



ประกาศกรมชลประทาน  
เรื่อง กำหนดเขตที่ดินในท้องที่ตำบลบ้านแมและตำบลยุหว่า  
อำเภอสันป่าตอง จังหวัดเชียงใหม่  
ให้เป็นเขตการจัดระบบน้ำเพื่อเกษตรกรรม  
พ.ศ. ๒๕๖๐

ด้วย สำนักงานจัดรูปที่ดินกลางได้พิจารณาให้ความเห็นชอบแผนผังการจัดระบบน้ำเพื่อเกษตรกรรมในท้องที่ตำบลบ้านแมและตำบลยุหว่า อำเภอสันป่าตอง จังหวัดเชียงใหม่ เนื้อที่ ๑,๗๗๑ ไร่ แล้ว

ฉะนั้น อาศัยอำนาจตามความในมาตรา ๒๓ แห่งพระราชบัญญัติจัดรูปที่ดินเพื่อเกษตรกรรม พ.ศ. ๒๕๕๘ จึงกำหนดให้ท้องที่ตำบลบ้านแมและตำบลยุหว่า อำเภอสันป่าตอง จังหวัดเชียงใหม่ เป็นเขตการจัดระบบน้ำเพื่อเกษตรกรรม ดังรายละเอียดแผนผังการจัดระบบน้ำเพื่อเกษตรกรรมและแผนผังที่ดินภายในแนวเขตแนบท้ายประกาศนี้

ประกาศ ณ วันที่ ๒ กรกฎาคม พ.ศ. ๒๕๖๐

(นายสัญญาชัย เกตุวรชัย)  
อธิบดีกรมชลประทาน

แผนที่แสดงแนวเขตการจัดระบบน้ำเพื่อเกษตรกรรม  
 แนวท่ายประกาศเขตการจัดระบบน้ำเพื่อเกษตรกรรม  
 ท้องที่ตำบลบ้านแมและตำบลยู่หว่า อำเภอสันป่าตอง จังหวัดเชียงใหม่



ลํารายแบบ

250344	250348	250351
250356	250358	250354

โครงการลํานํ้าและปํารุงรักษาลํ้าแมแตง (ระยะที่ 1)  
 ตำบลบ้านแมและตำบลยู่หว่า อำเภอสันป่าตอง จังหวัดเชียงใหม่  
 (แผนที่ระวาง WGS 4845 IV)  
 ————— แนวเขตการจัดระบบน้ำเพื่อเกษตรกรรม

ໃຫ້ໃຊ້ແບບແປລົນນີ້ປະກາດ  
 ເປັນແຜນທີ່ເຊິ່ງສະແດງເຖິງເຂດການຈັດລະບົບນໍ້າເພື່ອເຂົາສະຕຣກຣມ

เลข ผ่าน	<i>[Signature]</i>	เห็นชอบ วันที่	<i>[Signature]</i>	หัวหน้าสำนักงาน จัดรูปที่ดินกลาง
			21 ต.ค. 59	

อาคาร	แบบ หมายเลข	จำนวน				
		คลองส่งน้ำสาย 23L-1R				
		O2	O4	O1A	O2A	O1
อาคารชลประทานแบบที่ 1	มฐ08-01-008	1	1	-	3	-

**แผนผังการจัดระบบน้ำเพื่อเกษตรกรรม  
แบบท่ายประกาศเขตการจัดระบบน้ำเพื่อเกษตรกรรม  
ท้องที่ตำบลบ้านแม และตำบลยู่หวา  
อำเภอสันป่าตอง จังหวัดเชียงใหม่**

อาคารชลประทานแบบที่ 1	มฐ08-01-021	-	-	-	-
อาคารชลประทานแบบที่ 2	มฐ08-01-023	7	2	7	12
อาคารชลประทานแบบที่ 3	มฐ08-01-024	-	-	-	-
อาคารชลประทานแบบที่ 4	มฐ08-01-025	1	-	-	-
อาคารชลประทานแบบที่ 5	มฐ08-01-027	-	-	-	-
อาคารชลประทานแบบที่ 6	มฐ08-01-030	42	21	28	51
อาคารชลประทานแบบที่ 7	มฐ08-01-031	-	-	-	-
อาคารชลประทานแบบที่ 8	มฐ08-01-032	-	-	-	-
อาคารชลประทานแบบที่ 9	มฐ08-01-033	11	-	1	-
อาคารชลประทานแบบที่ 10	มฐ08-01-034	-	-	-	-
อาคารชลประทานแบบที่ 11	มฐ08-01-035	-	-	-	-
อาคารชลประทานแบบที่ 12	มฐ08-01-036	-	1	1	-
อาคารชลประทานแบบที่ 13	มฐ08-01-037	-	-	-	-
อาคารชลประทานแบบที่ 14	มฐ08-01-038	-	-	-	-

คลองส่งน้ำ	กม.	คูส่งน้ำ	พื้นที่ทั้งหมด (ไร่)	พื้นที่ส่งน้ำ (ไร่)
เหมือง	0+000	O2	248	186
	0+000	O4	158	118
	0+000	O1A	119	85
	0+000	O2A	188	188
คลองส่งน้ำสาย 23L-1R	0+900	O1	103	103
<b>รวม</b>			<b>792</b>	<b>667</b>

- หมายเหตุ**
- ระดับ(จ.ท.ก.)และชนิดต่างๆ กำหนดไว้เป็นเมตร ระยะทางเป็นกิโลเมตร
  - ผลสำรวจระดับเดิมและรายละเอียดต่างๆ ตามแบบคูส่งน้ำได้งาน
- โครงการปฏิบัติการส่งคูน้ำที่ 1 เมื่อวันที่ 26 กรกฎาคม 2558

- แบบประกอบ**
- สัญลักษณ์และอักษรย่อ..... แบบหมายเลข มฐ08-01-001
  - หมายเหตุทั่วไป..... แบบหมายเลข มฐ08-01-002
  - รูปตัดตามยาวคูส่งน้ำ..... แบบหมายเลข 250345 ถึง 250347

กรมชลประทาน  
**โครงการแม่แดง 23L**  
ตำบลยู่หวา อำเภอสันป่าตอง จังหวัดเชียงใหม่  
**คูส่งน้ำ O2,O4,O1A,O2A (เหมือง)**  
**คูส่งน้ำ O1 (คลองส่งน้ำสาย 23L-1R)**  
แปลน

ออกแบบ	เสนอ	ท.ค.อ.บ.
เขียน	ผ่าน	ท.ค.อ.บ.
ฉก	เห็นชอบ	ท.ค.อ.บ.
ตรวจ	อนุมัติ	อ.อ.บ.

สำนักงานชลประทานที่ 1  
กรุงเทพมหานคร  
วันที่ 21 ต.ค. 59

**250344**

สัญลักษณ์  
แนวเขตการจัดระบบน้ำเพื่อเกษตรกรรม

ตารางบัญชีแบบ

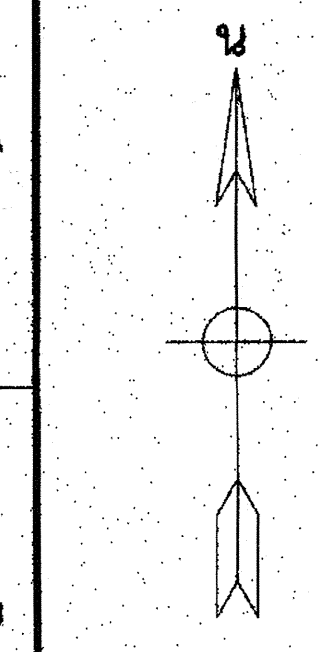
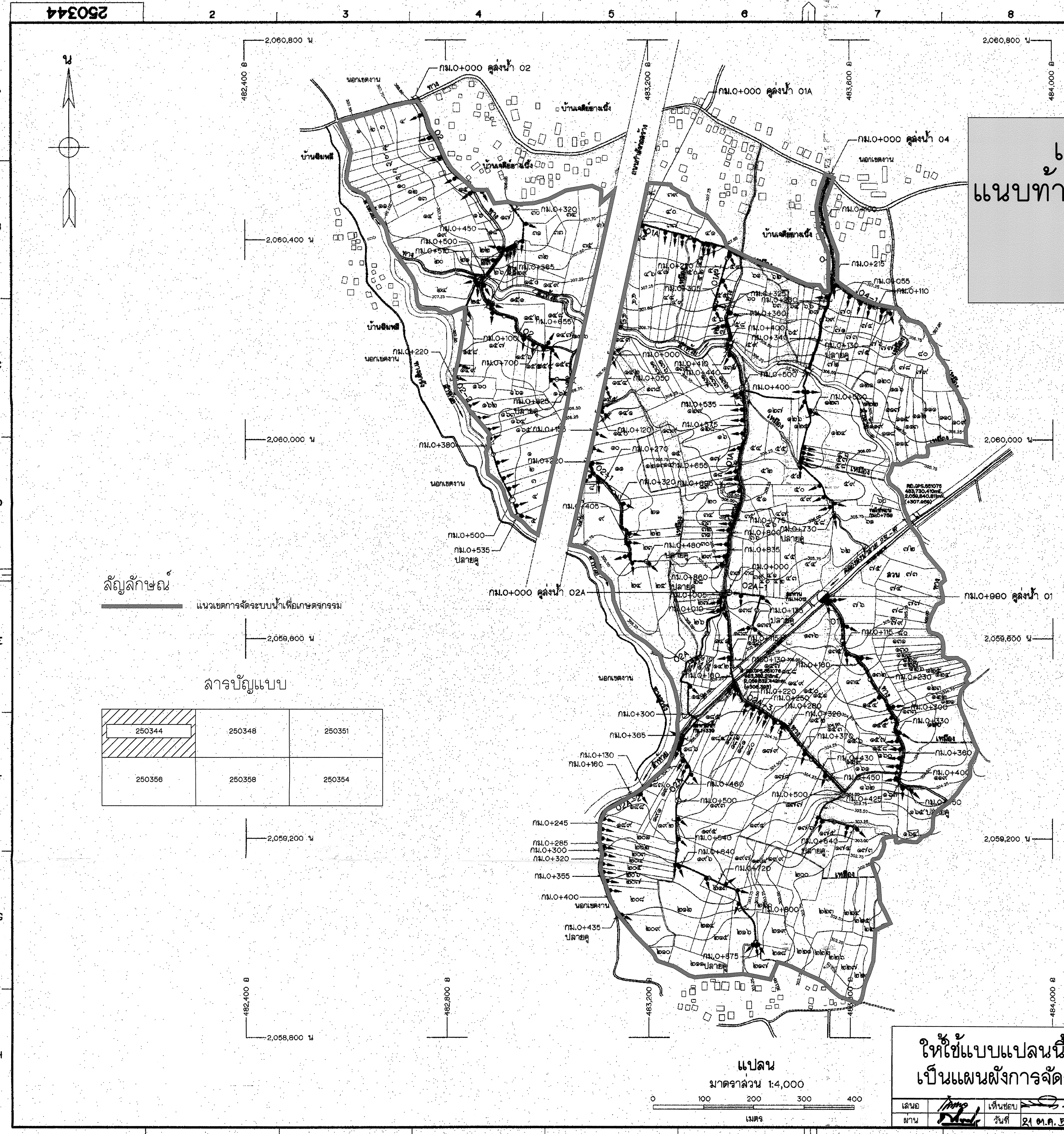
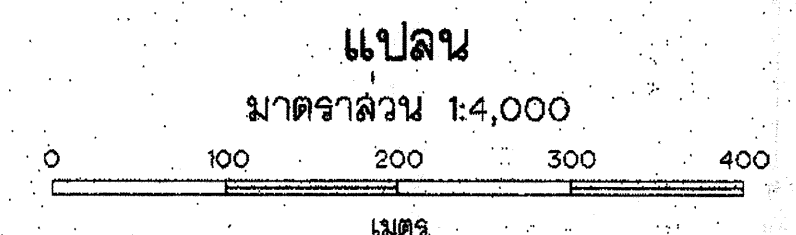
250344	250348	250351
250356	250358	250354

ให้ใช้แบบแปลนนี้ประกาศ  
เป็นแผนผังการจัดระบบน้ำ

เสนอ  
ผ่าน

เห็นชอบ  
วันที่ 21 ต.ค. 59

หัวหน้าสำนักงาน  
จัดรูปที่ดินกลาง

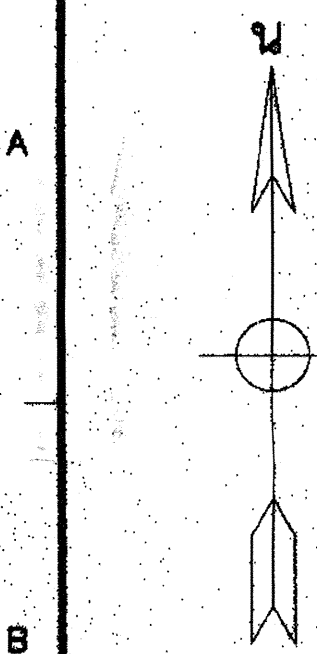


A  
B  
C  
D  
E  
F  
G  
H

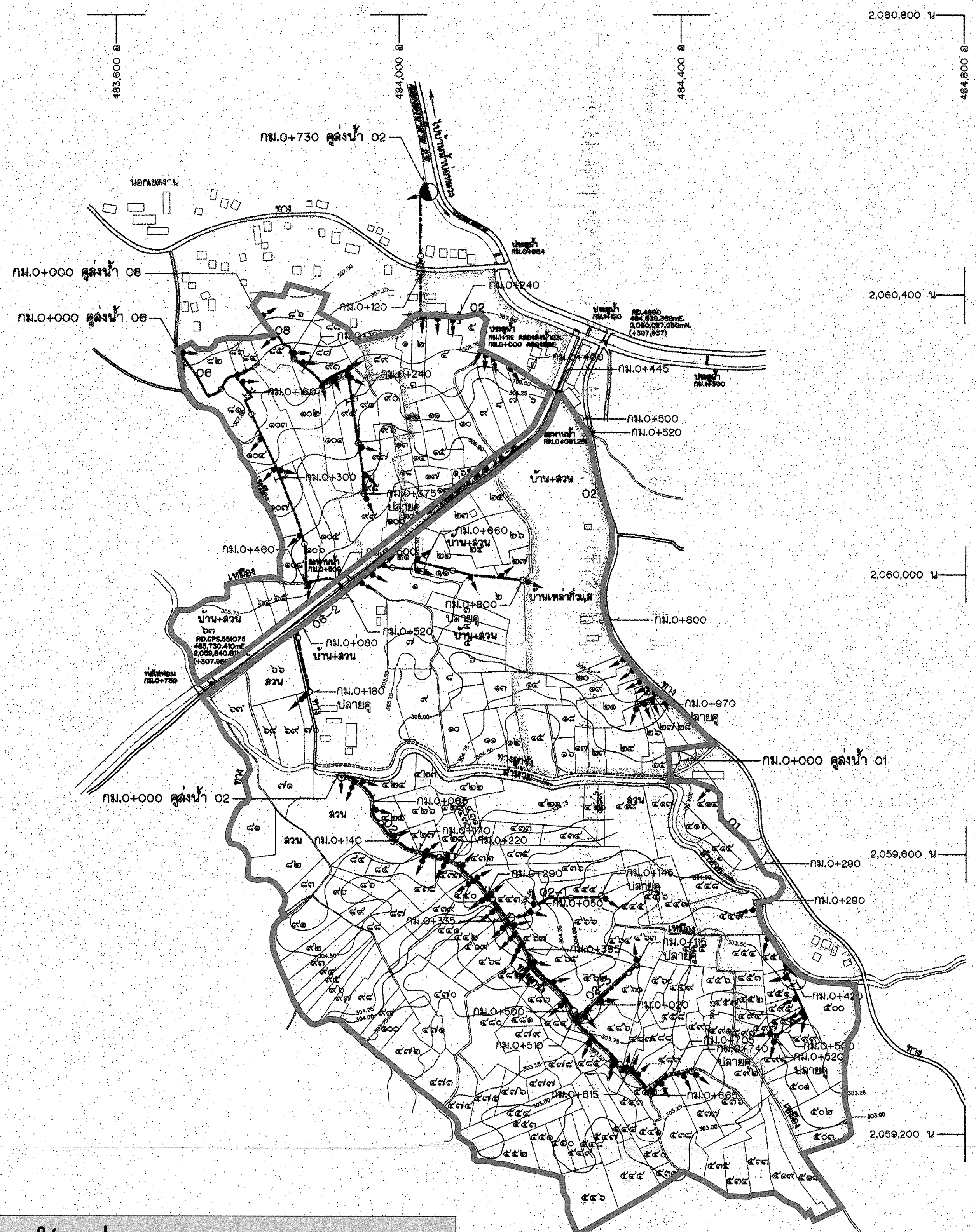
2,060,800 ม.  
482,400 B  
2,060,400 ม.  
2,060,000 ม.  
2,059,600 ม.  
2,059,200 ม.  
482,400 B  
483,200 B  
484,000 B

2,060,800 ม.  
483,600 B  
484,000 B

กม.0+000 คูส่งน้ำ O2  
กม.0+000 คูส่งน้ำ O1A  
กม.0+000 คูส่งน้ำ O4  
กม.0+000 คูส่งน้ำ O2A  
กม.0+900 คูส่งน้ำ O1  
กม.0+245  
กม.0+285  
กม.0+300  
กม.0+320  
กม.0+355  
กม.0+400  
กม.0+435  
กม.0+480  
กม.0+500  
กม.0+535  
กม.0+575  
กม.0+300  
กม.0+365  
กม.0+130  
กม.0+160  
กม.0+245  
กม.0+285  
กม.0+300  
กม.0+320  
กม.0+355  
กม.0+400  
กม.0+435  
กม.0+480  
กม.0+500  
กม.0+535  
กม.0+575  
กม.0+300  
กม.0+365  
กม.0+130  
กม.0+160  
กม.0+245  
กม.0+285  
กม.0+300  
กม.0+320  
กม.0+355  
กม.0+400  
กม.0+435  
กม.0+480  
กม.0+500  
กม.0+535  
กม.0+575



A  
B  
C  
D  
E  
F  
G  
H



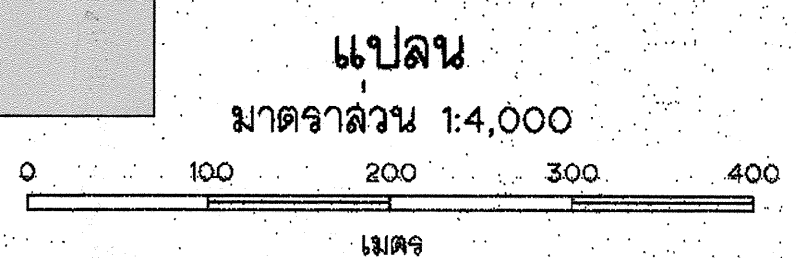
สัญลักษณ์

แนวเขตการจัดระบบน้ำเพื่อเกษตรกรรม

ตารางสัญลักษณ์

250344	250348	250351
250356	250358	250354

แผนผังการจัดระบบน้ำเพื่อเกษตรกรรม  
 แบบทำยประกาศเขตการจัดระบบน้ำเพื่อเกษตรกรรม  
 ท้องที่ตำบลบ้านแม่ และตำบลยู่หว่า  
 อำเภอสันป่าตอง จังหวัดเชียงใหม่



ให้ใช้แบบแปลนนี้ประกาศ  
 เป็นแผนผังการจัดระบบน้ำ

เลขที่ 21 ต.ค. 59  
 หัวหน้าสำนักงาน  
 จักรกฤษณ์

อาคาร	แบบ หมายเลข	จำนวน คลองส่งน้ำ 23L			
		02	06	08	01 02
อาคารหอพักชุมชนแบบที่ 1	มฐ06-01-006	-	1	-	3
อาคารหอพักชุมชนแบบที่ 2	มฐ06-01-007	-	-	-	-
อาคารหอพักชุมชนแบบที่ 3	มฐ06-01-008	-	-	-	-
อาคารหอพักชุมชนแบบที่ 4	มฐ06-01-009	-	-	-	-
อาคารทรงแบบที่ 1	มฐ06-01-010	4	3	1	4
อาคารทรงแบบที่ 2	มฐ06-01-011	-	-	-	-
อาคารหอคอนกรีตแบบที่ 1	มฐ06-01-012	-	-	-	-
อาคารหอคอนกรีตแบบที่ 2	มฐ06-01-013	-	-	-	-
อาคารหอคอนกรีตแบบที่ 3	มฐ06-01-015	-	-	-	-
อาคารบ้านพักคนแบบที่ 1	มฐ06-01-016	-	-	2	2
อาคารบ้านพักคนแบบที่ 2	มฐ06-01-017	-	-	-	-
อาคารโรงเรียนลาซาลบ้านแม่	มฐ06-01-018	-	-	-	-
อาคารโรงเรียนลาซาลบ้านแม่	มฐ06-01-019	-	-	-	-
อาคารหอคอนกรีต	มฐ06-01-020	-	-	-	2
อาคารหอคอนกรีตทางหลวง	มฐ06-01-021	-	-	-	-
อาคารหอคอนกรีตทางข้าม	มฐ06-01-023	-	1	-	8
อาคารถนนที่ทางข้าม	มฐ06-01-024	-	-	-	-
อาคารสะพานแบบที่ 1	มฐ06-01-025	-	-	-	1
อาคารสะพานแบบที่ 2	มฐ06-01-027	-	-	-	-
อาคารหอรับน้ำแบบดั้งเดิม	มฐ06-01-030	16	17	11	24
อาคารหอรับน้ำแบบสังกะสี	มฐ06-01-031	-	-	-	-
อาคารหอรับน้ำแบบสังกะสี	มฐ06-01-032	-	-	-	-
อาคารหอรับน้ำแบบสังกะสี	มฐ06-01-033	-	2	-	13
อาคารหอรับน้ำแบบสังกะสี	มฐ06-01-034	-	-	-	-
อาคารระบายน้ำ	มฐ06-01-035	-	-	-	-
อาคารหอระบายน้ำแบบที่ 1	มฐ06-01-036	-	-	-	-
อาคารหอระบายน้ำแบบที่ 2	มฐ06-01-037	-	-	-	-
อาคารหอระบายน้ำแบบที่ 3	มฐ06-01-038	-	-	-	-

คลองส่งน้ำ	กม.	คู่งน้ำ	พื้นที่ทั้งหมด (ไร่)	พื้นที่คู่งน้ำ (ไร่)
คลองส่งน้ำ 23L	0+730	02	88	52
เหมือง	0+000	06	112	84
ลำห้วย	0+000	08	52	24
	0+000	01	44	44
	0+000	02	214	214
รวม			510	428

หมายเหตุ

- อะไหล่(ว.ท.ก.)และวัสดุต่างๆ กำหนดให้เป็นเมตร ระยะทางเป็นท.ล.เมตร นอกจากแสดงไว้เป็นอย่างอื่น
- ผลสำรวจระดับดินและรายละเอียดต่างๆ ตามแนวคู่งน้ำกลางคู่งน้ำได้จากโครงการปฏิบัติการคู่งน้ำที่ 1 เมื่อวันที่ 26 กรกฎาคม 2556

แบบประกอบ

- สัญลักษณ์และอักษรย่อ.....แบบหมายเลข มฐ06-01-001
- หมายเหตุทั่วไป.....แบบหมายเลข มฐ06-01-002
- รูปตัดตามยาวคู่งน้ำ.....แบบหมายเลข 250349 และ 250350

กรมชลประทาน  
**โครงการแม่แตง 23L**  
 ตำบลยู่หว่า อำเภอสันป่าตอง จังหวัดเชียงใหม่  
**คู่งน้ำ 02(คลองส่งน้ำ 23L)**  
**คู่งน้ำ 06,08(เหมือง) และ 01,02(ลำห้วย)**  
 แปลน

ออกแบบ	เสนอ	ตรวจสอบ	ท.ล.อ.บ.
เขียน	ชาน	เสนอ	ท.ล.อ.บ.
สถา	เสนอ	เสนอ	ท.ล.อ.บ.
ตรวจ	เสนอ	เสนอ	ท.ล.อ.บ.

สำนักงานชลประทานและสถานีวิทยุ โทร. 231.5.5.5.  
 กรุงเทพมหานครและสถานีวิทยุ โทร. 231.5.5.5.  
 กรุงเทพมหานคร

250348

# แผนผังการจัดระบบน้ำเพื่อเกษตรกรรม แบบท้ายประกาศเขตการจัดระบบน้ำเพื่อเกษตรกรรม ท้องที่ตำบลบ้านแม่ และตำบลลุยขวา อำเภอสันป่าตอง จังหวัดเชียงใหม่



อาคาร	แบบ หมายเลข	จำนวน				
		คลองส่งน้ำสาย 23L				
		04	06	08	10	08A
อาคารหอพักชุมชนแบบที่ 1	มฐ06-01-006	1	2	-	-	-
อาคารหอพักชุมชนแบบที่ 2	มฐ06-01-007	-	-	-	-	-
อาคารหอพักชุมชนแบบที่ 3	มฐ06-01-008	-	-	-	-	-
อาคารหอพักชุมชนแบบที่ 4	มฐ06-01-009	-	-	-	-	-
อาคารหอพักแบบที่ 1	มฐ06-01-010	2	8	2	2	3
อาคารหอพักแบบที่ 2	มฐ06-01-011	-	-	-	-	-
อาคารหอพักชุมชนแบบที่ 1	มฐ06-01-012	-	-	-	-	-
อาคารหอพักชุมชนแบบที่ 2	มฐ06-01-013	-	-	-	-	-
อาคารหอพักชุมชนแบบที่ 3	มฐ06-01-014	-	-	-	-	-
อาคารหอพักชุมชนแบบที่ 4	มฐ06-01-015	-	-	-	-	-
อาคารหอพักชุมชนแบบที่ 1	มฐ06-01-016	2	8	4	2	2
อาคารหอพักชุมชนแบบที่ 2	มฐ06-01-017	-	-	-	-	-
อาคารเรียนสหกรณ์	มฐ06-01-018	-	-	-	-	-
อาคารเรียนสหกรณ์	มฐ06-01-019	-	-	-	-	-
อาคารหอพัก	มฐ06-01-020	1	1	3	-	-
อาคารหอพัก	มฐ06-01-021	-	-	-	-	-
อาคารหอพัก	มฐ06-01-023	2	-	-	-	-
อาคารหอพัก	มฐ06-01-024	-	-	-	-	-
อาคารหอพัก	มฐ06-01-025	-	-	-	-	-
อาคารหอพัก	มฐ06-01-027	-	-	-	-	-
อาคารหอพัก	มฐ06-01-030	17	83	20	18	44
อาคารหอพัก	มฐ06-01-031	-	-	-	-	-
อาคารหอพัก	มฐ06-01-032	-	-	-	-	-
อาคารหอพัก	มฐ06-01-033	7	4	-	-	-
อาคารหอพัก	มฐ06-01-034	-	-	-	-	-
อาคารหอพัก	มฐ06-01-035	-	-	-	-	-
อาคารหอพัก	มฐ06-01-036	1	1	-	-	-
อาคารหอพัก	มฐ06-01-037	-	-	-	-	-
อาคารหอพัก	มฐ06-01-038	-	-	-	-	-

คลองส่งน้ำ	กม.	คลองน้ำ	พื้นที่ทั้งหมด (ไร่)	พื้นที่ส่งน้ำ (ไร่)
คลองส่งน้ำสาย 23L	1+200	04	180	121
	1+430	06	228	228
	1+720	08	216	108
	2+340	10	302	258
	0+000	08A	219	219
รวม			1,155	934

- หมายเหตุ**
- ระดับ(จ.ท.ก.)และชนิดต่างๆ กำหนดไว้เป็นแนว ระยะทางเป็นกิโลเมตร นอกจากแสดงไว้เป็นอย่างอื่น
  - ผลสำรวจระดับดินและรายละเอียดต่างๆ ตามแนวคูน้ำคลองน้ำได้จากโครงการปฏิบัติการส่งน้ำที่ 1 เมื่อวันที่ 28 กรกฎาคม 2556

- แบบประกอบ**
- สัญลักษณ์และอักษรย่อ.....แบบหมายเลข มฐ06-01-001
  - หมายเหตุทั่วไป.....แบบหมายเลข มฐ06-01-002
  - รูปตัดตามยาวคลองน้ำ.....แบบหมายเลข 250352 และ 250353

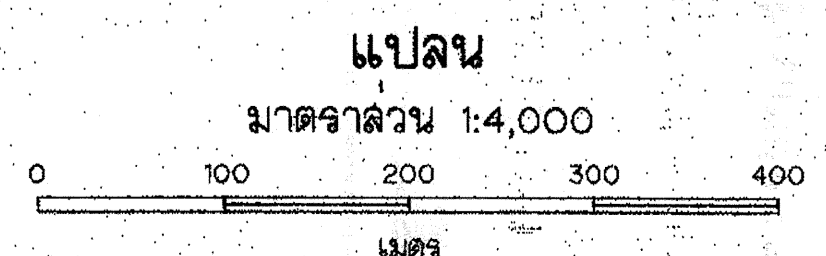
**สัญลักษณ์**  
แนวเขตการจัดระบบน้ำเพื่อเกษตรกรรม

**ตารางสัญลักษณ์**

250344	250348	250351
250356	250358	250354

**ให้ใช้แบบแปลนนี้ประกาศ  
เป็นแผนผังการจัดระบบน้ำ**

เลขที่	เห็นชอบ	วันที่	หัวหน้าสำนักงาน
บ้าน	<i>[Signature]</i>	21 ต.ค. 59	จัดรูปที่ดินกลาง



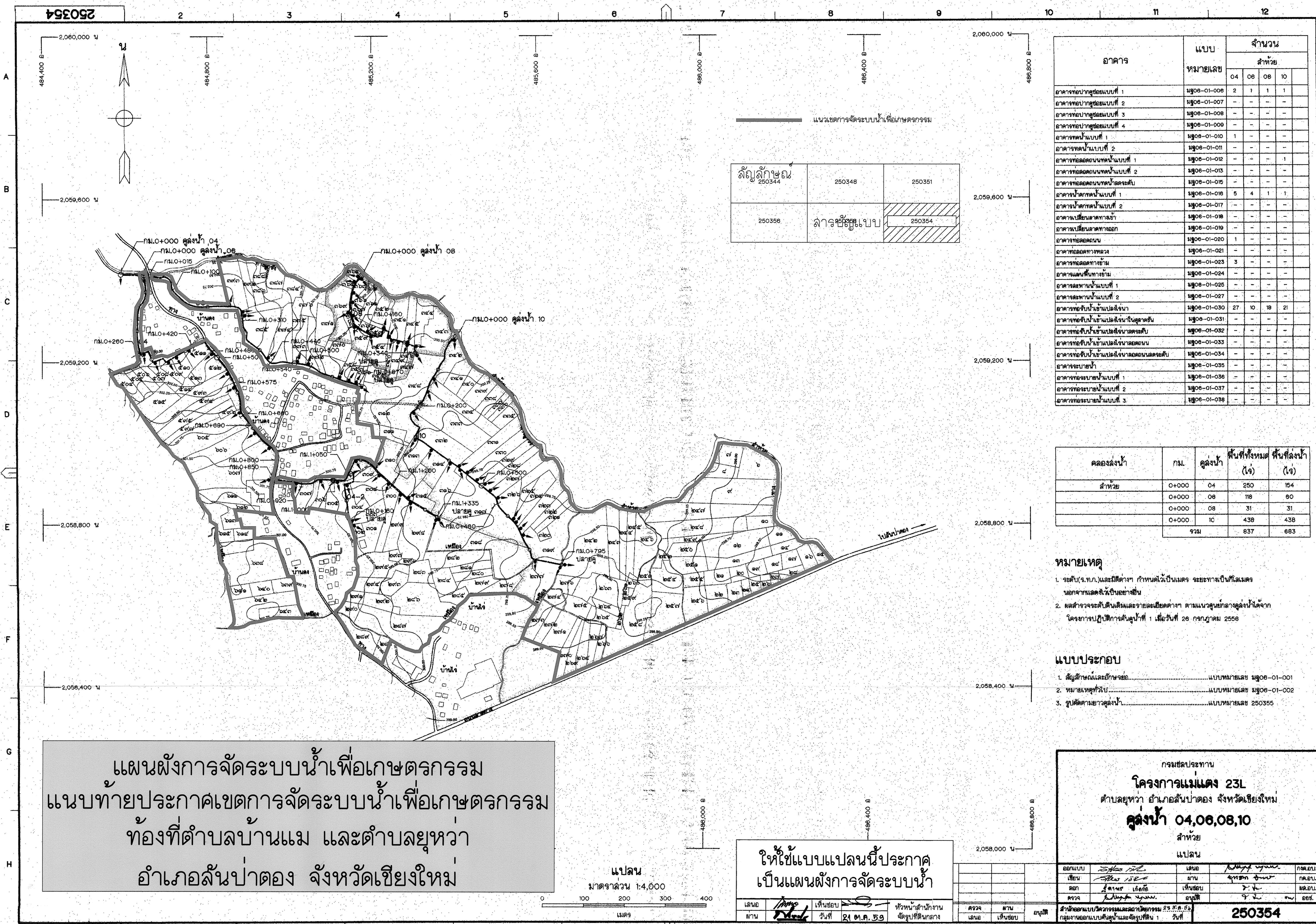
กรมชลประทาน  
**โครงการแม่แตง 23L**  
ตำบลลุยขวา อำเภอสันป่าตอง จังหวัดเชียงใหม่  
**คลองน้ำ 04,06,08,10,08A**  
คลองส่งน้ำสาย 23L

**แปลน**

ออกแบบ	<i>[Signature]</i>	เลขที่	<i>[Signature]</i>	กต.อ.บ.
เขียน	<i>[Signature]</i>	บ้าน	<i>[Signature]</i>	กต.อ.บ.
สถา	<i>[Signature]</i>	เห็นชอบ	<i>[Signature]</i>	ม.ล.อ.บ.
ตรวจ	<i>[Signature]</i>	อนุมัติ	<i>[Signature]</i>	อ.บ.บ.

สำนักงานชลประทานและสถานีวิทยุ กรมชลประทาน  
กรมชลประทานเขตนครเชียงใหม่และเขตนครเชียงใหม่  
วันที่

**250351**



แนวเขตการจัดระบบน้ำเพื่อเกษตรกรรม

สัญลักษณ์ 250344	250348	250351
250356	ลําน้ำชลประทานแบบ	250354

อาคาร	แบบ หมายเลข	จำนวน			
		04	06	08	10
อาคารหอพักชุมชนแบบที่ 1	มฐ06-01-006	2	1	1	1
อาคารหอพักชุมชนแบบที่ 2	มฐ06-01-007	-	-	-	-
อาคารหอพักชุมชนแบบที่ 3	มฐ06-01-008	-	-	-	-
อาคารหอพักชุมชนแบบที่ 4	มฐ06-01-009	-	-	-	-
อาคารพนักแบบที่ 1	มฐ06-01-010	1	-	-	-
อาคารพนักแบบที่ 2	มฐ06-01-011	-	-	-	-
อาคารยออดถนนหน้าระดับ	มฐ06-01-012	-	-	-	1
อาคารยออดถนนหน้าแบบที่ 2	มฐ06-01-013	-	-	-	-
อาคารยออดถนนหน้าระดับ	มฐ06-01-015	-	-	-	-
อาคารน้ำตกหน้าแบบที่ 1	มฐ06-01-016	5	4	1	1
อาคารน้ำตกหน้าแบบที่ 2	มฐ06-01-017	-	-	-	-
อาคารเปลี่ยนลาดทางเข้า	มฐ06-01-018	-	-	-	-
อาคารเปลี่ยนลาดทางออก	มฐ06-01-019	-	-	-	-
อาคารยออดถนน	มฐ06-01-020	1	-	-	-
อาคารยออดทางหลวง	มฐ06-01-021	-	-	-	-
อาคารยออดทางข้าม	มฐ06-01-023	3	-	-	-
อาคารแผ่นหินทางข้าม	มฐ06-01-024	-	-	-	-
อาคารสะพานน้ำแบบที่ 1	มฐ06-01-025	-	-	-	-
อาคารสะพานน้ำแบบที่ 2	มฐ06-01-027	-	-	-	-
อาคารหอรับน้ำเข้าแปลงนา	มฐ06-01-030	27	10	18	21
อาคารหอรับน้ำเข้าแปลงนาในสวน	มฐ06-01-031	-	-	-	-
อาคารหอรับน้ำเข้าแปลงนาสาธารณะ	มฐ06-01-032	-	-	-	-
อาคารหอรับน้ำเข้าแปลงนาสาธารณะ	มฐ06-01-033	-	-	-	-
อาคารหอรับน้ำเข้าแปลงนาสาธารณะระดับ	มฐ06-01-034	-	-	-	-
อาคารระบายน้ำ	มฐ06-01-035	-	-	-	-
อาคารระบายน้ำแบบที่ 1	มฐ06-01-036	-	-	-	-
อาคารระบายน้ำแบบที่ 2	มฐ06-01-037	-	-	-	-
อาคารระบายน้ำแบบที่ 3	มฐ06-01-038	-	-	-	-

คลองส่งน้ำ	กม.	คูส่งน้ำ	พื้นที่ทั้งหมด (ไร่)	พื้นที่ส่งน้ำ (ไร่)
สำหรับ	0+000	04	250	154
	0+000	06	118	60
	0+000	08	31	31
	0+000	10	438	438
รวม			837	683

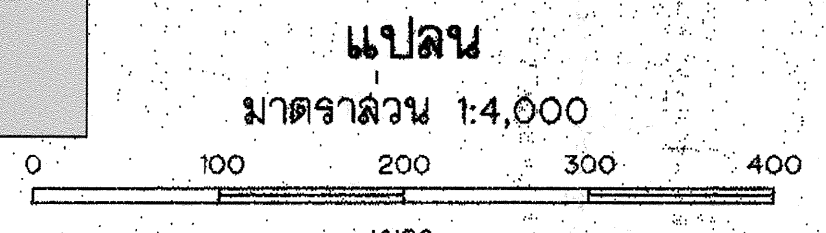
**หมายเหตุ**

- ระดับ(ร.ท.ก.)และมิติต่างๆ กำหนดให้เป็นเมตร ระยะทางเป็นกิโลเมตร นอกจากแสดงเป็นอย่างอื่น
- ผลสำรวจระดับดินเดิมและรายละเอียดต่างๆ ตามแนวนอนยกกลางคูส่งน้ำจากโครงการปฏิบัติการส่งน้ำที่ 1 เมื่อวันที่ 26 กรกฎาคม 2556

**แบบประกอบ**

- สัญลักษณ์และอักษรย่อ.....แบบหมายเลข มฐ06-01-001
- หมายเหตุทั่วไป.....แบบหมายเลข มฐ06-01-002
- รูปตัดตามยาวคูส่งน้ำ.....แบบหมายเลข 250355

แผนผังการจัดระบบน้ำเพื่อเกษตรกรรม  
แบบท่ายประกาศเขตการ จัดระบบน้ำเพื่อเกษตรกรรม  
ท้องที่ตำบลบ้านแม่ และตำบลยุหว่า  
อำเภอสันป่าตอง จังหวัดเชียงใหม่



ให้ใช้แบบแปลนนี้ประกาศ  
เป็นแผนผังการ จัดระบบน้ำ

วันที่ 21 ต.ค. 59

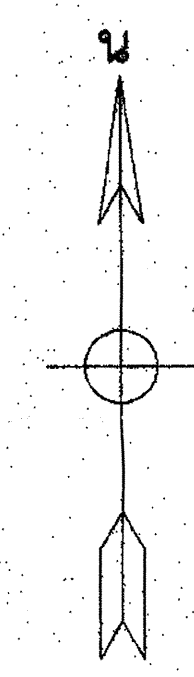
กรมชลประทาน  
**โครงการแม่แดง 23L**  
ตำบลยุหว่า อำเภอสันป่าตอง จังหวัดเชียงใหม่  
**คูส่งน้ำ 04,06,08,10**  
สำหรับ  
แปลน

ออกแบบ	เขียน	เสนอ	ตรวจสอบ	ก.ล.อ.บ.
ตรวจ	เสนอ	เห็นชอบ	อนุมัติ	ก.ล.อ.บ.
อนุมัติ	อนุมัติ	อนุมัติ	อนุมัติ	ก.ล.อ.บ.

จำนวนแบบแปลนและเอกสารประกอบ 25 ชุด 59  
กรุงเทพมหานครและจัดพิมพ์ที่ 1 วันที่

**250354**

250356



2 3 4 5 6 7 8 9 10 11 12

2,059,600 น

2,059,200 น

2,058,800 น

2,058,400 น

2,058,000 น

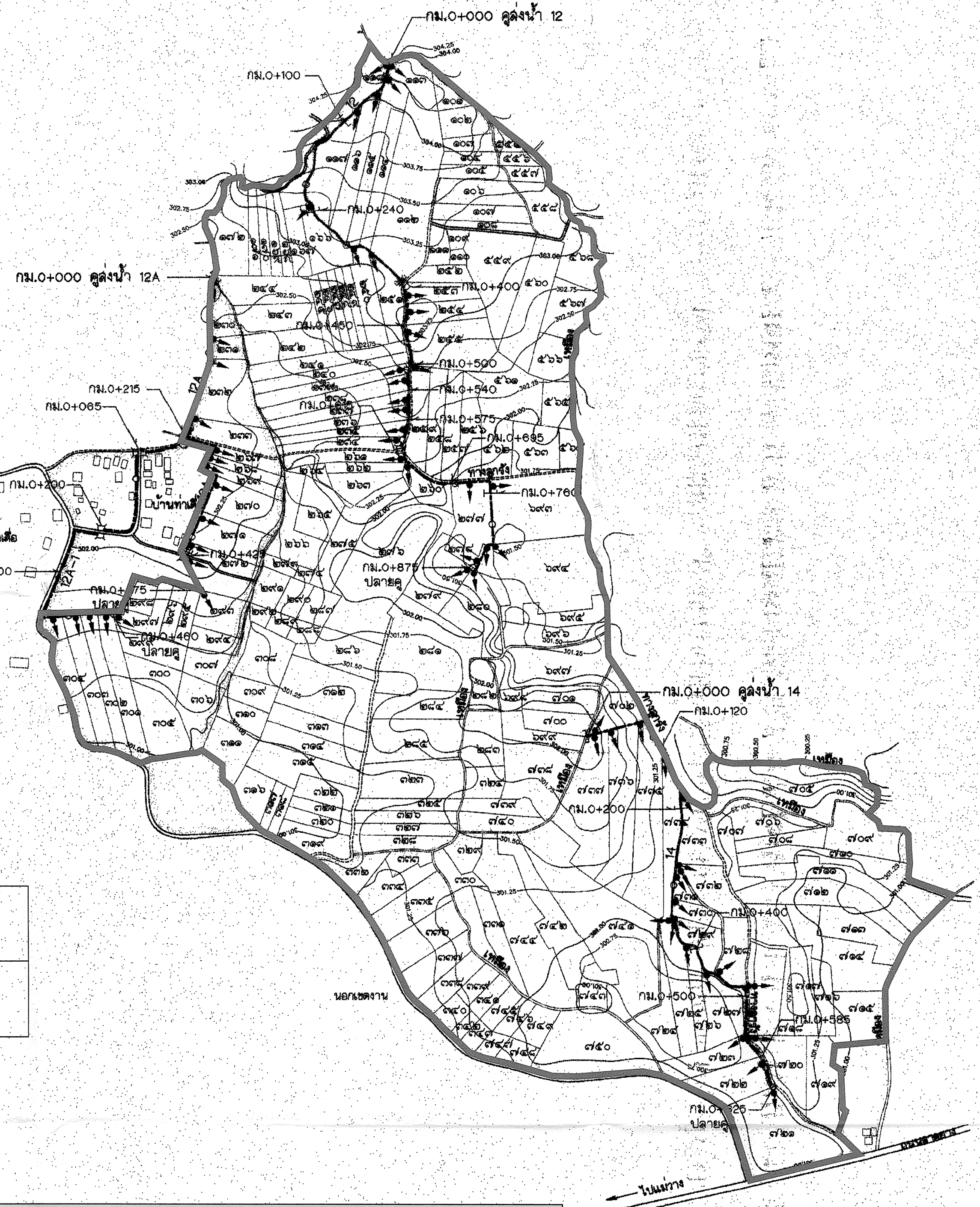
2,059,600 น

2,059,200 น

2,058,800 น

2,058,400 น

2,058,000 น



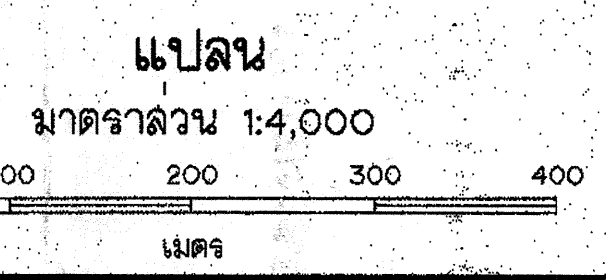
สัญลักษณ์

แนวเขตการจัดระบบน้ำเพื่อเกษตรกรรม

ลารบัญชีแบบ

250344	250348	250351
250356	250358	250354

แผนผังการจัดระบบน้ำเพื่อเกษตรกรรม  
แบบท้ายประกาศเขตการจัดระบบน้ำเพื่อเกษตรกรรม  
ท้องที่ตำบลบ้านแม่ และตำบลยู่หว่า  
อำเภอสันป่าตอง จังหวัดเชียงใหม่



ให้ใช้แบบแปลนนี้ประกาศ  
เป็นแผนผังการจัดระบบน้ำ

เลขที่ 21 ต.ค. 59  
หัวหน้าสำนักงาน  
จัดรูปที่ดินกลาง

อาคาร	แบบ หมายเลข	จำนวน		
		12	12A	14
อาคารหอพักชายแบบที่ 1	มฐ๐๖-๐1-๐๐๖	-	1	-
อาคารหอพักชายแบบที่ 2	มฐ๐๖-๐1-๐๐7	-	-	-
อาคารหอพักชายแบบที่ 3	มฐ๐๖-๐1-๐๐๘	-	-	-
อาคารหอพักชายแบบที่ 4	มฐ๐๖-๐1-๐๐๙	-	-	-
อาคารคหบดีแบบที่ 1	มฐ๐๖-๐1-๐1๐	1	1	2
อาคารคหบดีแบบที่ 2	มฐ๐๖-๐1-๐1๑	-	-	-
อาคารหอพักคนจนแบบที่ 1	มฐ๐๖-๐1-๐1๒	3	2	1
อาคารหอพักคนจนแบบที่ 2	มฐ๐๖-๐1-๐13	-	-	-
อาคารหอพักคนจนระดับ	มฐ๐๖-๐1-๐1๕	-	-	-
อาคารบ้านพักคนงานแบบที่ 1	มฐ๐๖-๐1-๐1๖	3	-	-
อาคารบ้านพักคนงานแบบที่ 2	มฐ๐๖-๐1-๐17	-	-	-
อาคารเรียนภาคทฤษฎี	มฐ๐๖-๐1-๐1๘	-	-	-
อาคารเป็นอาคารทางออก	มฐ๐๖-๐1-๐1๙	-	-	-
อาคารหอพักคนงาน	มฐ๐๖-๐1-๐2๐	-	2	-
อาคารหอพักคนงาน	มฐ๐๖-๐1-๐21	-	-	-
อาคารหอพักคนงาน	มฐ๐๖-๐1-๐2๒	-	-	-
อาคารหอพักคนงาน	มฐ๐๖-๐1-๐๒๓	4	1	3
อาคารหอพักคนงาน	มฐ๐๖-๐1-๐๒๔	-	-	-
อาคารหอพักคนงาน	มฐ๐๖-๐1-๐๒๕	-	-	-
อาคารหอพักคนงาน	มฐ๐๖-๐1-๐๒๖	-	-	-
อาคารหอพักคนงาน	มฐ๐๖-๐1-๐๒๗	-	-	-
อาคารหอพักคนงาน	มฐ๐๖-๐1-๐๒๘	27	17	18
อาคารหอพักคนงาน	มฐ๐๖-๐1-๐๒๙	-	-	-
อาคารหอพักคนงาน	มฐ๐๖-๐1-๐๓๐	-	-	-
อาคารหอพักคนงาน	มฐ๐๖-๐1-๐๓๑	-	-	-
อาคารหอพักคนงาน	มฐ๐๖-๐1-๐๓๒	-	-	-
อาคารหอพักคนงาน	มฐ๐๖-๐1-๐๓๓	-	-	2
อาคารหอพักคนงาน	มฐ๐๖-๐1-๐๓๔	-	-	-
อาคารหอพักคนงาน	มฐ๐๖-๐1-๐๓๕	-	-	-
อาคารหอพักคนงาน	มฐ๐๖-๐1-๐๓๖	-	-	-
อาคารหอพักคนงาน	มฐ๐๖-๐1-๐๓๗	-	-	-
อาคารหอพักคนงาน	มฐ๐๖-๐1-๐๓๘	-	-	-

คลองส่งน้ำ	กม.	คลองน้ำ	พื้นที่ทั้งหมด (ไร่)	พื้นที่ส่งน้ำ (ไร่)
เหมือง	0+000	12	251	251
	0+000	12A	74	51
	0+000	14	163	163
รวม			488	465

หมายเหตุ

- ระดับ(จ.ท.ก.)และชนิดต่างๆ กำหนดให้เป็นเมตร ระยะทางเป็นกิโลเมตร นอกจากแสดงไว้เป็นอย่างอื่น
- ผลสำรวจระดับดินและรายละเอียดต่างๆ ตามแนวศูนย์กลางส่งน้ำได้จากโครงการปฏิบัติการส่งน้ำที่ 1 เมื่อวันที่ 26 กรกฎาคม 2556

แบบประกอบ

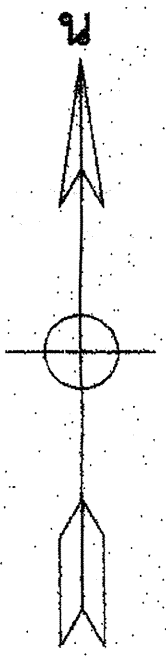
- สัญลักษณ์และอักษรย่อ.....แบบหมายเลข มฐ๐๖-๐1-๐๐1
- หมายเหตุทั่วไป.....แบบหมายเลข มฐ๐๖-๐1-๐๐2
- รูปตัดสายยาวส่งน้ำ.....แบบหมายเลข 250357

กรมชลประทาน  
โครงการแม่แตง 23L  
ตำบลยู่หว่า อำเภอสันป่าตอง จังหวัดเชียงใหม่  
คลองน้ำ 12,12A,14  
เหมือง  
แปลน

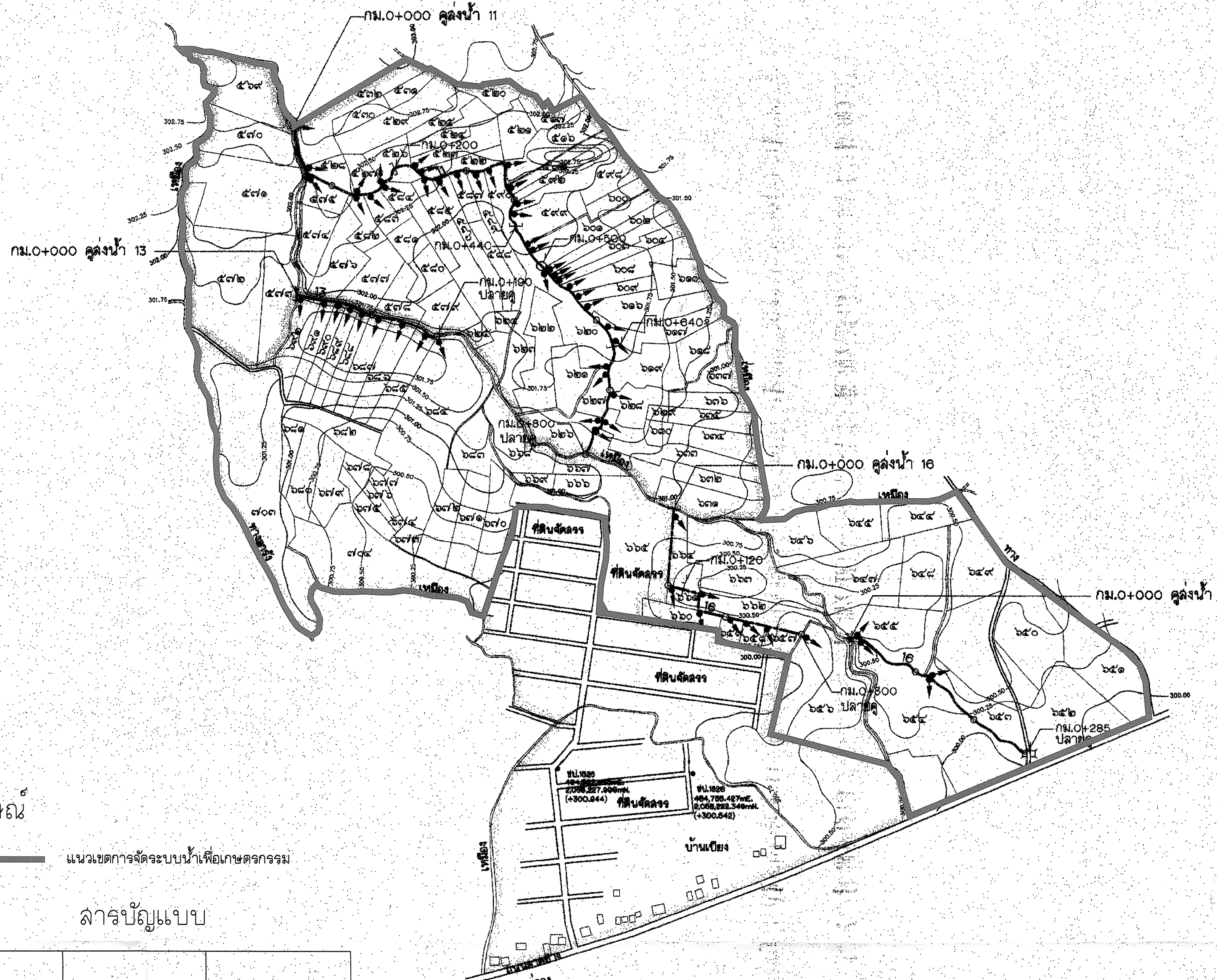
ออกแบบ	เขียน	ตรวจ	อนุมัติ
.....	.....	.....	.....

สำนักงานชลประทานและสถานีวิทยุ กรม 23 ล.ค.ส.ค.  
กรุงเทพมหานครและจังหวัดเชียงใหม่ วันที่

250356

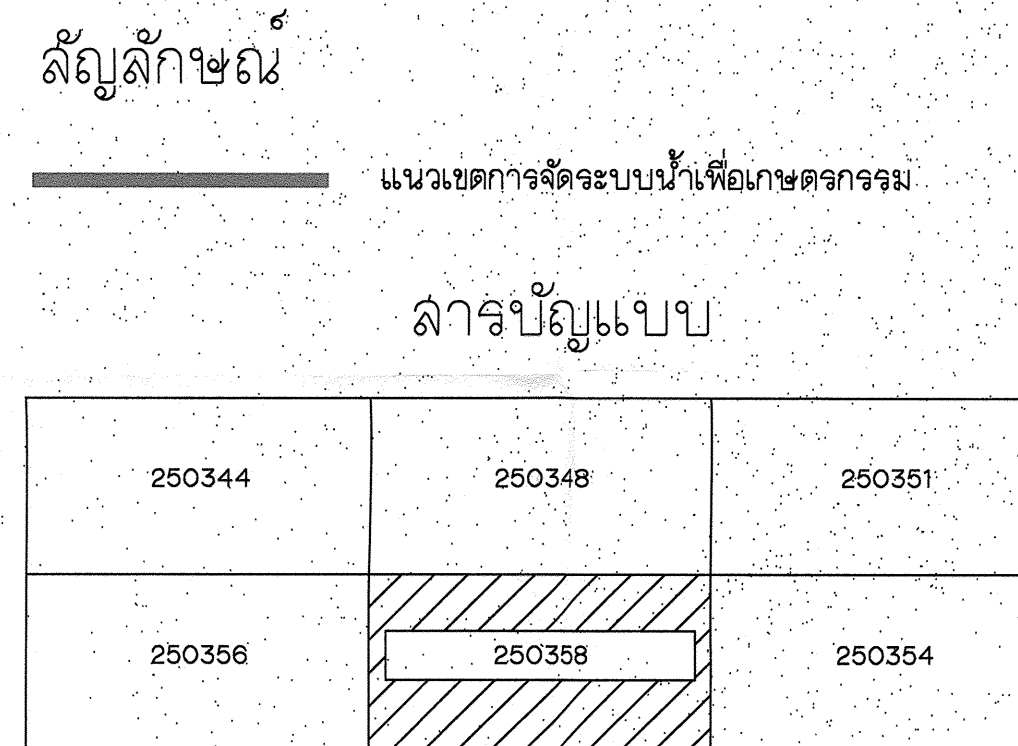


แผนผังการจัดระบบน้ำเพื่อเกษตรกรรม  
 แนวท่ายประกาศเขตการจัดระบบน้ำเพื่อเกษตรกรรม  
 ท้องที่ตำบลบ้านแม และตำบลยุหว่า  
 อำเภอสันป่าตอง จังหวัดเชียงใหม่



อาคาร	แบบ หมายเลข	จำนวน			
		11	13	16	15
อาคารหอพักแบบที่ 1	มฐ06-01-006	-	-	-	-
อาคารหอพักแบบที่ 2	มฐ06-01-007	-	-	-	-
อาคารหอพักแบบที่ 3	มฐ06-01-008	-	-	-	-
อาคารหอพักแบบที่ 4	มฐ06-01-009	-	-	-	-
อาคารคาน้ำแบบที่ 1	มฐ06-01-010	4	1	1	2
อาคารคาน้ำแบบที่ 2	มฐ06-01-011	-	-	-	-
อาคารขุดลอกหนองน้ำแบบที่ 1	มฐ06-01-012	-	-	-	-
อาคารขุดลอกหนองน้ำแบบที่ 2	มฐ06-01-013	-	-	-	-
อาคารขุดลอกหนองน้ำกระสอบ	มฐ06-01-015	-	-	-	-
อาคารขุดลอกหนองน้ำแบบที่ 1	มฐ06-01-018	-	-	-	-
อาคารขุดลอกหนองน้ำแบบที่ 2	มฐ06-01-017	-	-	-	-
อาคารเปลี่ยนภาคทางเข้า	มฐ06-01-018	-	-	-	-
อาคารเปลี่ยนภาคทางออก	มฐ06-01-019	-	-	-	-
อาคารขุดลอกถนน	มฐ06-01-020	-	-	-	-
อาคารขุดลอกทางหลวง	มฐ06-01-021	-	-	-	-
อาคารขุดลอกทางข้าม	มฐ06-01-023	-	-	-	-
อาคารถนนหินทางข้าม	มฐ06-01-024	-	-	-	-
อาคารคาน้ำแบบที่ 1	มฐ06-01-025	-	-	-	-
อาคารคาน้ำแบบที่ 2	มฐ06-01-027	-	-	-	-
อาคารขุดรับน้ำเข้าแปลงวังนา	มฐ06-01-030	36	9	4	8
อาคารขุดรับน้ำเข้าแปลงเงินในสุลาสัย	มฐ06-01-031	-	-	-	-
อาคารขุดรับน้ำเข้าแปลงเงินลาดระดับ	มฐ06-01-032	-	-	-	-
อาคารขุดรับน้ำเข้าแปลงเงินลาดถนน	มฐ06-01-033	-	-	-	-
อาคารขุดรับน้ำเข้าแปลงเงินลาดถนนกระสอบ	มฐ06-01-034	-	-	-	-
อาคารระบายน้ำ	มฐ06-01-035	-	-	-	-
อาคารระบายน้ำแบบที่ 1	มฐ06-01-036	-	-	-	-
อาคารระบายน้ำแบบที่ 2	มฐ06-01-037	-	-	-	-
อาคารระบายน้ำแบบที่ 3	มฐ06-01-038	-	-	-	-

คลองส่งน้ำ	กม.	คู่งน้ำ	พื้นที่ทั้งหมด (ไร่)	พื้นที่ส่งน้ำ (ไร่)
เหมือง	0+000	11	159	159
	0+000	13	201	81
	0+000	15	69	69
	0+000	16	26	26
รวม			455	335



- หมายเหตุ**
- จะตั้ง(จ.ท.ก.)และมีติดตั้ง กำหนดไว้เป็นเมตร ระยะทางเป็นกิโลเมตร นอกจากแสดงไว้เป็นอย่างอื่น
  - ผลสำรวจระดับดินและรายละเอียดต่างๆ ตามแนวคู่งน้ำกลางคู่งน้ำได้จากโครงการปฏิบัติการคันคู่งน้ำที่ 1 เมื่อวันที่ 26 กรกฎาคม 2556
- แบบประกอบ**
- สัญลักษณ์และอักษรย่อ.....แบบหมายเลข มฐ06-01-001
  - หมายเหตุทั่วไป.....แบบหมายเลข มฐ06-01-002
  - รูปตัดตามยาวคู่งน้ำ.....แบบหมายเลข 250359

แปลน  
 มาตรฐาน 1:4,000

ให้ใช้แบบแปลนนี้ประกาศ  
 เป็นแผนผังการจัดระบบน้ำ

เลขที่ 21 ต.ค. 59

หัวหน้าสำนักงาน  
 จัดรูปที่ดินกลาง

กรมชลประทาน  
**โครงการแม่แตง 23L**  
 ตำบลยุหว่า อำเภอสันป่าตอง จังหวัดเชียงใหม่  
**คู่งน้ำ 11,13,15,16**  
 เหมือง  
 แปลน

ออกแบบ	เลขที่	งาน	ก.ร.อ.บ.1
เขียน	เลขที่	งาน	ก.ร.อ.บ.
ตรวจ	เลขที่	งาน	ก.ร.อ.บ.
ตรวจ	เลขที่	งาน	ก.ร.อ.บ.

สำนักงานออกแบบและสถาปัตย์กรรม 23L ต.ค. 59  
 หน่วยงานออกแบบคันคู่งน้ำและจัดรูปที่ดิน 1 วันที่

**250358**