



ประกาศกรมชลประทาน
เรื่อง กำหนดเขตที่ดินในท้องที่ตำบลเกยชัย อำเภอลำทะเมนชัย จังหวัดนครราชสีมา
ให้เป็นเขตการจัดระบบน้ำเพื่อเกษตรกรรม
พ.ศ. ๒๕๖๐

ด้วย สำนักงานจัดรูปที่ดินกลางได้พิจารณาให้ความเห็นชอบแผนผังการจัดระบบน้ำเพื่อเกษตรกรรมในท้องที่ตำบลเกยชัย อำเภอลำทะเมนชัย จังหวัดนครราชสีมา เนื้อที่ ๒,๒๖๐ ไร่ แล้ว

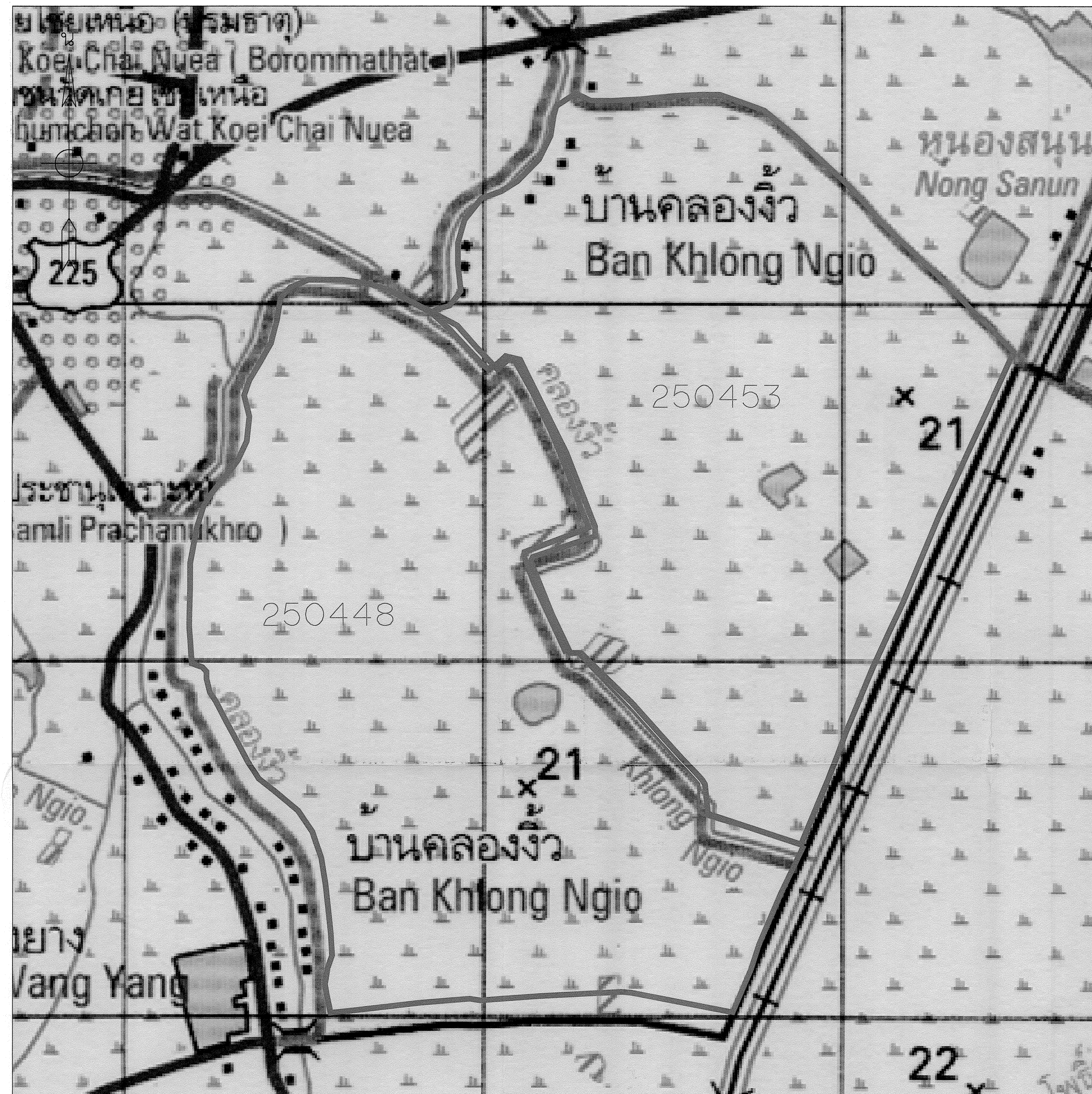
ฉะนั้น อาศัยอำนาจตามความในมาตรา ๒๓ แห่งพระราชบัญญัติจัดรูปที่ดินเพื่อเกษตรกรรม พ.ศ. ๒๕๕๘ จึงกำหนดให้ท้องที่ตำบลเกยชัย อำเภอลำทะเมนชัย จังหวัดนครราชสีมา เป็นเขตการจัดระบบน้ำเพื่อเกษตรกรรมดังรายละเอียดแผนผังการจัดระบบน้ำเพื่อเกษตรกรรมและแผนผังที่ดิน ภายในแนวเขตแนบท้ายประกาศนี้

ประกาศ ณ วันที่ ๖ กรกฎาคม พ.ศ. ๒๕๖๐

(นายสัญญาชัย เกตุวรชัย)

อธิบดีกรมชลประทาน

แผนที่แสดงแนวเขตการจัดระบบน้ำเพื่อเกษตรกรรม
 แนวท้ายประกาศเขตการจัดระบบน้ำเพื่อเกษตรกรรม
 ท้องที่ตำบลเกยชัย อำเภอร่มเกล้า จังหวัดนครสวรรค์



ลารูปแบบ

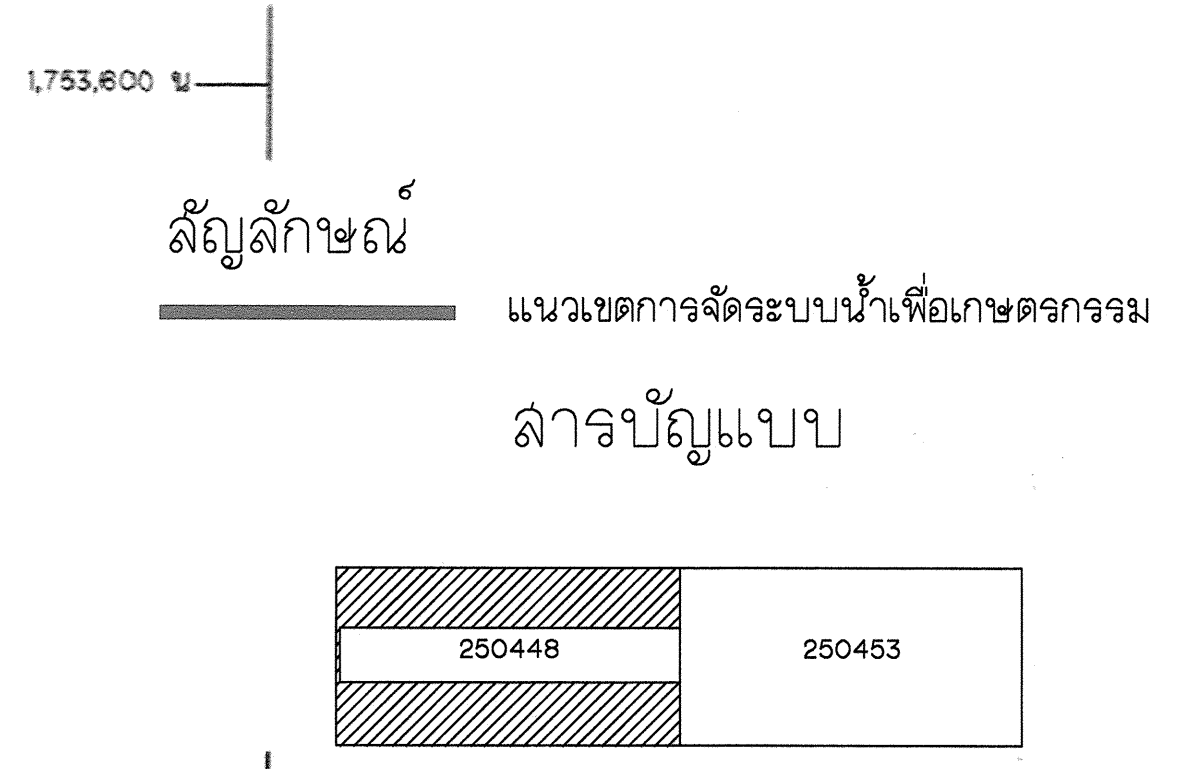

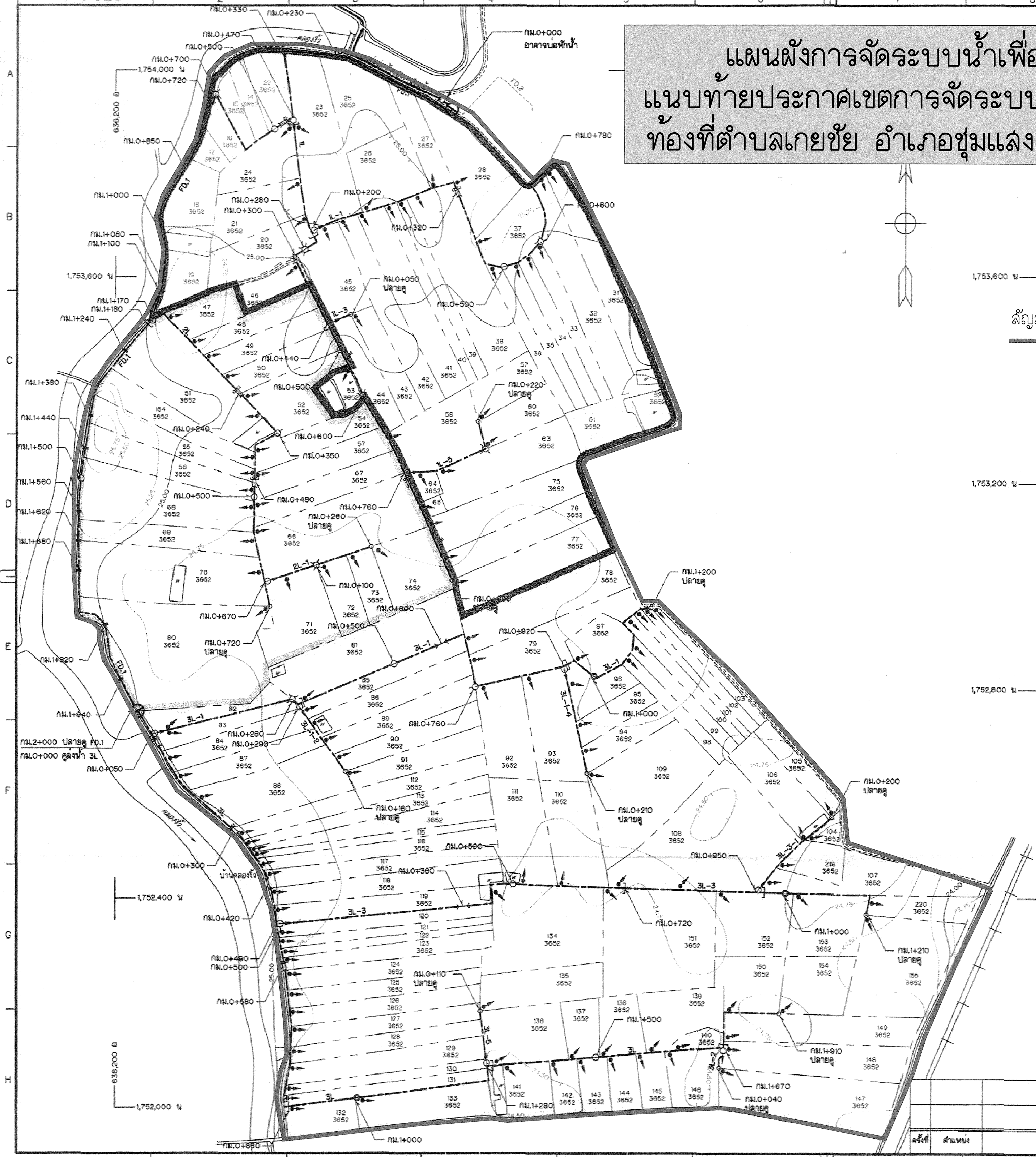
250448	250453
--------	--------

โครงการชลประทานในไร่นา บ้านวังตะกอน(ระยะที่ 2)
 ตำบลเกยชัย อำเภอร่มเกล้า จังหวัดนครสวรรค์
 (แผนที่ระวาง 5040 I L7018 WGS84)
 แนวเขตการจัดระบบน้ำเพื่อเกษตรกรรม

ให้ใช้แบบแปลนนี้ประกาศ
 เป็นแผนที่แสดงแนวเขตการจัดระบบน้ำเพื่อเกษตรกรรม

เลข ผ่าน	เห็นชอบ วันที่	หัวหน้าสำนักงาน จัดรูปที่ดินกลาง
	21 ต.ค. 59	

แผนผังการจัดระบบน้ำเพื่อเกษตรกรรม แบบท้ายประกาศเขตการจัดระบบน้ำเพื่อเกษตรกรรม ท้องที่ตำบลเกยชัย อำเภอชุมแสง จังหวัดนครสวรรค์



อาคาร	แบบหมายเลข	จำนวน		
		FD.1	1L	2L 3L
FARM TURNOUT	165607	2	-	-
อาคารขุดลอกแบบที่ 1	มฐ06-01-006	-	1	2
อาคารขุดลอกแบบที่ 2	มฐ06-01-007	-	1	2
อาคารขุดลอกแบบที่ 3	มฐ06-01-008	1	1	3
อาคารขุดลอกแบบที่ 4	มฐ06-01-009	1	-	-
อาคารต้นน้ำแบบที่ 1	มฐ06-01-010	-	3	7
อาคารต้นน้ำแบบที่ 2	มฐ06-01-011	-	-	-
อาคารขุดลอกแบบที่ 1	มฐ06-01-012	2	2	1 3
อาคารขุดลอกแบบที่ 2	มฐ06-01-013,14	-	-	-
อาคารขุดลอกแบบที่ 3	มฐ06-01-015	-	-	-
อาคารขุดลอกแบบที่ 1	มฐ06-01-016	-	-	-
อาคารขุดลอกแบบที่ 2	มฐ06-01-017	-	-	-
อาคารเปลี่ยนลาดทางเข้	มฐ06-01-018	-	-	-
อาคารเปลี่ยนลาดทางออก	มฐ06-01-019	-	-	-
อาคารขุดลอก	มฐ06-01-020	1	1	-
อาคารขุดลอกทางขวาง	มฐ06-01-021,22	-	-	-
อาคารขุดลอกทางยาว	มฐ06-01-023	4	-	3
อาคารแผ่นพื้นทางยาว	มฐ06-01-024	8	-	-
อาคารสะพานแบบที่ 1	มฐ06-01-025,26	-	-	-
อาคารสะพานแบบที่ 2	มฐ06-01-027,28,29	-	-	-
อาคารท่อน้ำเข้าแปลงไร่นา	มฐ06-01-030	-	33	21 76
อาคารท่อน้ำเข้าแปลงไร่นาในลาดชัน	มฐ06-01-031	-	-	-
อาคารท่อน้ำเข้าแปลงไร่นาลดระดับ	มฐ06-01-032	-	-	-
อาคารท่อน้ำเข้าแปลงไร่นาลดระดับ	มฐ06-01-033	-	-	-
อาคารท่อน้ำเข้าแปลงไร่นาลดระดับ	มฐ06-01-034	-	-	-
อาคารจะบายน้ำ	มฐ06-01-035	-	-	-
อาคารจะบายน้ำแบบที่ 1	มฐ06-01-036	3	4	2 3
อาคารจะบายน้ำแบบที่ 2	มฐ06-01-037	-	-	-
อาคารจะบายน้ำแบบที่ 3	มฐ06-01-038	-	-	-
CHECK STRUCTURE TYPE A,A-1	165515	-	-	-

คลองส่งน้ำ	กม.	คู่งน้ำ	พื้นที่ทั้งหมด (ไร่)	พื้นที่ส่งน้ำ (ไร่)
FD.1	0+470	1L	363	315
	1+180	2L	255	230
	2+000	3L	721	648
รวม			1,339	1,194

หมายเหตุ

- ระดับ (จ.ท.ก.) และมิติต่างๆ กำหนดไว้เป็นเมตร จะขยายเป็นไม้มติเตอร์ นอกจากแสดงไว้เป็นอย่างอื่น
- ผลสำรวจระดับดินเดิมและรายละเอียดต่างๆตามแนวคู่งน้ำได้จากโครงการปรับปรุงการส่งน้ำที่ 3 เมื่อวันที่ 8 กรกฎาคม 2557

แบบประกอบ

- สัญลักษณ์และอักษรย่อ แบบหมายเลข มฐ06-01-001
- หมายเหตุทั่วไป แบบหมายเลข มฐ06-01-002
- รูปตัดขวางคู่งน้ำ แบบหมายเลข 250448-52
- ตารางแสดงมิติและระดับต่างๆของอาคาร แบบหมายเลข 250458

แปลน
มาตราส่วน 1:4,000

ให้ใช้แบบแปลนนี้ประกาศ
เป็นแผนผังการจัดระบบน้ำ

เลขที่ ส่วนทาง

กรมชลประทาน
โครงการบ้านวังตะกอน (ระยะที่ 2)
อ.ชุมแสง จ.นครสวรรค์
คู่งน้ำ FD.1,1L,2L,3L
คลองส่งน้ำพลังงานไฟฟ้า

แปลน

ออกแบบ	เขียน	ตรวจสอบ	อนุมัติ
.....
.....
.....

เลขที่ 250448

