



ประกาศกรมชลประทาน
เรื่อง กำหนดเขตที่ดินในท้องที่ตำบลนาหมื่นศรี ตำบลนาโยงเหนือ และตำบลละมอ
อำเภอनाโยง จังหวัดตรัง
ให้เป็นเขตการจัดระบบน้ำเพื่อเกษตรกรรม
พ.ศ. ๒๕๖๔

ด้วยสำนักงานจัดรูปที่ดินกลางได้พิจารณาให้ความเห็นชอบแผนผังการจัดระบบน้ำ
เพื่อเกษตรกรรม ในเขตท้องที่ตำบลนาหมื่นศรี ตำบลนาโยงเหนือ และตำบลละมอ อำเภอनाโยง จังหวัดตรัง
เนื้อที่ประมาณ ๑,๓๐๐ ไร่

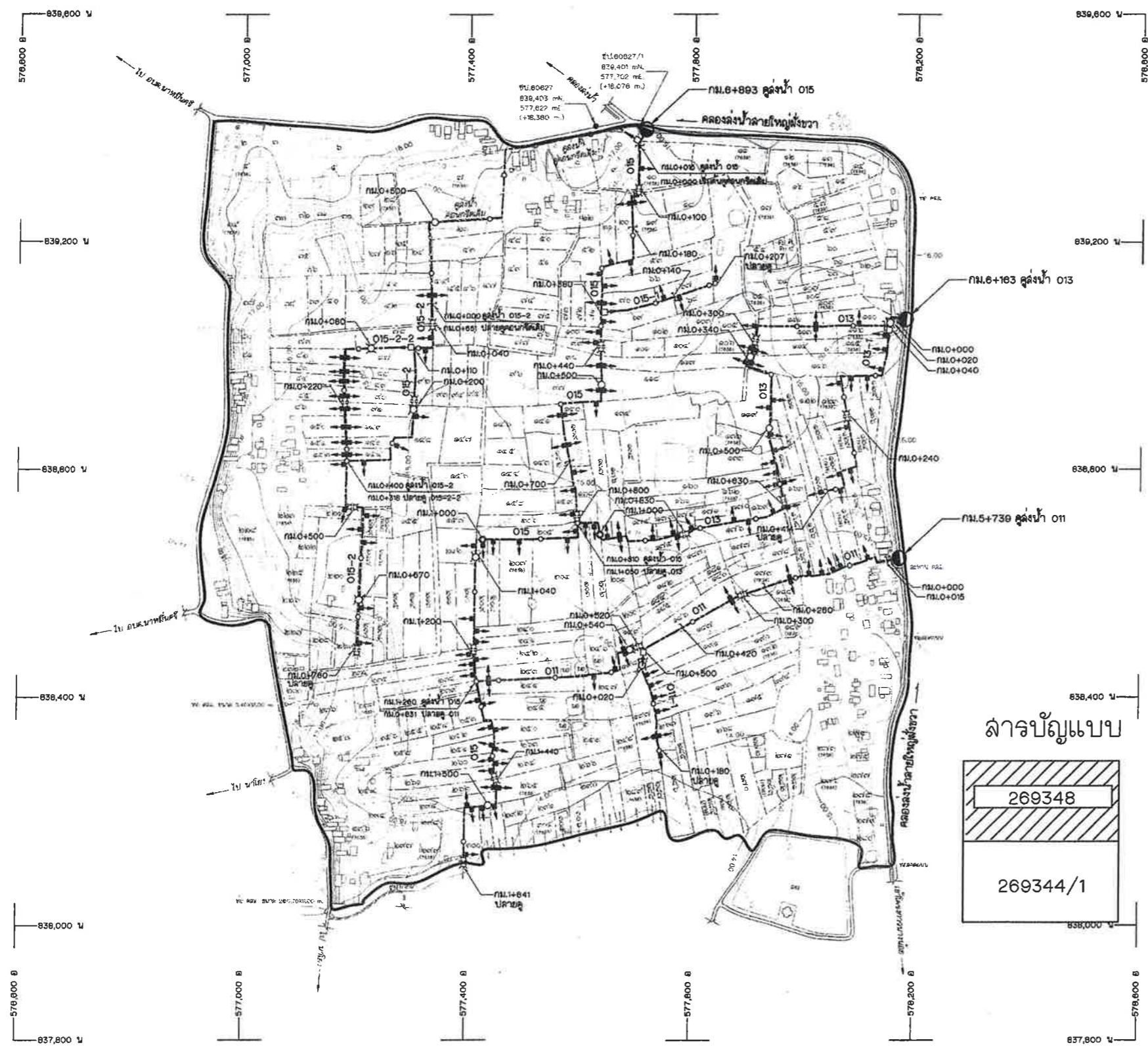
อาศัยอำนาจตามความในมาตรา ๒๓ แห่งพระราชบัญญัติจัดรูปที่ดินเพื่อเกษตรกรรม พ.ศ. ๒๕๕๘
จึงกำหนดให้ท้องที่ตำบลนาหมื่นศรี ตำบลนาโยงเหนือ และตำบลละมอ อำเภอनाโยง จังหวัดตรัง เป็นเขต
การจัดระบบน้ำเพื่อเกษตรกรรม ตามแผนผังการจัดระบบน้ำเพื่อเกษตรกรรมและที่ดินภายในแนวเขต
แนบท้ายประกาศนี้

ประกาศ ณ วันที่ ๒๙ ธันวาคม พ.ศ. ๒๕๖๔

(นายประพิศ จันทร์มา)
อธิบดีกรมชลประทาน

สำเนาถูกต้อง

(นายกิตติโชติ รักษา)
นิติกรชำนาญการ



อาคาร	แบบ หมายเลข	จำนวน			
		คลองส่งน้ำสายใหญ่ฝั่งขวา			
		011	013	015	
BEGINNING TRANSITION FOR U-SHAPE	145105	1	1	1	
END OF FOR U-SHAPE	145106	2	2	2	
DITCH TURNOUT STRUCTURE FOR U-SHAPE	145108,145109	1	1	3	
CHECK GATE FOR U-SHAPE	145110	23	41	89	
VERTICAL DROP STRUCTURE FOR U-SHAPE	145111	5	3	8	
ROADWAY CULVERT STRUCTURE FOR U-SHAPE	145113	2	4	11	
DRAIN CULVERT STRUCTURE FOR U-SHAPE	145116	2	2	4	
FARM INLET STRUCTURE FOR U-SHAPE	145117	22	40	88	

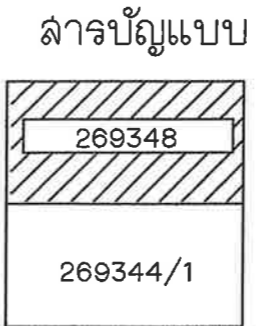
คลองส่งน้ำ	กม.	คู่งน้ำ	พื้นที่ทั้งหมด (ไร่)	พื้นที่ส่งน้ำ (ไร่)
สายใหญ่ฝั่งขวา	5+738	011	185	188
	8+163	015	173	165
	8+893	015	590	420
รวม			948	693

แผนผังการจัดระบบน้ำเพื่อเกษตรกรรมและที่ดิน
โครงการฝายคลองนางน้อย
ตำบลนาโยงเหนือ, ละมอ, นาทมานครี อำเภอนาโยง จังหวัดตรัง

เลขที่	10/1	พ.จ.	เห็นชอบ	หัวหน้าสำนักงาน
ผ่าน	สว.จ.ด	วันที่	25/01/2552	จัดรูปที่ดินกลาง

สัญญาลักษณะ

แนวเขตการจัดระบบน้ำเพื่อเกษตรกรรม แผนที่ 1/2



หมายเหตุ

- จะดับ (ร.ท.ก.) และมิได้วาง กำหนดไว้เป็นเมตร ระยะทางเป็นเส้นตรง นอกจากแสดงไว้เป็นอย่างอื่น
- ผลสำรวจระดับดินและรายละเอียดต่างตามแนวคู่งน้ำได้จากสำนักงานจัดรูปที่ดินและจัดระบบน้ำเพื่อเกษตรกรรมที่ 34 ตามท้องที่ 299/01/2552 ส. 26 มีนาคม 2552

แบบประกอบ	แบบหมายเลข
1. GENERAL NOTES	145100
2. LEGEND AND ABBREVIATION	145101
3. รูปตัดตามยาวคู่งน้ำ	269349 ถึง 269351
4. แนวนและรูปตัดตามยาวคลองส่งน้ำสายใหญ่ฝั่งขวา กม.0+000 ถึง กม.3+500	47641

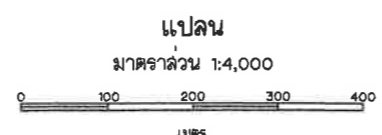
กรมชลประทาน
โครงการฝายคลองนางน้อย
ต.นาโยงเหนือ, ละมอ, นาทมานครี อ.นาโยง จ.ตรัง
คู่งน้ำ 011, 013, 015
คลองส่งน้ำสายใหญ่ฝั่งขวา

แปลน

ออกแบบ	วิจิตร	แผนก	269348	04.408
เขียน	วิจิตร	งาน	11-11	009.508
สถาป	วิจิตร	เห็นชอบ	25/01/2552	001.001
ตรวจสอบ	วิจิตร	อนุมัติ	25/01/2552	001.001

269348

สำเนาถูกต้อง
(นายกิตติโชติ รักษา)
นิติกรชำนาญการ



ครั้งที่	ตำแหน่ง	รายการแก้ไข	วันที่	ตรวจ เสนอ	ผ่าน เห็นชอบ	อนุมัติ

รายการ	แบบ หมายเลข	จำนวน			
		คลองส่งน้ำใหญ่ฝั่งขวา	001	003	005
BEGINNING TRANSITION FOR U-SHAPE	145105	4	-	-	1
END OF FOR U-SHAPE	145106	5	-	-	1
CHECK GATE FOR U-SHAPE	145107	71	-	-	9
VERTICAL DROP STRUCTURE FOR U-SHAPE	145111	4	-	-	4
ROADWAY CULVERT STRUCTURE FOR U-SHAPE	145113	8	-	-	3
DRAIN CLAVERT STRUCTURE FOR U-SHAPE	145118	3	-	-	-
FARM INFLET STRUCTURE FOR U-SHAPE	145117	71	-	-	9
CHECK DROP	(INF.-T-002)	3	-	-	-
ROADWAY CROSSINGS	(INF.-385)	13	-	-	-
อาคารพักคนดูชลประทานที่ 2	มฐ06-01-007	3	-	-	-
อาคารที่พักเจ้าหน้าที่	มฐ06-01-030	26	-	-	-
อาคารที่พักเจ้าหน้าที่ลาดตอนบน	มฐ06-01-033	48	-	-	-

คลองส่งน้ำ	กม.	คูส่งน้ำ	พื้นที่ทั้งหมด (ไร่)	พื้นที่ส่งน้ำ (ไร่)
2+480	001		1,165	909
3+227	003		-	-
3+831	005		-	-
4+345	ทอ 007		5	3
5+152	009		64	35
รวม			1,237	949

หมายเหตุ

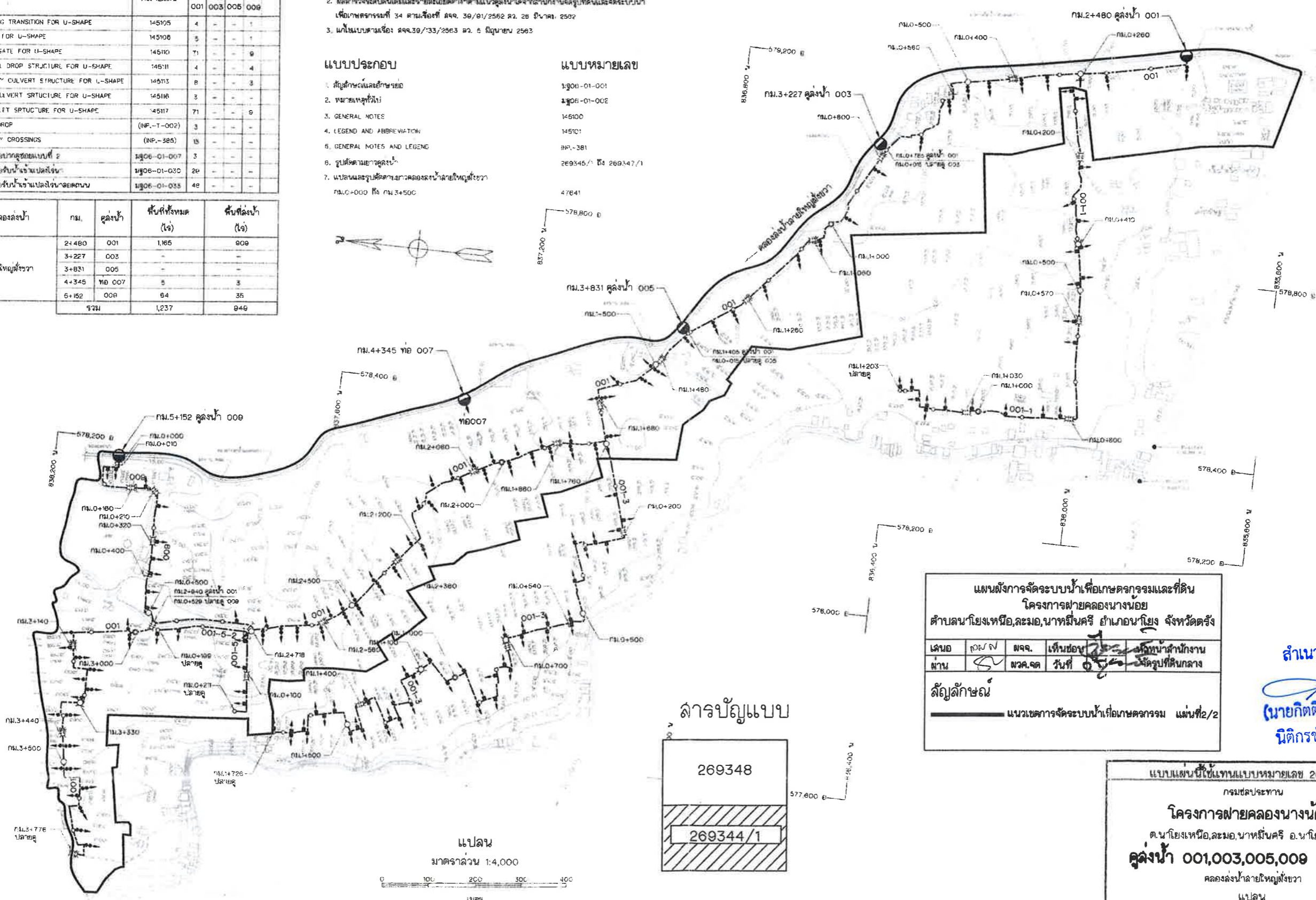
- ระดับ (จ.ท.ล.) และทิศทาง กำหนดไว้เป็นเมตร ระยะทางเป็นกิโลเมตร ยกจากจุดเริ่มต้นของสาย
- ผลการตรวจระดับเดิมและระยะทางตามแนวคลองที่ได้จากงานสำรวจที่รับและจัดระบบน้ำเพื่อเกษตรกรรมที่ 34 ตามเงื่อนไข ๓๑๑, 39/๑/2552 ส. 28 ธันวาคม 25๕2
- แก้ไขแบบตามเรื่อง ๓๑๑.39/33/25๕3 ส. 2, 5 มิถุนายน 25๕3

แบบประกอบ

- สัญลักษณ์และอักษรย่อ
- หมายเหตุทั่วไป
- GENERAL NOTES
- LEGEND AND ABBREVIATION
- GENERAL NOTES AND LEGEND
- รูปตัดตามยาวคลองน้ำ
- แบบและรูปตัดตามยาวคลองส่งน้ำใหญ่ฝั่งขวา กม.0+000 ถึง กม.3+500

แบบหมายเลข

1.9001-01-001
 2.9006-01-002
 146100
 145101
 INF.-381
 269345/1 ถึง 269347/1
 47641

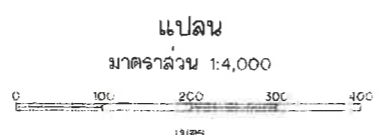
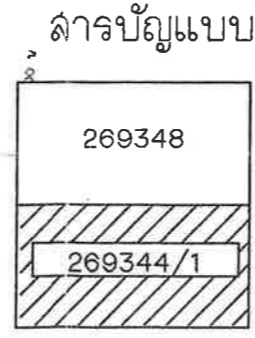


แผนผังการจัดระบบน้ำเพื่อเกษตรกรรมและที่ดิน
 โครงการฝายคลองนางน้อย
 ตำบลบึงเทือง, ละมอ, นาทมานครี อ.น.โขง จ.นครราชสีมา

เสนอ ๒๕๖๓ ส.๑๑. เห็นชอบ ๒๕๖๓
 ๒๕๖๓ ส.๑๑.๑๓ วันที่ ๒๕/๑๑/๒๕๖๓

สัญญาลักษณะ
 แนวเขตการจัดระบบน้ำเพื่อเกษตรกรรม แผ่นที่ 2/2

สำเนาถูกต้อง
 (นายกิตติโชติ รักษา)
 นิติกรชำนาญการ



แบบแปลนนี้ใช้แทนแบบหมายเลข 269344

กรมชลประทาน
 โครงการฝายคลองนางน้อย
 ต.บึงเทือง, ละมอ, นาทมานครี อ.น.โขง จ.นครราชสีมา
คูส่งน้ำ 001, 003, 005, 009 ท่อ 007
 คลองส่งน้ำใหญ่ฝั่งขวา

แปลน

ED/แบบ	269344	เลขที่	PSMS	ส.๑๑.๑๓
เขียน	ชัชชาติ บุญดี	ผ่าน	สมิทธิ์ บุญดี	ส.๑๑.๑๓
ตรวจ	ชัชชาติ บุญดี	เห็นชอบ	กมลศักดิ์ นพรัตนกุล	ส.๑๑.๑๓
๒๕๖๓	๒๕๖๓	วันที่	๒๕/๑๑/๒๕๖๓	๒๕/๑๑/๒๕๖๓

คำอธิบายแบบโครงการชลประทานโครงการฝายคลองนางน้อยและคูส่งน้ำที่ ๓
 ๒๕/๑๑/๒๕๖๓

269344/1

คำนำหน้า:	จากกองช่าง	วันที่	๒๕/๑๑/๒๕๖๓	ผ่าน	เห็นชอบ:	สมิทธิ์ บุญดี
-----------	------------	--------	------------	------	----------	---------------