



ประกาศคณะกรรมการจัดรูปที่ดินกลาง
เรื่อง กำหนดให้ท้องที่ตำบลดอนตรอ ตำบลเชียรเขา อำเภอเฉลิมพระเกียรติ
และตำบลท้องลำเจียก อำเภอเชียรใหญ่
จังหวัดนครศรีธรรมราช
เป็นเขตโครงการจัดรูปที่ดิน
พ.ศ. ๒๕๖๖

ด้วยคณะกรรมการจัดรูปที่ดินกลาง ในการประชุม ครั้งที่ ๑/๒๕๖๖ เมื่อวันที่ ๑๒ มกราคม ๒๕๖๖
มีมติเห็นชอบประกาศให้ท้องที่ตำบลดอนตรอ ตำบลเชียรเขา อำเภอเฉลิมพระเกียรติ และตำบลท้องลำเจียก
อำเภอเชียรใหญ่ จังหวัดนครศรีธรรมราช เป็นเขตโครงการจัดรูปที่ดิน ซึ่งคณะกรรมการจัดรูปที่ดิน
จังหวัดนครศรีธรรมราช ในการประชุมครั้งที่ ๑/๒๕๖๔ เมื่อวันที่ ๓๑ สิงหาคม ๒๕๖๔ เห็นชอบแผนผัง
โครงการจัดรูปที่ดินในท้องที่ดังกล่าวแล้ว

อาศัยอำนาจตามความในมาตรา ๓๙ แห่งพระราชบัญญัติจัดรูปที่ดินเพื่อเกษตรกรรม
พ.ศ. ๒๕๕๘ คณะกรรมการจัดรูปที่ดินกลาง จึงออกประกาศไว้ดังนี้

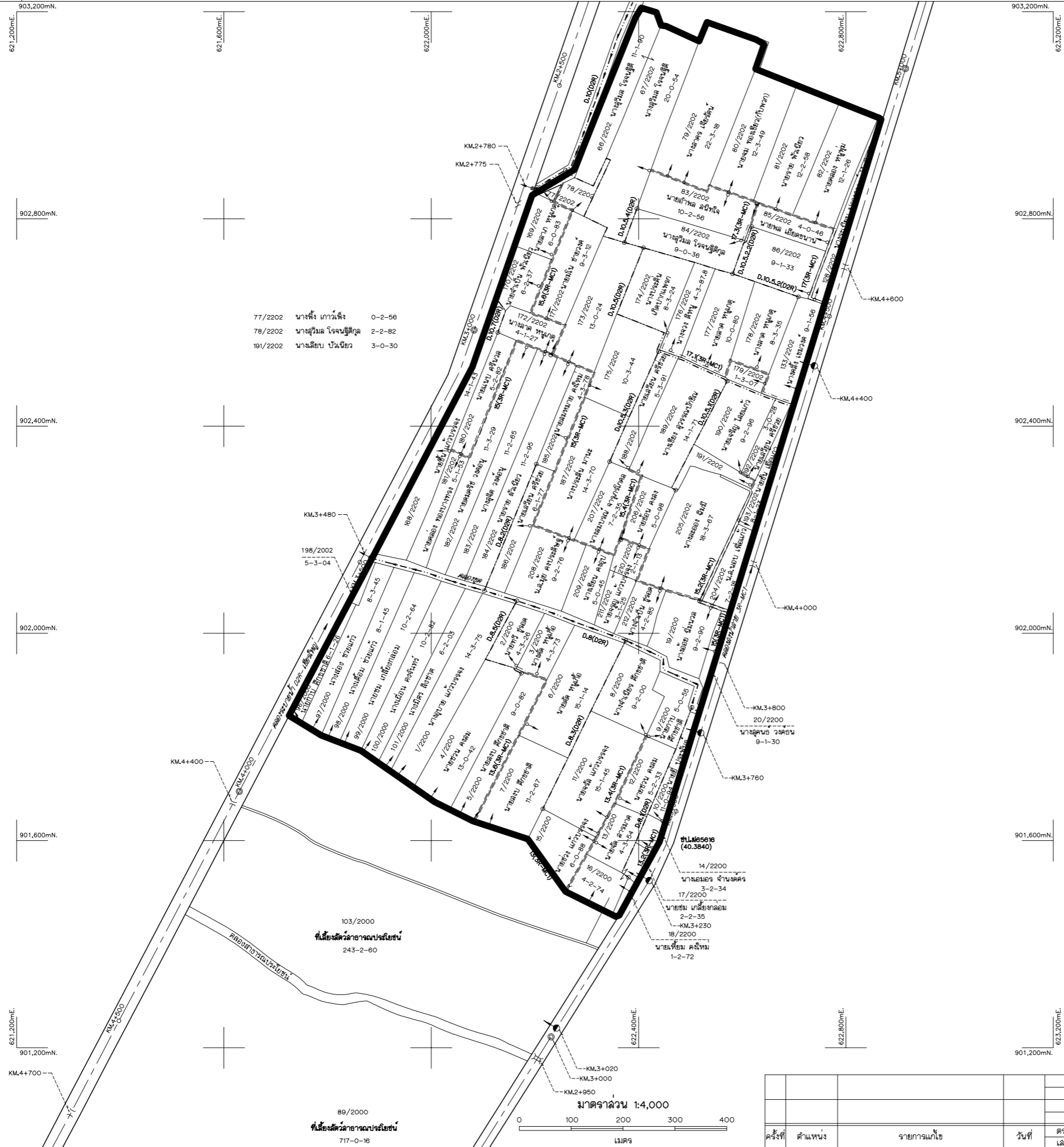
ให้พื้นที่ในเขตท้องที่ตำบลดอนตรอ ตำบลเชียรเขา อำเภอเฉลิมพระเกียรติ และตำบลท้องลำเจียก
อำเภอเชียรใหญ่ จังหวัดนครศรีธรรมราช ภายในแนวเขตตามแผนผังโครงการจัดรูปที่ดินท้ายประกาศนี้
เป็นเขตโครงการจัดรูปที่ดิน

ประกาศ ณ วันที่ ๑๕ มีนาคม พ.ศ. ๒๕๖๖

(นายเฉลิมชัย ศรีอ่อน)

รัฐมนตรีว่าการกระทรวงเกษตรและสหกรณ์
ประธานกรรมการจัดรูปที่ดินกลาง

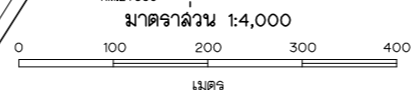
แผนผังโครงการจัดรูปที่ดินในเขตโครงการจัดรูปที่ดินตำบลเชียรเขา
อำเภอเฉลิมพระเกียรติ และตำบลทองลำเจียก อำเภอเชียรใหญ่
จังหวัดนครศรีธรรมราช เนื้อที่ ๓,๑๗๓ ไร่ (ส่วน ๙/๒)



77/2202	นางรัง เกวตัง	0-2-56
78/2202	นางสุวิมล ใจเจริญดีกุล	2-2-82
191/2202	นางเสียบ บัญฉิยาว	3-0-30

103/2000
ที่เมืองวัดวาอารามประยงค์
243-2-60

89/2000
ที่เมืองวัดวาอารามประยงค์
717-0-18



สัญลักษณ์

	ถนน
	คูคลองน้ำ
	คูระบายน้ำ
	เขตแปลงกรรมสิทธิ์ที่ดิน
	ท่อดูดและทางข้าม
	หมายเลขแปลง
	อาคารบังคับน้ำปากคู (F.T.O.)
	อาคารแบ่งน้ำ (DIVISION BOX)
	อาคารท่อดูดยึดน้ำ (CHECK CULVERT)
	อาคารน้ำตกยึดน้ำ (CHECK-DROP STRUCTURE)
	อาคารปากคูแยก (DITCH INLET)
	อาคารท่อลงน้ำเข้าแปลงนา (FARM INLET)
	อาคารท่อดูดระบายน้ำ (DRAIN CULVERT)
	ท่อดูดและทางข้าม
	พื้นที่ไม่จัดรูปที่ดิน

แผนผังโครงการจัดรูปที่ดิน
ในพื้นที่โครงการจัดรูปที่ดินตำบลเข็ญระชา อำเภอลำลูกเกดจังหวัด
ตากของลำเจียก อำเภอลำลูกเกด จังหวัดตากครุฑธรรมราช

คณะกรรมการจัดรูปที่ดินจังหวัด เห็นชอบในการประชุมครั้งที่ 1/2564 เมื่อวันที่ 31/ม.ค./2564	คณะกรรมการจัดรูปที่ดินกลาง ให้ประกาศเขตในการประชุมครั้งที่ 1/2566 เมื่อวันที่ 12/ม.ค./2566
--	--

สัญลักษณ์
เขตโครงการจัดรูปที่ดิน แผนที่ 1/4

หมายเหตุ

- FOR GENERAL NOTES SEE DWG. MKRB.-16-001
- ไม่จัดรูป
- ไร่นาสวนผสม
- ถนนเดิม
- ร่องน้ำเดิม

ตารางบัญชี

206249	206251
206248	206250
206219	206220

กรมชลประทาน
โครงการพัฒนาพื้นที่คูน้ำปากพวง
(อันเนื่องมาจากพระราชดำริ)
ด.เข็ญระชา ด.ทอ้งลำเจียก อ.เจดิมพระเกียรติ จ.นครศรีธรรมราช
พื้นที่บริเวณคลองลงน้ำลาย 3R-MC1
KM.2+500-KM.5+000
แบบแสดงเขตแปลงกรรมสิทธิ์ที่ดินก่อนจัดรูปที่ดิน

DEK/แบบ		เสนอ		กศ.อ.บ.
เขียน		ผ่าน		กศ.อ.บ.
ตรวจ		เห็นชอบ		ผล.อ.บ.
ตรวจ		อนุมัติ		อ.บ.ช.

สำเนาออกมอบโครงการและค่าโดยจรรยา 1/20/64
กรมการชลประทานและจัดรูปที่ดิน 1 วันที่

206248

ครั้งที่	ตำแหน่ง	รายการแก้ไข	วันที่	ตรวจ	ผ่าน	อนุมัติ
				เสนอ	เห็นชอบ	

บัญชีรายชื่อเจ้าของที่ดินแนบท้ายประกาศคณะกรรมการจัดรูปที่ดินกลาง
เรื่อง กำหนดให้ท้องที่ตำบลเชียรเขา อำเภอเฉลิมพระเกียรติ และตำบลท้องลำเจียก อำเภอเชียรใหญ่ จังหวัดนครศรีธรรมราช
เป็นเขตโครงการจัดรูปที่ดิน พ.ศ. ๒๕๖๖

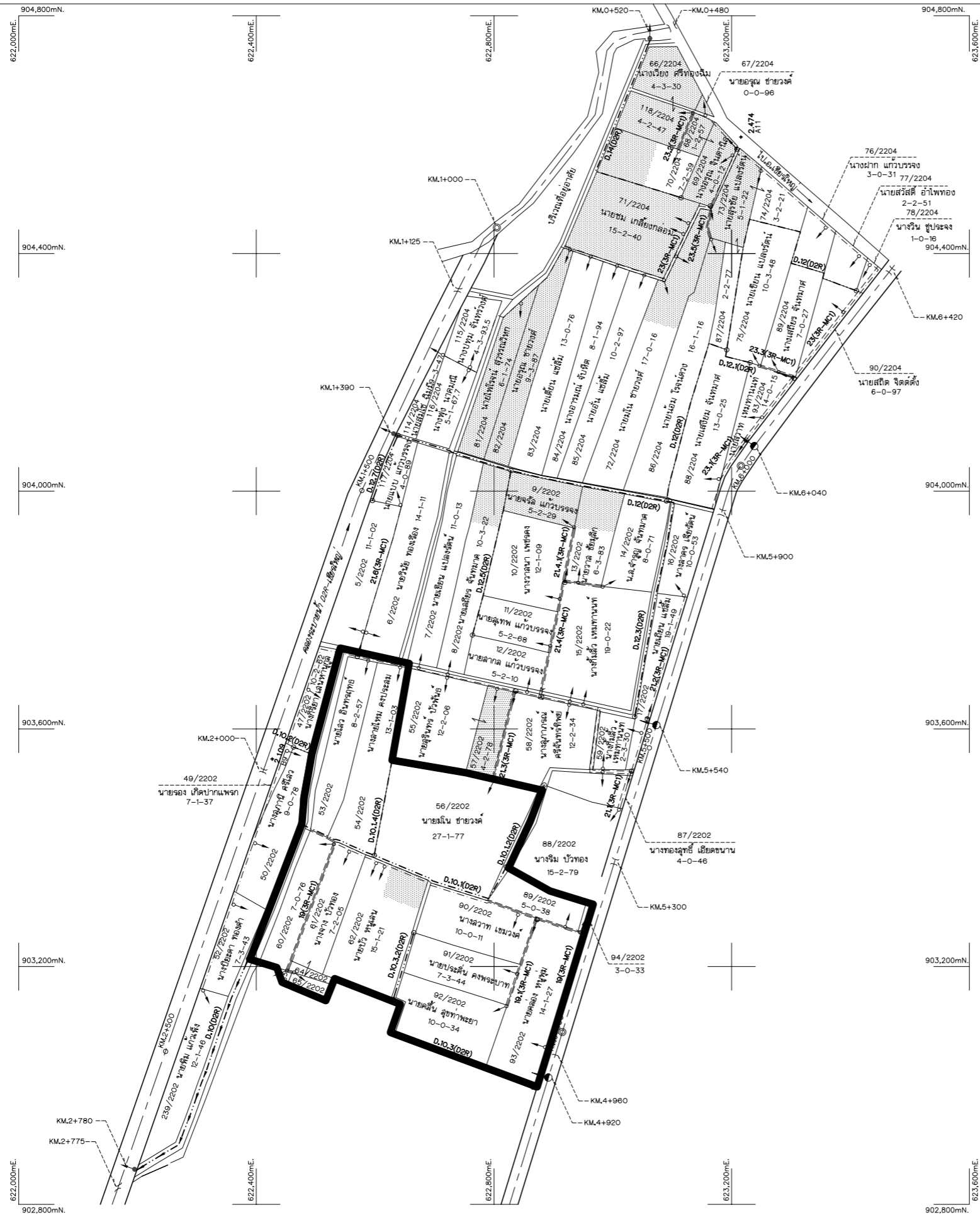
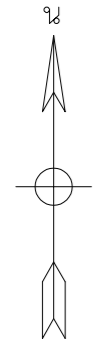
ลำดับที่	ชื่อ - สกุล	ที่อยู่	ที่ดินตั้งอยู่				หมายเลข	หมายเหตุ
			หมู่ที่	ตำบล	อำเภอ	จังหวัด	แปลงจัดรูปที่ดิน	
๑	นางอ้อย นิ่มนวล	๑๔ ม.๔ ต.ท้องลำเจียก อ.เชียรใหญ่ จ.นครศรีธรรมราช	๔	ท้องลำเจียก	เชียรใหญ่	นครศรีธรรมราช	๑๙/๒๒๐๐	แผ่นที่ ๑/๔
๒	นางสุนทร วงศ์ธน	๒๒๔/๑ ม.๓ ต.ควนลิ่ง อ.หาดใหญ่ จ.สงขลา	๔	ท้องลำเจียก	เชียรใหญ่	นครศรีธรรมราช	๒๐/๒๒๐๒	แผ่นที่ ๑/๔
๓	นางสาวนอบ เพ็ญแก้ว	๓๔ ม.๓ ต.เชียรเขา อ.เฉลิมพระเกียรติ จ.นครศรีธรรมราช	๔	ท้องลำเจียก	เชียรใหญ่	นครศรีธรรมราช	๒๐๔/๒๒๐๒	แผ่นที่ ๑/๔
๔	นางเลียบ พัวเนียว	๑๓๗/๑ ม.๖ ต.เสาชิง อ.ร่อนพิบูลย์ จ.นครศรีธรรมราช	๔	ท้องลำเจียก	เชียรใหญ่	นครศรีธรรมราช	๑๙๑/๒๒๐๒	แผ่นที่ ๑/๔
๕	นายเสวียน ศรีช่วย	๖๗/๑ ม.๔ ต.ท้องลำเจียก อ.เชียรใหญ่ จ.นครศรีธรรมราช	๔	ท้องลำเจียก	เชียรใหญ่	นครศรีธรรมราช	๑๘๙+๑๘๘+๑๙๒/๒๒๐๒	แผ่นที่ ๑/๔
๖	นายชั้น เพ็ญแก้ว	๓๔ ม.๓ ต.เชียรเขา อ.เฉลิมพระเกียรติ จ.นครศรีธรรมราช	๔	ท้องลำเจียก	เชียรใหญ่	นครศรีธรรมราช	๑๙๓/๒๒๐๒	แผ่นที่ ๑/๔
๗	นางเจริญ ไสลงแก้ว	๓๒ ม.๓ ต.เชียรเขา อ.เฉลิมพระเกียรติ จ.นครศรีธรรมราช	๔	ท้องลำเจียก	เชียรใหญ่	นครศรีธรรมราช	๑๙๐/๒๒๐๒	แผ่นที่ ๑/๔
๘	นางละออง ฉิมมี	๑๙๖/๑ ม.๑ ต.ท้องลำเจียก อ.เชียรใหญ่ จ.นครศรีธรรมราช	๔	ท้องลำเจียก	เชียรใหญ่	นครศรีธรรมราช	๒๐๕/๒๒๐๒	แผ่นที่ ๑/๔
๙	นางจำเริญ ชูรอด	๘๕ ม.๔ ต.ท้องลำเจียก อ.เชียรใหญ่ จ.นครศรีธรรมราช	๔	ท้องลำเจียก	เชียรใหญ่	นครศรีธรรมราช	๒๑๒/๒๒๐๒	แผ่นที่ ๑/๔
๑๐	นายช้อน คงสง	๒๔ ม.๔ ต.ท้องลำเจียก อ.เชียรใหญ่ จ.นครศรีธรรมราช	๔	ท้องลำเจียก	เชียรใหญ่	นครศรีธรรมราช	๒๐๖/๒๒๐๒	แผ่นที่ ๑/๔
๑๑	นายจรูญ แก้วบรรจง	๙๘ ม.๔ ต.ท้องลำเจียก อ.เชียรใหญ่ จ.นครศรีธรรมราช	๔	ท้องลำเจียก	เชียรใหญ่	นครศรีธรรมราช	๒๑๐+๒๑๑/๒๒๐๒	แผ่นที่ ๑/๔
๑๓	นางเชย สุวรรณปักขิน	๖๒ ม.๑ ต.เชียรเขา อ.เฉลิมพระเกียรติ จ.นครศรีธรรมราช	๔	ท้องลำเจียก	เชียรใหญ่	นครศรีธรรมราช	๑๘๙/๒๒๐๒	แผ่นที่ ๑/๔
๑๕	นางสมบูรณ์ จารุภรโกศล	๓๔/๔ ม.๗ ต.นาเคียน อ.เมือง จ.นครศรีธรรมราช	๔	ท้องลำเจียก	เชียรใหญ่	นครศรีธรรมราช	๒๐๗/๒๒๐๒	แผ่นที่ ๑/๔
๑๖	นางสาวมัย คงประดิษฐ์	๒๑ ม.๒ ต.ท้องลำเจียก อ.เชียรใหญ่ จ.นครศรีธรรมราช	๔	ท้องลำเจียก	เชียรใหญ่	นครศรีธรรมราช	๒๐๘/๒๒๐๒	แผ่นที่ ๑/๔
๑๗	นางเขียน คงอุป	๔๑๒ ม.๑ ต.สวนหลวง อ.เฉลิมพระเกียรติ จ.นครศรีธรรมราช	๕	ท้องลำเจียก	เชียรใหญ่	นครศรีธรรมราช	๒๐๙/๒๒๐๒	แผ่นที่ ๑/๔
๑๘	นางประคิน มานะ	๑๑๐/๓ ม.๓ ต.ควนลิ่ง อ.หาดใหญ่ จ.สงขลา	๔	ท้องลำเจียก	เชียรใหญ่	นครศรีธรรมราช	๑๘๗/๒๒๐๒	แผ่นที่ ๑/๔
๒๐	นายสมหมาย คงใหม่	๗๘ ม.๔ ต.ท้องลำเจียก อ.เชียรใหญ่ จ.นครศรีธรรมราช	๔	ท้องลำเจียก	เชียรใหญ่	นครศรีธรรมราช	๑๘๕/๒๒๐๒	แผ่นที่ ๑/๔
๒๑	นายสวาท ภูักดีพันธ์	๑๕ ม.๑ ต.เชียรเขา อ.เฉลิมพระเกียรติ จ.นครศรีธรรมราช	๔	ท้องลำเจียก	เชียรใหญ่	นครศรีธรรมราช	๑๗๕/๒๒๐๒	แผ่นที่ ๑/๔
๒๒	นางหทัย ศรีเพ็ชร	๙ ม.๑ ต.เชียรเขา อ.เฉลิมพระเกียรติ จ.นครศรีธรรมราช	๔	ท้องลำเจียก	เชียรใหญ่	นครศรีธรรมราช	๑๗๓/๒๒๐๒	แผ่นที่ ๑/๔
๒๓	นายราย พัวเนียว	๑๓๗/๑ ม.๖ ต.เสาชิง อ.ร่อนพิบูลย์ จ.นครศรีธรรมราช	๔	ท้องลำเจียก	เชียรใหญ่	นครศรีธรรมราช	๘๑+๑๘๔/๒๒๐๒	แผ่นที่ ๑/๔
๒๔	นายมน ชาญวงค์	๑๐/๒๗ ต.ในเมือง อ.เมือง จ.นครศรีธรรมราช	๔	ท้องลำเจียก	เชียรใหญ่	นครศรีธรรมราช	๑๗๑/๒๒๐๒	แผ่นที่ ๑/๔

บัญชีรายชื่อเจ้าของที่ดินแนบท้ายประกาศคณะกรรมการจัดรูปที่ดินกลาง
เรื่อง กำหนดให้ท้องที่ตำบลเชียรเขา อำเภอเฉลิมพระเกียรติ และตำบลท้องลำเจียก อำเภอเชียรใหญ่ จังหวัดนครศรีธรรมราช
เป็นเขตโครงการจัดรูปที่ดิน พ.ศ. ๒๕๖๖

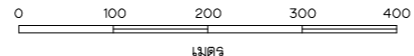
ลำดับที่	ชื่อ - สกุล	ที่อยู่	ที่ดินตั้งอยู่				หมายเลข แปลงจัดรูปที่ดิน	หมายเหตุ
			หมู่ที่	ตำบล	อำเภอ	จังหวัด		
๒๕	นางจำเป็น พัวเนียว	๒๘๐ ม.๑ ต.ท้องลำเจียก อ.เชียรใหญ่ จ.นครศรีธรรมราช	๔	ท้องลำเจียก	เชียรใหญ่	นครศรีธรรมราช	๑๗๐/๒๒๐๒	แผ่นที่ ๑/๔
๒๖	นางลาศ หนูเกตุ	๓๔ ม.๒ ต.เชียรเขา อ.เฉลิมพระเกียรติ จ.นครศรีธรรมราช	๔	ท้องลำเจียก	เชียรใหญ่	นครศรีธรรมราช	๑๖๙+๑๗๒/๒๒๐๒	แผ่นที่ ๑/๔
๒๗	นางสุวิมล โรจนจิตติกุล	๑๕๘ ม.๑ ต.เชียรเขา อ.เฉลิมพระเกียรติ จ.นครศรีธรรมราช	๑	เชียรเขา	เฉลิมพระเกียรติ	นครศรีธรรมราช	๗๘/๒๒๐๒	แผ่นที่ ๑/๔
๒๘	นางพิง เถาว์พิง	๓๒ ม.๒ ต.เชียรเขา อ.เฉลิมพระเกียรติ จ.นครศรีธรรมราช	๑	เชียรเขา	เฉลิมพระเกียรติ	นครศรีธรรมราช	๗๗/๒๒๐๒	แผ่นที่ ๑/๔
๒๙	นางสุจิต วงศ์อนุ	๙๙/๕ ม.๗ ต.ท่าทราย อ.เมือง จ.สมุทรสาคร	๔	ท้องลำเจียก	เชียรใหญ่	นครศรีธรรมราช	๑๘๓/๒๒๐๒	แผ่นที่ ๑/๔
๓๐	นายคมกริช วงศ์อนุ	๓๘๓ ม.๘ ต.ท่าทราย อ.เมือง จ.สมุทรสาคร	๔	ท้องลำเจียก	เชียรใหญ่	นครศรีธรรมราช	๑๘๒/๒๒๐๒	แผ่นที่ ๑/๔
๓๑	นายแนบ ศรีนวล	๒๑ ม.๒ ต.เชียรเขา อ.เฉลิมพระเกียรติ จ.นครศรีธรรมราช	๔	ท้องลำเจียก	เชียรใหญ่	นครศรีธรรมราช	๑๘๐/๒๒๐๒	แผ่นที่ ๑/๔
๓๒	นายคล่อง ทองบางทรง	๑๙ ม.๒ ต.เชียรเขา อ.เฉลิมพระเกียรติ จ.นครศรีธรรมราช	๔	ท้องลำเจียก	เชียรใหญ่	นครศรีธรรมราช	๑๘๑/๒๒๐๒	แผ่นที่ ๑/๔
๓๓	นายขึ้น แก้วบรรจง	๓๒ ม.๑ ต.เชียรเขา อ.เฉลิมพระเกียรติ จ.นครศรีธรรมราช	๔	ท้องลำเจียก	เชียรใหญ่	นครศรีธรรมราช	๑๖๘/๒๒๐๒	แผ่นที่ ๑/๔
๓๔	นางประคิน เกิดปากแพรก	๗ ม.๑ ต.เชียรเขา อ.เฉลิมพระเกียรติ จ.นครศรีธรรมราช	๔	ท้องลำเจียก	เชียรใหญ่	นครศรีธรรมราช	๑๗๔/๒๒๐๒	แผ่นที่ ๑/๔
๓๕	นายเทียบ คงใหม่	๑๕ ม.๔ ต.ท้องลำเจียก อ.เชียรใหญ่ จ.นครศรีธรรมราช	๔	ท้องลำเจียก	เชียรใหญ่	นครศรีธรรมราช	๑๘/๒๒๐๐	แผ่นที่ ๑/๔
๓๖	นายชม เกลี้ยงกล่อม	๑๖ ม.๔ ต.ท้องลำเจียก อ.เชียรใหญ่ จ.นครศรีธรรมราช	๔	ท้องลำเจียก	เชียรใหญ่	นครศรีธรรมราช	๙๙/๒๐๐๐+๑๖+๑๗/๒๒๐๐	แผ่นที่ ๑/๔
๓๗	นางเอมอร จำนงค์สร	๑๘ ม.๑ ต.ท้องลำเจียก อ.เชียรใหญ่ จ.นครศรีธรรมราช	๔	ท้องลำเจียก	เชียรใหญ่	นครศรีธรรมราช	๑๔/๒๒๐๐	แผ่นที่ ๑/๔
๓๘	นายยี ประพันธ์	๖๒ ม.๓ ต.ท้องลำเจียก อ.เชียรใหญ่ จ.นครศรีธรรมราช	๔	ท้องลำเจียก	เชียรใหญ่	นครศรีธรรมราช	๑๐/๒๒๐๐	แผ่นที่ ๑/๔
๓๙	นายช่วง แก้วบรรจง	๑๘ ม.๔ ต.ท้องลำเจียก อ.เชียรใหญ่ จ.นครศรีธรรมราช	๔	ท้องลำเจียก	เชียรใหญ่	นครศรีธรรมราช	๑๕/๒๒๐๐	แผ่นที่ ๑/๔
๔๐	นางจิต สารมาศ	๑๘๗ ม.๓ ต.ท้องลำเจียก อ.เชียรใหญ่ จ.นครศรีธรรมราช	๔	ท้องลำเจียก	เชียรใหญ่	นครศรีธรรมราช	๑๓/๒๒๐๐	แผ่นที่ ๑/๔
๔๑	นายจรัส แก้วบรรจง	๙๔ ม.๔ ต.ท้องลำเจียก อ.เชียรใหญ่ จ.นครศรีธรรมราช	๔	ท้องลำเจียก	เชียรใหญ่	นครศรีธรรมราช	๑๑/๒๒๐๐	แผ่นที่ ๑/๔
๔๒	นายชวน คงสม	๓ ม.๔ ต.ท้องลำเจียก อ.เชียรใหญ่ จ.นครศรีธรรมราช	๔	ท้องลำเจียก	เชียรใหญ่	นครศรีธรรมราช	๔+๑๒/๒๒๐๐	แผ่นที่ ๑/๔
๔๓	นางจำเนียร ศึกษาชาติ	๔๔ ม.๔ ต.ท้องลำเจียก อ.เชียรใหญ่ จ.นครศรีธรรมราช	๔	ท้องลำเจียก	เชียรใหญ่	นครศรีธรรมราช	๘/๒๒๐๐	แผ่นที่ ๑/๔
๔๔	นายกาบ ศึกษาชาติ	๘๔ ม.๔ ต.ท้องลำเจียก อ.เชียรใหญ่ จ.นครศรีธรรมราช	๔	ท้องลำเจียก	เชียรใหญ่	นครศรีธรรมราช	๙+๙๖/๒๒๐๐	แผ่นที่ ๑/๔
๔๕	นายสงบ ศึกษาชาติ	๒๒ ม.๔ ต.ท้องลำเจียก อ.เชียรใหญ่ จ.นครศรีธรรมราช	๔	ท้องลำเจียก	เชียรใหญ่	นครศรีธรรมราช	๕+๗/๒๒๐๐	แผ่นที่ ๑/๔

บัญชีรายชื่อเจ้าของที่ดินแนบท้ายประกาศคณะกรรมการจัดรูปที่ดินกลาง
เรื่อง กำหนดให้ท้องที่ตำบลเชียรเขา อำเภอเฉลิมพระเกียรติ และตำบลท้องลำเจียก อำเภอเชียรใหญ่ จังหวัดนครศรีธรรมราช
เป็นเขตโครงการจัดรูปที่ดิน พ.ศ. ๒๕๖๖

ลำดับที่	ชื่อ - สกุล	ที่อยู่	ที่ดินตั้งอยู่				หมายเลข แปลงจัดรูปที่ดิน	หมายเหตุ
			หมู่ที่	ตำบล	อำเภอ	จังหวัด		
๔๖	นายดัด หนูแก้ว	๒๓ ม.๔ ต.ท้องลำเจียก อ.เชียรใหญ่ จ.นครศรีธรรมราช	๔	ท้องลำเจียก	เชียรใหญ่	นครศรีธรรมราช	๓+๖/๒๒๐๐	แผ่นที่ ๑/๔
๔๗	นายทวี ชูรอด	๘๕ ม.๔ ต.ท้องลำเจียก อ.เชียรใหญ่ จ.นครศรีธรรมราช	๔	ท้องลำเจียก	เชียรใหญ่	นครศรีธรรมราช	๒/๒๒๐๐	แผ่นที่ ๑/๔
๔๘	นางอุบาย แก้วบรรจง	๙๘ ม.๔ ต.ท้องลำเจียก อ.เชียรใหญ่ จ.นครศรีธรรมราช	๔	ท้องลำเจียก	เชียรใหญ่	นครศรีธรรมราช	๑/๒๒๐๐	แผ่นที่ ๑/๔
๔๙	นางมิตร ลิงชาติ	๑๑ ม.๔ ต.ท้องลำเจียก อ.เชียรใหญ่ จ.นครศรีธรรมราช	๔	ท้องลำเจียก	เชียรใหญ่	นครศรีธรรมราช	๑๐๑/๒๐๐๐	แผ่นที่ ๑/๔
๕๐	นางเมื่อน คงจันทร์	๕๘ ม.๔ ต.ท้องลำเจียก อ.เชียรใหญ่ จ.นครศรีธรรมราช	๔	ท้องลำเจียก	เชียรใหญ่	นครศรีธรรมราช	๑๐๐/๒๐๐๐	แผ่นที่ ๑/๔
๕๑	นางเตี้ยม ช่วยแก้ว	๑๗ ม.๑ ต.ท้องลำเจียก อ.เชียรใหญ่ จ.นครศรีธรรมราช	๔	ท้องลำเจียก	เชียรใหญ่	นครศรีธรรมราช	๙๘/๒๐๐๐	แผ่นที่ ๑/๔
๕๒	นางส่อง ช่วยแก้ว	๑๗/๑ ม.๑ ต.ท้องลำเจียก อ.เชียรใหญ่ จ.นครศรีธรรมราช	๔	ท้องลำเจียก	เชียรใหญ่	นครศรีธรรมราช	๙๗/๒๐๐๐	แผ่นที่ ๑/๔
๕๓	นางระเบียบ ปรางสุรางค์	๗๕๔ ม.๒ ต.ทางพูน อ.เฉลิมพระเกียรติ จ.นครศรีธรรมราช	๔	ท้องลำเจียก	เชียรใหญ่	นครศรีธรรมราช	๑๒๘/๒๒๐๒	แผ่นที่ ๑/๔
๕๔	นายพล เอียดขนาน	๒๖ ม.๒ ต.ท้องลำเจียก อ.เชียรใหญ่ จ.นครศรีธรรมราช	๑	เชียรเขา	เฉลิมพระเกียรติ	นครศรีธรรมราช	๘๕+๘๖/๒๒๐๒	แผ่นที่ ๑/๔
๕๕	นายคล่อง หนูพุ่ม	๑๘ ม.๒ ต.ท้องลำเจียก อ.เชียรใหญ่ จ.นครศรีธรรมราช	๑	เชียรเขา	เฉลิมพระเกียรติ	นครศรีธรรมราช	๘๒/๒๒๐๒	แผ่นที่ ๑/๔
๕๖	นางสุวิมล โรจนจิตติกุล	๙ ม.๔ ต.กรงหย่น อ.ทุ่งใหญ่ จ.นครศรีธรรมราช	๑	เชียรเขา	เฉลิมพระเกียรติ	นครศรีธรรมราช	๖๖+๖๗+๘๔/๒๒๐๒	แผ่นที่ ๑/๔
๕๗	นายจุม ทองเขียว และผู้ถือกรรมสิทธิ์	๗๓ ม.๒ ต.ท้องลำเจียก อ.เชียรใหญ่ จ.นครศรีธรรมราช	๑	เชียรเขา	เฉลิมพระเกียรติ	นครศรีธรรมราช	๘๐/๒๒๐๒	แผ่นที่ ๑/๔
๕๘	นายอำพล สนิทใจ	๑๖๑/๑ ม.๓ ต.เชียรใหญ่ อ.เชียรใหญ่ จ.นครศรีธรรมราช	๑	เชียรเขา	เฉลิมพระเกียรติ	นครศรีธรรมราช	๘๓/๒๒๐๒	แผ่นที่ ๑/๔
๕๙	นางสาคร เจียรรัตน์	๑๖ ม.๑ ต.เชียรเขา อ.เฉลิมพระเกียรติ จ.นครศรีธรรมราช	๔	ท้องลำเจียก	เชียรใหญ่	นครศรีธรรมราช	๗๙/๒๒๐๒	แผ่นที่ ๑/๔



มาตราส่วน 1:4,000



สัญลักษณ์

1(C1)	ถนน
D.2	คู่งน้ำ
	คูระบายน้ำ
	เขตแปลงกรรมสิทธิ์ที่ดิน
	ท่อลอดและทางข้าม
81/4012	หมายเลขแปลง
●	อาคารบังคับน้ำปากคู (F.T.O.)
☒	อาคารแบ่งน้ำ (DIVISION BOX)
┌─┐	อาคารท่อลอดค้ำน้ำ (CHECK CULVERT)
±	อาคารน้ำตกค้ำน้ำ (CHECK-DROP STRUCTURE)
⊥	อาคารปากคูแยก (DITCH INLET)
┌─┐	อาคารท่อลงน้ำเข้าแปลงนา (FARM INLET)
┌─┐	อาคารท่อลดยระบายน้ำ (DRAIN CULVERT)
┌─┐	ท่อลอดและทางข้าม
▨	พื้นที่ไม่จัดรูปที่ดิน

18/2200	นายเทียม คงใหม่	1-2-72
26/2200	นางพวง ขอนแก้ว	0-2-88
53/2200	นางลลอง ฉิมมี	1-0-00
54/2200	นางลลอง ฉิมมี	1-0-00
118/2200	นายฉลาก กังกรจักร	0-2-31
119/2200	นางจะอ่อน ศรีชัย	0-3-30
120/2200	นายเทียม คงใหม่	0-2-74
124/2200	นายพันธ์ คงคุด	2-2-03
125/2200	นายสมิเชด คงคุด	1-3-12
126/2200	นายอารมย์ แซ่ด่าน	1-2-99
127/2200	นางกาญจนา เข็ชฌมา	1-2-60
128/2200	นายอุทัย คงคุด	1-2-36
199/2202	นางพวงน้อย ไทรทอง	1-1-63
200/2202	นางฉิ่ง ประทีปแก้ว	1-1-77
201/2202	นางพูนใจ เข็ชฌม	4-0-76
233/2202	น.ส.อังคณา ชุ่มนุ	2-2-12
234/2202	นายวันดี มาบัต	1-1-93

แผนผังโครงการจัดรูปที่ดิน
ในพื้นที่โครงการจัดรูปที่ดินตำบลเข็ชฌม อำเภอเฉลิมพระเกียรติ
ตำบลทองลำเจียก อำเภอเข็ชฌมใหญ่ จังหวัดนครศรีธรรมราช

คณะกรรมการจัดรูปที่ดินจังหวัด เห็นชอบในการประชุมครั้งที่ 1/2564 เมื่อวันที่ 31/ค.ค./2564	คณะกรรมการจัดรูปที่ดินกลาง ให้ประกาศเขตในการประชุมครั้งที่ 1/2566 เมื่อวันที่ 12/ม.ค./2566
--	--

สัญลักษณ์
เขตโครงการจัดรูปที่ดิน แผนที่ 2/4

- หมายเหตุ
- FOR GENERAL NOTES SEE DWG. MKRB-16-001
 - ▨ ไม่จัดรูป
 - ▨ ไร่นาสวนผสม
 - ▨ ถนนเดิม
 - ▨ ร่องน้ำเดิม

ตารางบัญชีแปลง

206249	206251
206248	206250
206219	206220

กรมชลประทาน
โครงการพัฒนาพื้นที่ลุ่มน้ำปากพนัง
(อันเนื่องมาจากพระราชดำริ)
ต.เข็ชฌม อ.ทองลำเจียก จ.นครศรีธรรมราช
พื้นที่บริเวณคลองลงน้ำสาย 3R-MC1
KM.5+000-KM.6+320
แบบแสดงเขตแปลงกรรมสิทธิ์ที่ดินก่อนจัดรูปที่ดิน

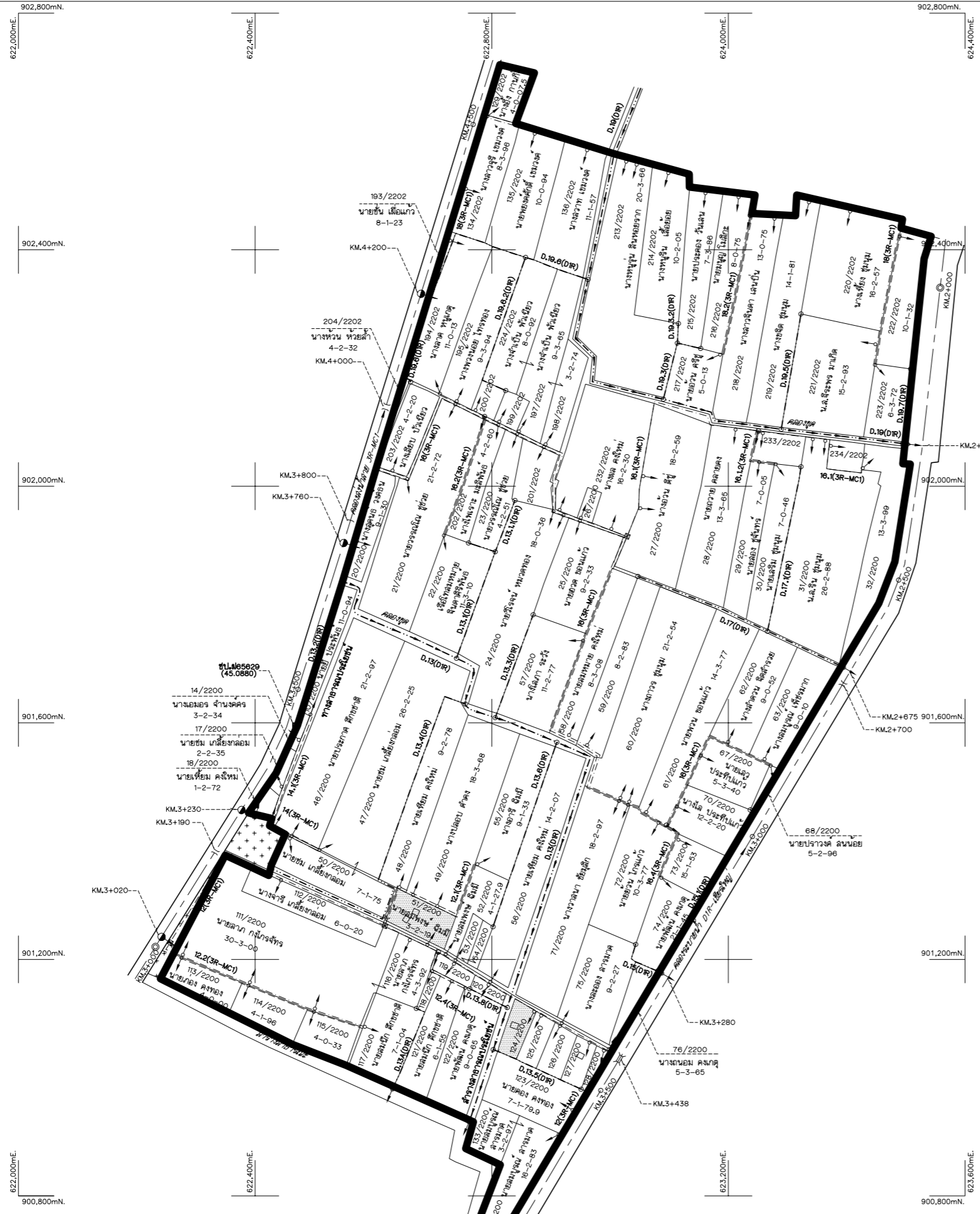
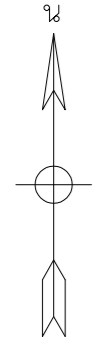
ชื่อ/ตำแหน่ง	ลายมือชื่อ	ตำแหน่ง	ลายมือชื่อ	ตำแหน่ง	ลายมือชื่อ
อธิบดี		รองอธิบดี		ผู้อำนวยการ	
เลขา		หัวหน้างาน		ผู้ควบคุมงาน	
ช่างเทคนิค		ผู้ปฏิบัติงาน		ผู้ปฏิบัติงาน	

วันที่: ๑๖/๑๑/๖๕

206249

บัญชีรายชื่อเจ้าของที่ดินแนบท้ายประกาศคณะกรรมการจัดรูปที่ดินกลาง
เรื่อง กำหนดให้ท้องที่ตำบลเชียรเขา อำเภอเฉลิมพระเกียรติ และตำบลท้องลำเจียก อำเภอเชียรใหญ่ จังหวัดนครศรีธรรมราช
เป็นเขตโครงการจัดรูปที่ดิน พ.ศ. ๒๕๖๖

ลำดับที่	ชื่อ - สกุล	ที่อยู่	ที่ดินตั้งอยู่				หมายเลข	หมายเหตุ
			หมู่ที่	ตำบล	อำเภอ	จังหวัด	แปลงจัดรูปที่ดิน	
๑	นายคล่อง หนูพุ่ม	๑๘ ม.๒ ต.ท้องลำเจียก อ.เชียรใหญ่ จ.นครศรีธรรมราช	๔	ท้องลำเจียก	เชียรใหญ่	นครศรีธรรมราช	๙๓/๒๒๐๒	แผ่นที่ ๒/๔
๒	นางสมบุญ นาคินทร์	๑๗๘/๑๐ ม.๓ ต.เชียรใหญ่ อ.เชียรใหญ่ จ.นครศรีธรรมราช	๔	ท้องลำเจียก	เชียรใหญ่	นครศรีธรรมราช	๙๔/๒๒๐๒	แผ่นที่ ๒/๔
๓	นายกาบ ศึกษาติ	๘๔ ม.๔ ต.ท้องลำเจียก อ.เชียรใหญ่ จ.นครศรีธรรมราช	๔	ท้องลำเจียก	เชียรใหญ่	นครศรีธรรมราช	๘๙/๒๒๐๒	แผ่นที่ ๒/๔
๔	นางสาวท เขมวงค์	๓ ม.๒ ต.ท้องลำเจียก อ.เชียรใหญ่ จ.นครศรีธรรมราช	๔	ท้องลำเจียก	เชียรใหญ่	นครศรีธรรมราช	๙๐/๒๒๐๒	แผ่นที่ ๒/๔
๕	นายประคิน คงพระบาท	๔๕ ม.๒ ต.ท้องลำเจียก อ.เชียรใหญ่ จ.นครศรีธรรมราช	๔	ท้องลำเจียก	เชียรใหญ่	นครศรีธรรมราช	๙๑/๒๒๐๒	แผ่นที่ ๒/๔
๖	นายคลื่น สุขท่าพะยา	๗๘ ม.๒ ต.ท้องลำเจียก อ.เชียรใหญ่ จ.นครศรีธรรมราช	๔	ท้องลำเจียก	เชียรใหญ่	นครศรีธรรมราช	๙๒/๒๒๐๒	แผ่นที่ ๒/๔
๗	นายบัว หนูเสน	๒๒ ม.๑ ต.เชียรเขา อ.เฉลิมพระเกียรติ จ.นครศรีธรรมราช	๑	เชียรเขา	เฉลิมพระเกียรติ	นครศรีธรรมราช	๖๒/๒๒๐๒	แผ่นที่ ๒/๔
๘	นางจ่าง บัวทอง	๒๑ ม.๒ ต.ท้องลำเจียก อ.เชียรใหญ่ จ.นครศรีธรรมราช	๑	เชียรเขา	เฉลิมพระเกียรติ	นครศรีธรรมราช	๖๑/๒๒๐๒	แผ่นที่ ๒/๔
๙	นางปิยวรรณ นันทสุวรรณ	๒๔/๒๒ ต.คับคตี อ.เมือง จ.ระนอง	๑	เชียรเขา	เฉลิมพระเกียรติ	นครศรีธรรมราช	๖๐/๒๒๐๒	แผ่นที่ ๒/๔
๑๐	นางสายไหม คงประสม	๑๐ ม.๒ ต.เชียรเขา อ.เฉลิมพระเกียรติ จ.นครศรีธรรมราช	๑	เชียรเขา	เฉลิมพระเกียรติ	นครศรีธรรมราช	๕๔/๒๒๐๒	แผ่นที่ ๒/๔
๑๑	นายไสว อินทรฤทธิ์	๘ ม.๒ ต.เชียรเขา อ.เฉลิมพระเกียรติ จ.นครศรีธรรมราช	๑	เชียรเขา	เฉลิมพระเกียรติ	นครศรีธรรมราช	๕๓/๒๒๐๒	แผ่นที่ ๒/๔
๑๒	นายมนิ ชายวงศ์	๑๐/๒๗ ต.ในเมือง อ.เมือง จ.นครศรีธรรมราช	๑	เชียรเขา	เฉลิมพระเกียรติ	นครศรีธรรมราช	๕๖/๒๒๐๒	แผ่นที่ ๒/๔



สัญลักษณ์

- ถนน
- 1(C1) คลองน้ำ
- D.2 คูระบายน้ำ
- เขตแปลงกรรมสิทธิ์ที่ดิน
- ท่อลอดและทางข้าม
- 81/4012 หมายเลขแปลง
- อาคารบังคับน้ำปากคู (F.T.O.)
- อาคารแบ่งน้ำ (DIVISION BOX)
- อาคารท่อลอดอัดน้ำ (CHECK CULVERT)
- อาคารน้ำตกอัดน้ำ (CHECK-DROP STRUCTURE)
- อาคารปากคูแยก (DITCH INLET)
- อาคารท่อส่งน้ำเข้าแปลงนา (FARM INLET)
- อาคารท่อลอดระบายน้ำ (DRAIN CULVERT)
- ท่อลอดและทางข้าม
- พื้นที่ไม่จัดรูปที่ดิน

- 63/2202 นางสุวิมล ใจจนฐิติ 0-0-05
- 64/2202 นางจาง ปวีทอง 0-3-10
- 65/2202 นายจงชัย จุฑามัย 1-0-05

แผนผังโครงการจัดรูปที่ดิน
ในพื้นที่โครงการจัดรูปที่ดินตำบลเขียงระชา อำเภอลำดวนจังหวัดสุรินทร์
ตำบลทองลำเจียก อำเภอลำดวน จังหวัดนครราชสีมา

คณะกรรมการจัดรูปที่ดินจังหวัดสุรินทร์
เห็นชอบในการประชุมครั้งที่ 1/2564
เมื่อวันที่ 31/ม.ค./2564

คณะกรรมการจัดรูปที่ดินกลาง
ให้ประกาศเขตโครงการประชุมครั้งที่ 1/2566
เมื่อวันที่ 12/ม.ค./2566

สัญลักษณ์
เขตโครงการจัดรูปที่ดิน

แผ่นที่ 3/4

- หมายเหตุ
1. FOR GENERAL NOTES SEE DWG. MKRB.-16-001
 2. ไม่จัดรูป
 3. ไร่นาสวนผสม
 4. ถนนเดิม
 5. ร่องน้ำเดิม

ตารางบัญชีแบบ

206249	206251
206248	206250
206219	206220

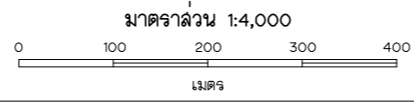
กรมชลประทาน
โครงการพัฒนาพื้นที่ลุ่มน้ำปากพนัง
(อันเนื่องมาจากพระราชดำริ)
ต.ทองลำเจียก อ.ลำดวน จ.นครราชสีมา
พื้นที่บริเวณคลองส่งน้ำสาย 3R-MC1
KM.3+000-KM.4+500
แบบแสดงเขตแปลงกรรมสิทธิ์ที่ดินก่อนจัดรูปที่ดิน

ออกแบบ	วิวัฒน์ วัฒนศิริ	ควบคุม	วิวัฒน์ วัฒนศิริ	กต.อ.บ.
เขียน	วิวัฒน์ วัฒนศิริ	คำนวณ	วิวัฒน์ วัฒนศิริ	กต.อ.บ.
ตรวจ	วิวัฒน์ วัฒนศิริ	เห็นชอบ	วิวัฒน์ วัฒนศิริ	กต.อ.บ.
ตรวจ	วิวัฒน์ วัฒนศิริ	อนุมัติ	วิวัฒน์ วัฒนศิริ	อ.บ.ช.

สำเนาออกแก่ผู้เกี่ยวข้องและสถาปนิก
จำนวนออกแบบฉบับและจัดรูปที่ดิน 1 ฉบับ

วันที่ 17/ม.ค./2569

206250



บัญชีรายชื่อเจ้าของที่ดินแนบท้ายประกาศคณะกรรมการจัดรูปที่ดินกลาง
เรื่อง กำหนดให้ท้องที่ตำบลเชียรเขา อำเภอเฉลิมพระเกียรติ และตำบลท้องลำเจียก อำเภอเชียรใหญ่ จังหวัดนครศรีธรรมราช
เป็นเขตโครงการจัดรูปที่ดิน พ.ศ. ๒๕๖๖

ลำดับที่	ชื่อ - สกุล	ที่อยู่	ที่ดินตั้งอยู่				หมายเลข แปลงจัดรูปที่ดิน	หมายเหตุ
			หมู่ที่	ตำบล	อำเภอ	จังหวัด		
๑	นายลาภ กงไกรจักร	๑๔๙ ม.๑ ต.ท้องลำเจียก อ.เชียรใหญ่ จ.นครศรีธรรมราช	๔	ท้องลำเจียก	เชียรใหญ่	นครศรีธรรมราช	๑๑๑+๑๑๖+๑๑๘/๒๒๐๐	แผ่นที่ ๓/๔
๒	นายถ่อง คงทอง	๑๒๔/๓๒๗ ม.๑๓ ต.ประสงค์ อ.ท่าชนะ จ.สุราษฎร์ธานี	๔	ท้องลำเจียก	เชียรใหญ่	นครศรีธรรมราช	๑๑๓+๑๑๔+๑๑๕+๑๒๓/๒๒๐๐	แผ่นที่ ๓/๔
๓	นายสมนึก ศึกษาชาติ	๒๒ ม.๔ ต.ท้องลำเจียก อ.เชียรใหญ่ จ.นครศรีธรรมราช	๔	ท้องลำเจียก	เชียรใหญ่	นครศรีธรรมราช	๑๑๗/๒๒๐๐	แผ่นที่ ๓/๔
๔	นางจारी เกลี้ยงกล่อม	๑๖ ม.๔ ต.ท้องลำเจียก อ.เชียรใหญ่ จ.นครศรีธรรมราช	๔	ท้องลำเจียก	เชียรใหญ่	นครศรีธรรมราช	๑๑๒+๑๑๒/๒๒๐๐	แผ่นที่ ๓/๔
๕	นายเทียบ คงใหม่	๑๕ ม.๔ ต.ท้องลำเจียก อ.เชียรใหญ่ จ.นครศรีธรรมราช	๔	ท้องลำเจียก	เชียรใหญ่	นครศรีธรรมราช	๑๘+๔๘+๕๖+๑๒๐/๒๒๐๐	แผ่นที่ ๓/๔
๖	นายสุรพล คำคง	๓๑ ม.๑๔ ต.ปลายพระยา อ.ปลายพระยา จ.กระบี่	๔	ท้องลำเจียก	เชียรใหญ่	นครศรีธรรมราช	๔๙/๒๒๐๐	แผ่นที่ ๓/๔
๗	นางอารี นิมมี	๗๕ ม.๔ ต.ท้องลำเจียก อ.เชียรใหญ่ จ.นครศรีธรรมราช	๔	ท้องลำเจียก	เชียรใหญ่	นครศรีธรรมราช	๕๕/๒๒๐๐	แผ่นที่ ๓/๔
๘	นายสมพงษ์ นิมมี	๗๕ ม.๔ ต.ท้องลำเจียก อ.เชียรใหญ่ จ.นครศรีธรรมราช	๔	ท้องลำเจียก	เชียรใหญ่	นครศรีธรรมราช	๕๑+๕๒/๒๒๐๐	แผ่นที่ ๓/๔
๙	นายพัฒน์ คงเกตุ	๑๐ ม.๔ ต.ท้องลำเจียก อ.เชียรใหญ่ จ.นครศรีธรรมราช	๔	ท้องลำเจียก	เชียรใหญ่	นครศรีธรรมราช	๑๒๒+๑๒๔/๒๒๐๐	แผ่นที่ ๓/๔
๑๐	นางฉะอ้อน ศรีช่วย	๗๖/๑ ม.๔ ต.ท้องลำเจียก อ.เชียรใหญ่ จ.นครศรีธรรมราช	๔	ท้องลำเจียก	เชียรใหญ่	นครศรีธรรมราช	๑๑๙/๒๒๐๐	แผ่นที่ ๓/๔
๑๑	นางละออง นิมมี	๗๙/๖๑๖ ม.๑ ต.ท้องลำเจียก อ.เชียรใหญ่ จ.นครศรีธรรมราช	๔	ท้องลำเจียก	เชียรใหญ่	นครศรีธรรมราช	๕๓+๕๔/๒๒๐๐	แผ่นที่ ๓/๔
๑๒	นายสมโชค คงเกตุ	๓๘๑ ม.๓ ต.หินตก อ.ร่อนพิบูลย์ จ.นครศรีธรรมราช	๔	ท้องลำเจียก	เชียรใหญ่	นครศรีธรรมราช	๑๒๕/๒๒๐๐	แผ่นที่ ๓/๔
๑๓	นายอารมณ แชะด่าน	๘๒ ต.ปากน้ำ อ.เมือง จ.กระบี่	๔	ท้องลำเจียก	เชียรใหญ่	นครศรีธรรมราช	๑๒๖/๒๒๐๐	แผ่นที่ ๓/๔
๑๔	นางละออง สารมาศ	๔๘ ม.๒ ต.ท้องลำเจียก อ.เชียรใหญ่ จ.นครศรีธรรมราช	๔	ท้องลำเจียก	เชียรใหญ่	นครศรีธรรมราช	๗๕/๒๒๐๐	แผ่นที่ ๓/๔
๑๕	นางกาญจนา เพ็ชรมาก	๔๔/๑ ม.๗ ต.ท้องลำเจียก อ.เชียรใหญ่ จ.นครศรีธรรมราช	๔	ท้องลำเจียก	เชียรใหญ่	นครศรีธรรมราช	๑๒๗/๒๒๐๐	แผ่นที่ ๓/๔
๑๖	นายอุทัย คงเกตุ	๑๓๗/๙ ต.ทับเที่ยง อ.เมือง จ.ตรัง	๔	ท้องลำเจียก	เชียรใหญ่	นครศรีธรรมราช	๑๒๘/๒๒๐๐	แผ่นที่ ๓/๔
๑๗	นางณอม คงเกตุ	๑๐ ม.๔ ต.ท้องลำเจียก อ.เชียรใหญ่ จ.นครศรีธรรมราช	๔	ท้องลำเจียก	เชียรใหญ่	นครศรีธรรมราช	๗๖/๒๒๐๐	แผ่นที่ ๓/๔
๑๘	นายสมบุรณ์ สารมาศ	๗๐ ม.๗ ต.ท้องลำเจียก อ.เชียรใหญ่ จ.นครศรีธรรมราช	๔	ท้องลำเจียก	เชียรใหญ่	นครศรีธรรมราช	๑๓๓+๑๓๔/๒๒๐๐	แผ่นที่ ๓/๔
๑๙	นายชม เกลี้ยงกล่อม	๑๖ ม.๔ ต.ท้องลำเจียก อ.เชียรใหญ่ จ.นครศรีธรรมราช	๔	ท้องลำเจียก	เชียรใหญ่	นครศรีธรรมราช	๑๗+๔๗+๕๐/๒๒๐๐	แผ่นที่ ๓/๔
๒๐	นางเอมอร จำนงค์ศรี	๑๘ ม.๑ ต.บ้านป้อม อ.พระนครศรีอยุธยา จ.พระนครศรีอยุธยา	๔	ท้องลำเจียก	เชียรใหญ่	นครศรีธรรมราช	๑๔/๒๒๐๐	แผ่นที่ ๓/๔
๒๑	นายยี ประพันธ์	๖๒ ม.๓ ต.เชียรใหญ่ อ.เชียรใหญ่ จ.นครศรีธรรมราช	๔	ท้องลำเจียก	เชียรใหญ่	นครศรีธรรมราช	๑๐/๒๒๐๐	แผ่นที่ ๓/๔

บัญชีรายชื่อเจ้าของที่ดินแนบท้ายประกาศคณะกรรมการจัดรูปที่ดินกลาง
เรื่อง กำหนดให้ท้องที่ตำบลเชียรเขา อำเภอเฉลิมพระเกียรติ และตำบลท้องลำเจียก อำเภอเชียรใหญ่ จังหวัดนครศรีธรรมราช
เป็นเขตโครงการจัดรูปที่ดิน พ.ศ. ๒๕๖๖

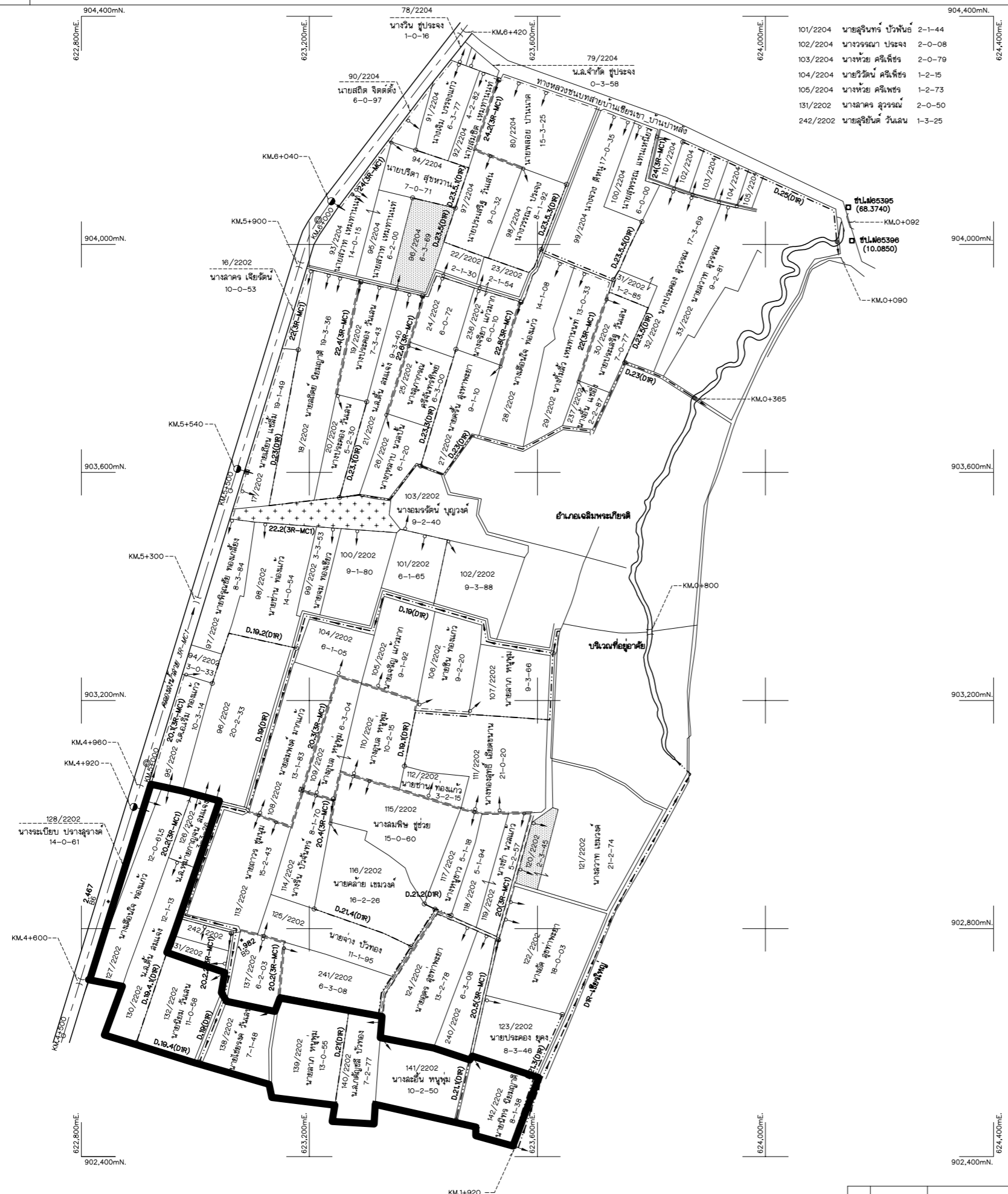
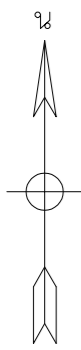
ลำดับที่	ชื่อ - สกุล	ที่อยู่	ที่ดินตั้งอยู่				หมายเลข แปลงจัดรูปที่ดิน	หมายเหตุ
			หมู่ที่	ตำบล	อำเภอ	จังหวัด		
๒๒	นายประกาศ สึกขชาติ	๙๐ ม.๔ ต.ท้องลำเจียก อ.เชียรใหญ่ จ.นครศรีธรรมราช	๔	ท้องลำเจียก	เชียรใหญ่	นครศรีธรรมราช	๔๖/๒๒๐๐	แผ่นที่ ๓/๔
๒๓	นางสุนันท์ วงศ์ธน	๒๒๔/๑ ม.๓ ต.ควนลัง อ.หาดใหญ่ จ.สงขลา	๔	ท้องลำเจียก	เชียรใหญ่	นครศรีธรรมราช	๒๐/๒๒๐๐	แผ่นที่ ๓/๔
๒๔	นางสาวนอบ เพ็ธแก้ว	๓๔ ม.๓ ต.เชียรเขา อ.เฉลิมพระเกียรติ จ.นครศรีธรรมราช	๔	ท้องลำเจียก	เชียรใหญ่	นครศรีธรรมราช	๒๐๔/๒๒๐๒	แผ่นที่ ๓/๔
๒๕	นางเลียบ บัวเนียว	๑๓๗/๑ ม.๖ ต.เสาชง อ.ร้อยพิบูลย์ จ.นครศรีธรรมราช	๔	ท้องลำเจียก	เชียรใหญ่	นครศรีธรรมราช	๒๐๓/๒๒๐๒	แผ่นที่ ๓/๔
๒๖	นางลาศ หนูเกตุ	๓๔ ม.๒ ต.ท้องลำเจียก อ.เชียรใหญ่ จ.นครศรีธรรมราช	๔	ท้องลำเจียก	เชียรใหญ่	นครศรีธรรมราช	๑๙๔/๒๒๐๒	แผ่นที่ ๓/๔
๒๗	นางพวงน้อย ไทรทอง	๒๕ ม.๔ ต.ท้องลำเจียก อ.เชียรใหญ่ จ.นครศรีธรรมราช	๔	ท้องลำเจียก	เชียรใหญ่	นครศรีธรรมราช	๑๙๕+๑๙๙/๒๒๐๒	แผ่นที่ ๓/๔
๒๘	นายวรรณโณ ชูช่วย	๒๔ ต.บ่อยาง อ.เมือง จ.สงขลา	๔	ท้องลำเจียก	เชียรใหญ่	นครศรีธรรมราช	๒๑+๒๓/๒๒๐๐	แผ่นที่ ๓/๔
๒๙	นางคลิ่ง ประทีปแก้ว	๗๔ ม.๔ ต.ท้องลำเจียก อ.เชียรใหญ่ จ.นครศรีธรรมราช	๔	ท้องลำเจียก	เชียรใหญ่	นครศรีธรรมราช	๒๐๐/๒๒๐๒	แผ่นที่ ๓/๔
๓๐	เรือโทสมหมาย จินดาศิริพันธ์	๖/๔ แขวงบางอ้อ เขตจอมทอง จ.กรุงเทพมหานคร	๔	ท้องลำเจียก	เชียรใหญ่	นครศรีธรรมราช	๒๒/๒๒๐๐	แผ่นที่ ๓/๔
๓๑	นางไพเราะ มะลิพันธ์	๑๓๓ ม.๑๐ ต.ปลายพระยา อ.ปลายพระยา จ.กระบี่	๔	ท้องลำเจียก	เชียรใหญ่	นครศรีธรรมราช	๒๐๒/๒๒๐๒	แผ่นที่ ๓/๔
๓๒	นางจำเป็น พัวเนียว	๒๓๐ ม.๑ ต.ท้องลำเจียก อ.เชียรใหญ่ จ.นครศรีธรรมราช	๔	ท้องลำเจียก	เชียรใหญ่	นครศรีธรรมราช	๑๙๗+๑๙๘+๒๒๔/๒๒๐๒	แผ่นที่ ๓/๔
๓๓	นางหุริน เลื้อย้อย	๒๘ ม.๑ ต.ท้องลำเจียก อ.เชียรใหญ่ จ.นครศรีธรรมราช	๔	ท้องลำเจียก	เชียรใหญ่	นครศรีธรรมราช	๒๐๑/๒๒๐๒	แผ่นที่ ๓/๔
๓๔	นางผล คงใหม่	๘๗ ม.๔ ต.ท้องลำเจียก อ.เชียรใหญ่ จ.นครศรีธรรมราช	๔	ท้องลำเจียก	เชียรใหญ่	นครศรีธรรมราช	๒๓๒/๒๒๐๒	แผ่นที่ ๓/๔
๓๕	นายวิโรจน์ หมวดทอง	๒๐๕/๑๔ แขวงวัดท่าพระ เขตบางกอกใหญ่ จ.กรุงเทพฯ	๔	ท้องลำเจียก	เชียรใหญ่	นครศรีธรรมราช	๒๔/๒๒๐๐	แผ่นที่ ๓/๔
๓๖	นายฮวด ขอนแก้ว	๑๘๖/๒ ม.๑ ต.ท้องลำเจียก อ.เชียรใหญ่ จ.นครศรีธรรมราช	๔	ท้องลำเจียก	เชียรใหญ่	นครศรีธรรมราช	๒๕/๒๒๐๐	แผ่นที่ ๓/๔
๓๗	นางพวน ขอนแก้ว	๑๙๖/๒ ม.๑ ต.ท้องลำเจียก อ.เชียรใหญ่ จ.นครศรีธรรมราช	๔	ท้องลำเจียก	เชียรใหญ่	นครศรีธรรมราช	๒๖/๒๒๐๐	แผ่นที่ ๓/๔
๓๘	นางอ้วน ดีชู	๓๘๘ ม.๓ ต.ท้องลำเจียก อ.เชียรใหญ่ จ.นครศรีธรรมราช	๔	ท้องลำเจียก	เชียรใหญ่	นครศรีธรรมราช	๒๗/๒๒๐๐	แผ่นที่ ๓/๔
๓๙	นางถวาย คล้ายคง	๒๐๗ ม.๑ ต.ท้องลำเจียก อ.เชียรใหญ่ จ.นครศรีธรรมราช	๔	ท้องลำเจียก	เชียรใหญ่	นครศรีธรรมราช	๒๘/๒๒๐๐	แผ่นที่ ๓/๔
๔๐	นายส่อง ชูจันทร์	๑๖๓๙/๔๓ แขวงสามเสนใน เขตพญาไท กรุงเทพมหานคร	๔	ท้องลำเจียก	เชียรใหญ่	นครศรีธรรมราช	๒๙/๒๒๐๐	แผ่นที่ ๓/๔
๔๑	นายเสริม ชุมนุม	๒๐๘/๖๒ แขวง/เขต หัวขวาง จ.กรุงเทพมหานคร	๔	ท้องลำเจียก	เชียรใหญ่	นครศรีธรรมราช	๓๐/๒๒๐๐	แผ่นที่ ๓/๔
๔๒	นางสาวอังสุมา ชุมนุม	๕๑ ตำบลในเมือง อำเภอเมือง จ.นครศรีธรรมราช	๔	ท้องลำเจียก	เชียรใหญ่	นครศรีธรรมราช	๒๓๓/๒๒๐๒	แผ่นที่ ๓/๔

บัญชีรายชื่อเจ้าของที่ดินแนบท้ายประกาศคณะกรรมการจัดรูปที่ดินกลาง
เรื่อง กำหนดให้ท้องที่ตำบลเชียรเขา อำเภอเฉลิมพระเกียรติ และตำบลท้องลำเจียก อำเภอเชียรใหญ่ จังหวัดนครศรีธรรมราช
เป็นเขตโครงการจัดรูปที่ดิน พ.ศ. ๒๕๖๖

ลำดับที่	ชื่อ - สกุล	ที่อยู่	ที่ดินตั้งอยู่				หมายเลข แปลงจัดรูปที่ดิน	หมายเหตุ
			หมู่ที่	ตำบล	อำเภอ	จังหวัด		
๔๓	นางสาวริน ชุมนุม	๘๒ ม.๔ ต.ท้องลำเจียก อ.เชียรใหญ่ จ.นครศรีธรรมราช	๔	ท้องลำเจียก	เชียรใหญ่	นครศรีธรรมราช	๓๑/๒๒๐๐	แผ่นที่ ๓/๔
๔๔	นายวันรติ มาเกิด	๐๘๔ ม.๔ ต.ท้องลำเจียก อ.เชียรใหญ่ จ.นครศรีธรรมราช	๔	ท้องลำเจียก	เชียรใหญ่	นครศรีธรรมราช	๒๓๔/๒๒๐๒	แผ่นที่ ๓/๔
๔๕	นายจรรณู แก้วบรรจง	๙๘ ม.๔ ต.ท้องลำเจียก อ.เชียรใหญ่ จ.นครศรีธรรมราช	๔	ท้องลำเจียก	เชียรใหญ่	นครศรีธรรมราช	๓๒/๒๒๐๐	แผ่นที่ ๓/๔
๔๖	นางโสภกา ระวัง	๓๑/๘ ม.๗ แขวงบางใหม่ เขตภาษีเจริญ จ.กรุงเทพมหานคร	๔	ท้องลำเจียก	เชียรใหญ่	นครศรีธรรมราช	๕๗/๒๒๐๐	แผ่นที่ ๓/๔
๔๗	นายสมหมาย คงใหม่	๓๘ ม.๔ ต.ท้องลำเจียก อ.เชียรใหญ่ จ.นครศรีธรรมราช	๔	ท้องลำเจียก	เชียรใหญ่	นครศรีธรรมราช	๕๘/๒๒๐๐	แผ่นที่ ๓/๔
๔๘	นางจิต สารมาศ	๑๘๗ ม.๓ ต.ท้องลำเจียก อ.เชียรใหญ่ จ.นครศรีธรรมราช	๔	ท้องลำเจียก	เชียรใหญ่	นครศรีธรรมราช	๕๙/๒๒๐๐	แผ่นที่ ๓/๔
๔๙	นางถาวร ชุมนุม	๘๗ ม.๒ ต.ท้องลำเจียก อ.เชียรใหญ่ จ.นครศรีธรรมราช	๔	ท้องลำเจียก	เชียรใหญ่	นครศรีธรรมราช	๖๐/๒๒๐๐	แผ่นที่ ๓/๔
๕๐	นางวาสนา ชัยมุสิก	๓๓/๑ ต.ทับเที่ยง อ.เมือง จ.ตรัง	๔	ท้องลำเจียก	เชียรใหญ่	นครศรีธรรมราช	๗๑/๒๒๐๐	แผ่นที่ ๓/๔
๕๑	นางพวน ขอนแก้ว	๑๙๖/๒ ม.๑ ต.ท้องลำเจียก อ.เชียรใหญ่ จ.นครศรีธรรมราช	๔	ท้องลำเจียก	เชียรใหญ่	นครศรีธรรมราช	๖๑/๒๒๐๐	แผ่นที่ ๓/๔
๕๒	นายย้วน ไกรแก้ว	๔๘/๑ ม.๒ ต.ท้องลำเจียก อ.เชียรใหญ่ จ.นครศรีธรรมราช	๔	ท้องลำเจียก	เชียรใหญ่	นครศรีธรรมราช	๗๒/๒๒๐๐	แผ่นที่ ๓/๔
๕๓	นายกาบ ศึกษชาติ	๘๔ ม.๔ ต.ท้องลำเจียก อ.เชียรใหญ่ จ.นครศรีธรรมราช	๔	ท้องลำเจียก	เชียรใหญ่	นครศรีธรรมราช	๗๓/๒๒๐๐	แผ่นที่ ๓/๔
๕๔	นายพัฒน์ คงเกตุ	๑๐ ม.๔ ต.ท้องลำเจียก อ.เชียรใหญ่ จ.นครศรีธรรมราช	๔	ท้องลำเจียก	เชียรใหญ่	นครศรีธรรมราช	๗๔/๒๒๐๐	แผ่นที่ ๓/๔
๕๕	นางวิไล ประทีปแก้ว	๔๑ ม.๔ ต.ท้องลำเจียก อ.เชียรใหญ่ จ.นครศรีธรรมราช	๔	ท้องลำเจียก	เชียรใหญ่	นครศรีธรรมราช	๗๐/๒๒๐๐	แผ่นที่ ๓/๔
๕๖	นายไสว ประทีปแก้ว	๗๔ ม.๔ ต.ท้องลำเจียก อ.เชียรใหญ่ จ.นครศรีธรรมราช	๔	ท้องลำเจียก	เชียรใหญ่	นครศรีธรรมราช	๖๗/๒๒๐๐	แผ่นที่ ๓/๔
๕๗	นางลำดวน จิตสำรวย	๕๗ ม.๕ ต.ท้องลำเจียก อ.เชียรใหญ่ จ.นครศรีธรรมราช	๔	ท้องลำเจียก	เชียรใหญ่	นครศรีธรรมราช	๖๒/๒๒๐๐	แผ่นที่ ๓/๔
๕๘	นางสมบูรณ์ เพ็ชรมาก	๑๖๐ ม.๑ ต.ท้องลำเจียก อ.เชียรใหญ่ จ.นครศรีธรรมราช	๔	ท้องลำเจียก	เชียรใหญ่	นครศรีธรรมราช	๖๓/๒๒๐๐	แผ่นที่ ๓/๔
๕๙	นายประวงค์ สนน้อย	๙๒ ม.๕ ต.ท้องลำเจียก อ.เชียรใหญ่ จ.นครศรีธรรมราช	๔	ท้องลำเจียก	เชียรใหญ่	นครศรีธรรมราช	๖๘/๒๒๐๐	แผ่นที่ ๓/๔
๖๐	นายชั้น เผื่อแก้ว	๓๔ ม.๓ ต.เชียรเขา อ.เฉลิมพระเกียรติ จ.นครศรีธรรมราช	๔	ท้องลำเจียก	เชียรใหญ่	นครศรีธรรมราช	๑๙๓/๒๒๐๒	แผ่นที่ ๓/๔
๖๑	น.สจวีร์ เขมวงค์	๙๑ ม.๑๒ ต.เชียรเขา อ.เฉลิมพระเกียรติ จ.นครศรีธรรมราช	๔	ท้องลำเจียก	เชียรใหญ่	นครศรีธรรมราช	๑๓๔/๒๒๐๒	แผ่นที่ ๓/๔
๖๒	นางอิ่ง กานกิง	๘๑ ม.๒ ต.ท้องลำเจียก อ.เชียรใหญ่ จ.นครศรีธรรมราช	๔	ท้องลำเจียก	เชียรใหญ่	นครศรีธรรมราช	๑๒๙/๒๒๐๒	แผ่นที่ ๓/๔
๖๓	นายพวงค์ศักดิ์ เขมวงค์	๖๔ ต.หาดใหญ่ อ.หาดใหญ่ จ.สงขลา	๔	ท้องลำเจียก	เชียรใหญ่	นครศรีธรรมราช	๑๓๕/๒๒๐๒	แผ่นที่ ๓/๔

บัญชีรายชื่อเจ้าของที่ดินแนบท้ายประกาศคณะกรรมการจัดรูปที่ดินกลาง
เรื่อง กำหนดให้ท้องที่ตำบลเชียรเขา อำเภอเฉลิมพระเกียรติ และตำบลท้องลำเจียก อำเภอเชียรใหญ่ จังหวัดนครศรีธรรมราช
เป็นเขตโครงการจัดรูปที่ดิน พ.ศ. ๒๕๖๖

ลำดับที่	ชื่อ - สกุล	ที่อยู่	ที่ดินตั้งอยู่				หมายเลข แปลงจัดรูปที่ดิน	หมายเหตุ
			หมู่ที่	ตำบล	อำเภอ	จังหวัด		
๖๔	นางสาวท ขมวงศ์	๓ ม.๒ ต.ท้องลำเจียก อ.เชียรใหญ่ จ.นครศรีธรรมราช	๔	ท้องลำเจียก	เชียรใหญ่	นครศรีธรรมราช	๑๓๖+๒๒๓/๒๒๐๒	แผ่นที่ ๓/๔
๖๕	นางหนูรูน สีนหอยรอก	๑๙๑ ม.๑ ต.ท้องลำเจียก อ.เชียรใหญ่ จ.นครศรีธรรมราช	๔	ท้องลำเจียก	เชียรใหญ่	นครศรีธรรมราช	๒๑๓/๒๒๐๒	แผ่นที่ ๓/๔
๖๖	นางหนูริน เสืออ้อย	๒๘ ม.๑ ต.ท้องลำเจียก อ.เชียรใหญ่ จ.นครศรีธรรมราช	๔	ท้องลำเจียก	เชียรใหญ่	นครศรีธรรมราช	๒๑๔/๒๒๐๒	แผ่นที่ ๓/๔
๖๗	นายประคอง วันแสน	๘๑ ม.๑ ต.เชียรเขา อ.เฉลิมพระเกียรติ จ.นครศรีธรรมราช	๔	ท้องลำเจียก	เชียรใหญ่	นครศรีธรรมราช	๒๑๕/๒๒๐๒	แผ่นที่ ๓/๔
๖๘	นายมนูญ โมลิกะ	๒๔ ม.๒ ต.ท้องลำเจียก อ.เชียรใหญ่ จ.นครศรีธรรมราช	๔	ท้องลำเจียก	เชียรใหญ่	นครศรีธรรมราช	๒๑๖/๒๒๐๒	แผ่นที่ ๓/๔
๖๙	นายอ้วน ศรีชู	๓๘๘ ม.๓ ต.สวนหลวง อ.เฉลิมพระเกียรติ จ.นครศรีธรรมราช	๔	ท้องลำเจียก	เชียรใหญ่	นครศรีธรรมราช	๒๑๗/๒๒๐๒	แผ่นที่ ๓/๔
๗๐	นางสาวจินดา เสนปิ่น	๙๐/๑๑๑ ม.๖ ต.คูคต อ.ลำลูกกา จ.ปทุมธานี	๔	ท้องลำเจียก	เชียรใหญ่	นครศรีธรรมราช	๒๑๘/๒๒๐๒	แผ่นที่ ๓/๔
๗๑	นางขจิต ชุมนุม	๑๓๒/๑๐ ม.๗ ต.โพธิ์เสด็จ อ.เมือง จ.นครศรีธรรมราช	๔	ท้องลำเจียก	เชียรใหญ่	นครศรีธรรมราช	๒๑๙/๒๒๐๒	แผ่นที่ ๓/๔
๗๒	นางหทัย ชุมนุม	๖๓ ม.๔ ต.ท้องลำเจียก อ.เชียรใหญ่ จ.นครศรีธรรมราช	๔	ท้องลำเจียก	เชียรใหญ่	นครศรีธรรมราช	๒๒๐/๒๒๐๒	แผ่นที่ ๓/๔
๗๓	นางสุมาลี วินเกตุ	๘/๔ ถ.ประตูลอด ต.ในเมือง อ.เมือง จ.นครศรีธรรมราช	๔	ท้องลำเจียก	เชียรใหญ่	นครศรีธรรมราช	๒๒๒/๒๒๐๒	แผ่นที่ ๓/๔
๗๔	นางสาวจิระพร มาเกิด	๘๘ ม.๔ ต.ท้องลำเจียก อ.เชียรใหญ่ จ.นครศรีธรรมราช	๔	ท้องลำเจียก	เชียรใหญ่	นครศรีธรรมราช	๒๒๑/๒๒๐๒	แผ่นที่ ๓/๔



101/2204	นายสุรินทร์ ปวีพันธ์	2-1-44
102/2204	นางวรรณมา ประจง	2-0-08
103/2204	นางหทัย ศรีเพชร	2-0-79
104/2204	นายวิวัฒน์ ศรีเพชร	1-2-15
105/2204	นางหทัย ศรีเพชร	1-2-73
131/2202	นางลดากร สุวรรณ	2-0-50
242/2202	นายสุวิวัฒน์ วันเลน	1-3-25

สัญลักษณ์

- ถนน
- คู่งน้ำ
- คู่งน้ำ
- คู่งน้ำ
- เขตแปลงกรรมสิทธิ์ที่ดิน
- ท่อลอดและทางข้าม
- 81/4012
- หมายเลขแปลง
- อาคารบังคับน้ำปากคู (F.T.O.)
- อาคารแบ่งน้ำ (DIVISION BOX)
- อาคารท่อลอดคู้น้ำ (CHECK CULVERT)
- อาคารน้ำคู้คู้น้ำ (CHECK-DROP STRUCTURE)
- อาคารปากคูแยก (DITCH INLET)
- อาคารท่อกู้น้ำเข้าแปลงนา (FARM INLET)
- อาคารท่อลอดระบายน้ำ (DRAIN CULVERT)
- ท่อลอดและทางข้าม
- พื้นที่ไม้จัดรูปที่ดิน

แผนผังโครงการจัดรูปที่ดิน
ในพื้นที่โครงการจัดรูปที่ดินตำบลเชียรเข่า อำเภอเฉลิมพระเกียรติ
ตำบลทองสำเียง อำเภอเชียรใหญ่ จังหวัดนครศรีธรรมราช

คณะกรรมการจัดรูปที่ดินจังหวัด เห็นชอบในการประชุมครั้งที่ 1/2564 เมื่อวันที่ 31/ม.ค./2564	คณะกรรมการจัดรูปที่ดินกลาง ให้ประกาศเขตในการประชุมครั้งที่ 1/2566 เมื่อวันที่ 12/ม.ค./2566
--	--

สัญลักษณ์

เขตโครงการจัดรูปที่ดิน

แผ่นที่ 4/4

หมายเหตุ

- FOR GENERAL NOTES SEE DWG. MKRB.-16-001
- ไม้จัดรูป
- ไร่นาสวนผสม
- ถนนเดิม
- ร่องน้ำเดิม

ตารางบัญชีแบบ

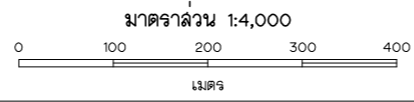
206249	206251
206248	206250
206219	206220

กรมชลประทาน
โครงการพัฒนาพื้นที่ลุ่มน้ำปากพอง
(อันเนื่องมาจากพระราชดำริ)
ต.เชียรเข่า ต.ทองสำเียง อ.เฉลิมพระเกียรติ จ.นครศรีธรรมราช
พื้นที่บริเวณคลองส่งน้ำสาย 3R-MC1
KM.4+500-KM.8+320
แบบแสดงเขตแปลงกรรมสิทธิ์ที่ดินก่อนจัดรูปที่ดิน

ชื่อ/แบบ	ลายเซ็น	ตำแหน่ง	วันที่	ตรวจ	ผ่าน	อนุมัติ	ดำเนินการ
เขียน		นางสาว		ตรวจ	ผ่าน	อนุมัติ	ดำเนินการ
ตรวจ		นาย		ตรวจ	ผ่าน	อนุมัติ	ดำเนินการ

ดำเนินการออกแบบวิศวกรรมและสถาปัตย์กรรม 1/1/2564
กรมการชลประทานนครศรีธรรมราช

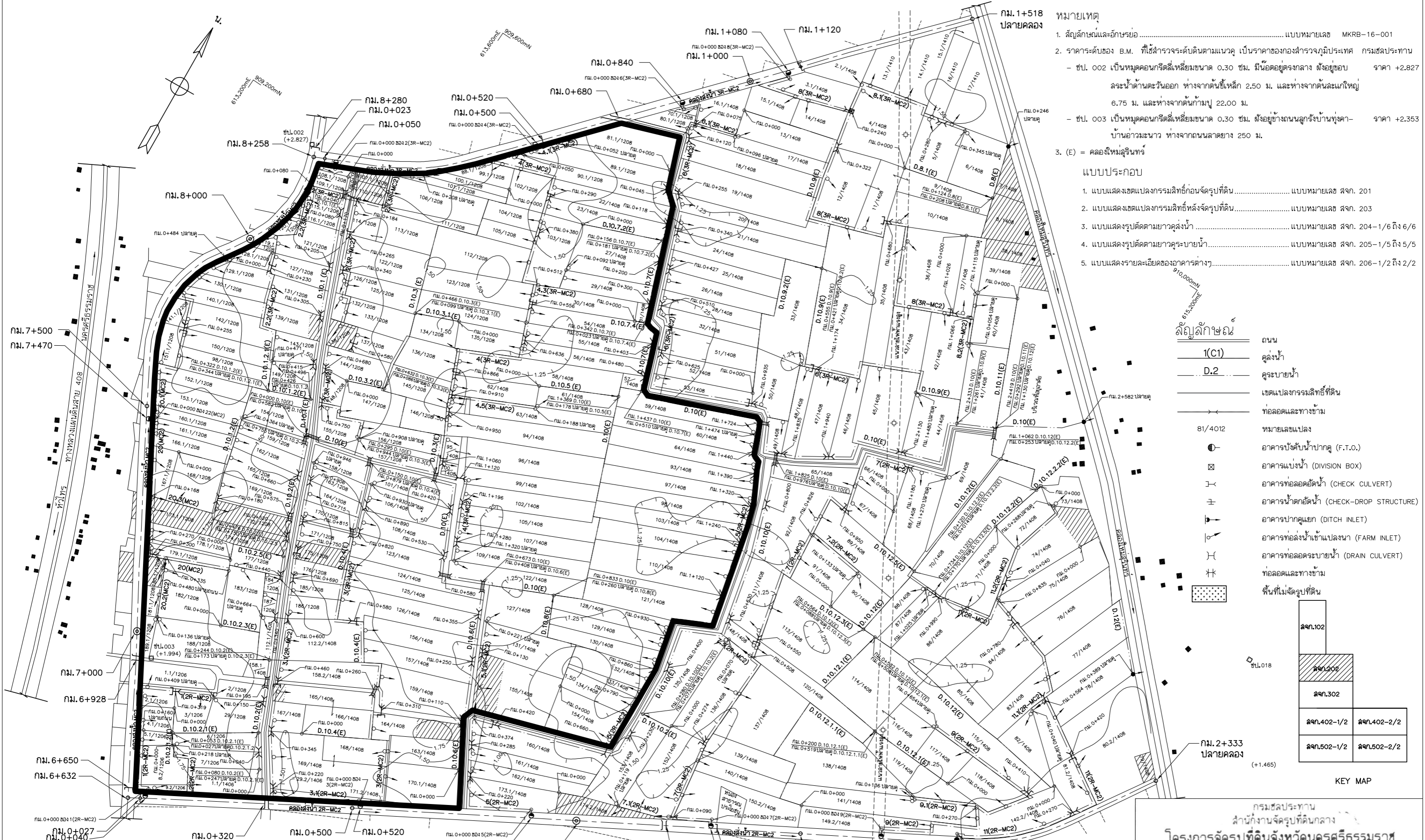
206251



บัญชีรายชื่อเจ้าของที่ดินแนบท้ายประกาศคณะกรรมการจัดรูปที่ดินกลาง
เรื่อง กำหนดให้ท้องที่ตำบลเชียรเขา อำเภอเฉลิมพระเกียรติ และตำบลท้องลำเจียก อำเภอเชียรใหญ่ จังหวัดนครศรีธรรมราช
เป็นเขตโครงการจัดรูปที่ดิน พ.ศ. ๒๕๖๖

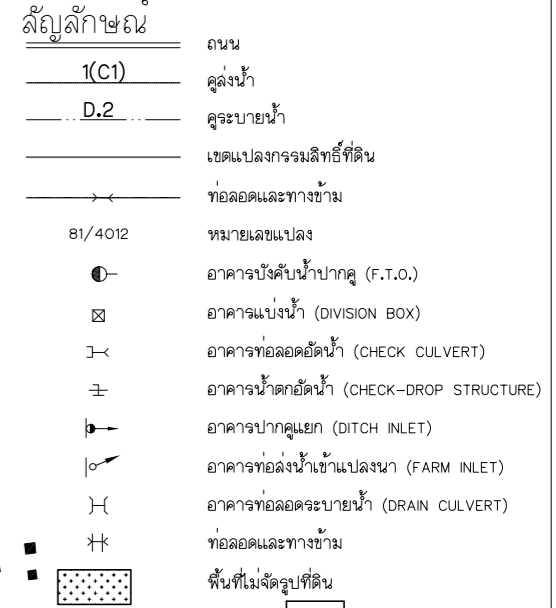
ลำดับที่	ชื่อ - สกุล	ที่อยู่	ที่ดินตั้งอยู่				หมายเลข	หมายเหตุ
			หมู่ที่	ตำบล	อำเภอ	จังหวัด	แปลงจัดรูปที่ดิน	
๑	นางระเบียบ ปรากฏรงค์	๗๕๔ ม.๒ ต.ทางพูน อ.เฉลิมพระเกียรติ จ.นครศรีธรรมราช	๒	ท้องลำเจียก	เชียรใหญ่	นครศรีธรรมราช	๑๒๘/๒๒๐๒	แผ่นที่ ๔/๔
๒	นางวิมลนิภา ท่องแก้ว	๗๔/๘๘ ม.๕ แขวงคลองกุ่ม เขตบึงกุ่ม กรุงเทพมหานคร	๒	ท้องลำเจียก	เชียรใหญ่	นครศรีธรรมราช	๑๒๗/๒๒๐๒	แผ่นที่ ๔/๔
๓	นางสาวดิน สมแจ้ง	๕ ม.๑ ต.ท้องลำเจียก อ.เชียรใหญ่ จ.นครศรีธรรมราช	๒	ท้องลำเจียก	เชียรใหญ่	นครศรีธรรมราช	๑๓๐/๒๒๐๒	แผ่นที่ ๔/๔
๔	นายนิยม วันเสน	๔๑ ม.๒ ต.ท้องลำเจียก อ.เชียรใหญ่ จ.นครศรีธรรมราช	๒	ท้องลำเจียก	เชียรใหญ่	นครศรีธรรมราช	๑๓๒/๒๒๐๒	แผ่นที่ ๔/๔
๕	นายลาภ หนูพุ่ม	๔๔ ม.๒ ต.ท้องลำเจียก อ.เชียรใหญ่ จ.นครศรีธรรมราช	๒	ท้องลำเจียก	เชียรใหญ่	นครศรีธรรมราช	๑๓๙/๒๒๐๒	แผ่นที่ ๔/๔
๖	นายไชยรงค์ วันเสน	๒๑ ม.๕ ต.เชียรใหญ่ อ.เชียรใหญ่ จ.นครศรีธรรมราช	๒	ท้องลำเจียก	เชียรใหญ่	นครศรีธรรมราช	๑๓๘/๒๒๐๒	แผ่นที่ ๔/๔
๗	นางสาวหทัยกาญจน์ สมแจ้ง	๕ ม.๑ ต.ท้องลำเจียก อ.เชียรใหญ่ จ.นครศรีธรรมราช	๒	ท้องลำเจียก	เชียรใหญ่	นครศรีธรรมราช	๑๒๖/๒๒๐๒	แผ่นที่ ๔/๔
๘	นางขำ นวลแก้ว	๓๓ ม.๒ ต.ท้องลำเจียก อ.เชียรใหญ่ จ.นครศรีธรรมราช	๒	ท้องลำเจียก	เชียรใหญ่	นครศรีธรรมราช	๑๑๙/๒๒๐๒	แผ่นที่ ๔/๔
๙	นายนิทร นิยมญาติ	๒๗๔ ม.๑ ต.ท้องลำเจียก อ.เชียรใหญ่ จ.นครศรีธรรมราช	๒	ท้องลำเจียก	เชียรใหญ่	นครศรีธรรมราช	๑๔๒/๒๒๐๒	แผ่นที่ ๔/๔
๑๐	นางสาวกัญญาชลิ บัวทอง	๑๐๙/๒๖๘ ม.๑ ต.ลำผักกูด อ.ธัญญบุรี จ.ปทุมธานี	๒	ท้องลำเจียก	เชียรใหญ่	นครศรีธรรมราช	๑๔๐/๒๒๐๒	แผ่นที่ ๔/๔
๑๑	นางสะอั้น หนูพุ่ม	๔๙ ม.๒ ต.ท้องลำเจียก อ.เชียรใหญ่ จ.นครศรีธรรมราช	๒	ท้องลำเจียก	เชียรใหญ่	นครศรีธรรมราช	๑๔๑/๒๒๐๒	แผ่นที่ ๔/๔

แผนผังโครงการจัดรูปที่ดินในเขตโครงการจัดรูปที่ดิน
ตำบลดอนตรอ อำเภอเฉลิมพระเกียรติ จังหวัดนครศรีธรรมราช
เนื้อที่ ๖๐๐ ไร่ (ส่วน ๑๑)



- หมายเหตุ
- สัญลักษณ์และอักษรย่อ.....แบบหมายเลข MKRB-16-001
 - ราคาระดับของ บ.ม. ที่ใช้สำรวจระดับดินตามแนวคู เป็นราคาของกองสำรวจภูมิประเทศ กรมชลประทาน
 - ชป. 002 เป็นหลุมคอนกรีตสี่เหลี่ยมขนาด 0.30 ซม. มีน้อดอยู่ตรงกลาง ตั้งอยู่ขอบ ราคาค่า +2.827
 - ละระนาดันตะวันออก ห่างจากคันซีเหล็ก 2.50 ม. และห่างจากคันแลงใหญ่ 6.75 ม. และห่างจากคันกำปู 22.00 ม.
 - ชป. 003 เป็นหลุมคอนกรีตสี่เหลี่ยมขนาด 0.30 ซม. ตั้งอยู่ข้างถนนลูกรังบ้านทุ่งคำ- บ้านอ่าวมะนาว ห่างจากถนนลาดยาง 250 ม. ราคาค่า +2.353
 - (E) = คลองใหม่ลูกรัง

- แบบประกอบ
- แบบแสดงเขตแปลงกรรมสิทธิ์ก่อนจัดรูปที่ดิน.....แบบหมายเลข สจก. 201
 - แบบแสดงเขตแปลงกรรมสิทธิ์หลังจัดรูปที่ดิน.....แบบหมายเลข สจก. 203
 - แบบแสดงรูปตัดตามยาวคูส่งน้ำ.....แบบหมายเลข สจก. 204-1/6 ถึง 6/6
 - แบบแสดงรูปตัดตามยาวคูระบายน้ำ.....แบบหมายเลข สจก. 205-1/5 ถึง 5/5
 - แบบแสดงรายละเอียดของอาคารต่างๆ.....แบบหมายเลข สจก. 206-1/2 ถึง 2/2



KEY MAP

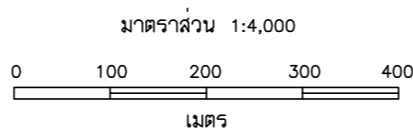
สจก.102
สจก.302
สจก.402-1/2 สจก.402-2/2
สจก.502-1/2 สจก.502-2/2

แผนผังโครงการจัดรูปที่ดิน
ในพื้นที่โครงการจัดรูปที่ดินตำบลดอนตรอก
อำเภอเฉลิมพระเกียรติ จังหวัดนครราชสีมา

คณะกรรมการจัดรูปที่ดินจังหวัด
เห็นชอบในการประชุมครั้งที่ 1/2564
เมื่อวันที่ 31/ค.ค./2564

คณะกรรมการจัดรูปที่ดินกลาง
ให้ประกาศเขตในการประชุมครั้งที่ 1/2566
เมื่อวันที่ 12/ม.ค./2566

สัญลักษณ์
เขตโครงการจัดรูปที่ดิน แผนที่ 1/1



กรมชลประทาน
สำนักงานจัดรูปที่ดินกลาง
โครงการจัดรูปที่ดินจังหวัดนครราชสีมา
ต.ดอนตรอก อ.เฉลิมพระเกียรติ จ.นครราชสีมา
พื้นที่บริเวณคลองส่งน้ำ MC2:2R-MC2:3R-MC2
กม.8+32-กม.8+258 ; กม.0+000-กม.1+860 ; กม.0+000-กม.1+20

แบบแสดงเขตแปลงกรรมสิทธิ์ก่อนจัดรูปที่ดิน

TCEC.	สำนักงานจัดรูปที่ดินกลาง
ออกแบบ <i>[Signature]</i>	เสนอ <i>[Signature]</i>
เขียน <i>[Signature]</i>	ผ่าน <i>[Signature]</i>
ตรวจ <i>[Signature]</i>	เห็นชอบ <i>[Signature]</i>
อนุมัติ <i>[Signature]</i>	อนุมัติ <i>[Signature]</i>
กลุ่มวิศวกรรม	10.ม.ค. 2566
	วันที่

สจก. 202

2	มีการยกเลิกแนวคลองร้าง และเปลี่ยนชื่อ	<i>[Signature]</i>	<i>[Signature]</i>	<i>[Signature]</i>	<i>[Signature]</i>	<i>[Signature]</i>	<i>[Signature]</i>	<i>[Signature]</i>	<i>[Signature]</i>
1	ย้ายแนวคู-กม. ๑๑๓๓๓๖๖๖๖๖๖๖๖	<i>[Signature]</i>	<i>[Signature]</i>	<i>[Signature]</i>	<i>[Signature]</i>	<i>[Signature]</i>	<i>[Signature]</i>	<i>[Signature]</i>	<i>[Signature]</i>
ครั้งที่	รายการแก้ไข	วันที่	ตรวจ	ผ่าน	เห็นชอบ	อนุมัติ			

บัญชีรายชื่อเจ้าของที่ดินแนบท้ายประกาศคณะกรรมการจัดรูปที่ดินกลาง

เรื่อง กำหนดให้ท้องที่ตำบลคอนตรอ อำเภอเฉลิมพระเกียรติ จังหวัดนครศรีธรรมราช เป็นเขตโครงการจัดรูปที่ดิน พ.ศ. ๒๕๖๖

ลำดับที่	ชื่อ - สกุล	ที่อยู่	ที่ดินตั้งอยู่				หมายเลข	หมายเหตุ
			หมู่ที่	ตำบล	อำเภอ	จังหวัด	แปลงจัดรูปที่ดิน	
๑	นายขับ วัฒนศรี	๒๙ ม.๒ ต.คอนตรอ อ.เฉลิมพระเกียรติ จ.นครศรีธรรมราช	๔	คอนตรอ	เฉลิมพระเกียรติ	นครศรีธรรมราช	๘.๑+๙.๒/๑๒๐๖	
๒	นางขอม เสือแสง	๔๗ ม.๔ ต.คอนตรอ อ.เฉลิมพระเกียรติ จ.นครศรีธรรมราช	๔	คอนตรอ	เฉลิมพระเกียรติ	นครศรีธรรมราช	๕.๑/๑๒๐๖	
๓	นายทวี เทพสง	๘๘ ม.๒ ต.คอนตรอ อ.เฉลิมพระเกียรติ จ.นครศรีธรรมราช	๔	คอนตรอ	เฉลิมพระเกียรติ	นครศรีธรรมราช	๔.๑/๑๒๐๖	
๔	นางทิพาภรณ์ เจริญสุข	๓๐๑ ม.๑ ต.คอนตรอ อ.เฉลิมพระเกียรติ จ.นครศรีธรรมราช	๔	คอนตรอ	เฉลิมพระเกียรติ	นครศรีธรรมราช	๒.๑/๑๒๐๖	
๕	นางจัน โทวัฒน์จะ	๕๘ ม.๔ ต.คอนตรอ อ.เฉลิมพระเกียรติ จ.นครศรีธรรมราช	๔	คอนตรอ	เฉลิมพระเกียรติ	นครศรีธรรมราช	๑.๑/๑๒๐๖	
๖	นายเทเวศน์ ปอทอง	๒๑๗ ม.๒ ต.คอนตรอ อ.เฉลิมพระเกียรติ จ.นครศรีธรรมราช	๔	คอนตรอ	เฉลิมพระเกียรติ	นครศรีธรรมราช	๓/๑๒๐๖	
๗	นางถ่อง ทองนวล	๖๘ ม.๒ ต.คอนตรอ อ.เฉลิมพระเกียรติ จ.นครศรีธรรมราช	๑	คอนตรอ	เฉลิมพระเกียรติ	นครศรีธรรมราช	๒/๑๒๐๖+๑๖๕+๑๖๖/๑๒๐๘+๑๒๙+๑๖๒/๑๔๐๘	
๘	นางเอื้อน ทองไสยพร	๕๗ ม.๔ ต.คอนตรอ อ.เฉลิมพระเกียรติ จ.นครศรีธรรมราช	๑	คอนตรอ	เฉลิมพระเกียรติ	นครศรีธรรมราช	๒๙/๑๒๐๖	
๙	นางกุหลาบ จุลิรัชนิกร	๑๐๑/๔๖ ม.๑๐ ต.ท่าเรือ อ.เมือง จ.นครศรีธรรมราช	๒	คอนตรอ	เฉลิมพระเกียรติ	นครศรีธรรมราช	๑.๑/๑๒๐๖	
๑๐	นางนิภาวรรณ สุขเมา	๗๓๓/๑๑๐ ม.๒ ต.ท่ายาง อ.ทุ่งใหญ่ จ.นครศรีธรรมราช	๔	คอนตรอ	เฉลิมพระเกียรติ	นครศรีธรรมราช	๗/๑๒๐๖	
๑๑	นางสมพงษ์ สิ้นยัง	๘๘ ม.๒ ต.คอนตรอ อ.เฉลิมพระเกียรติ จ.นครศรีธรรมราช	๔	คอนตรอ	เฉลิมพระเกียรติ	นครศรีธรรมราช	๖/๑๒๐๖	
๑๒	นางสำเร็จ ชุมจีน	๒๐ ม.๔ ต.คอนตรอ อ.เฉลิมพระเกียรติ จ.นครศรีธรรมราช	๔	คอนตรอ	เฉลิมพระเกียรติ	นครศรีธรรมราช	๑๐๗.๑+๑๐๘.๑/๑๒๐๘	
๑๓	นายสมพร จันทร์นาค	๗๗ ม.๔ ต.คอนตรอ อ.เฉลิมพระเกียรติ จ.นครศรีธรรมราช	๔	คอนตรอ	เฉลิมพระเกียรติ	นครศรีธรรมราช	๑๐๙.๑+๑๑๐/๑๒๐๘	
๑๔	นางนิตยา ตรีวรพันธุ์	๗/๔ ต.ในเมือง อ.เมือง จ.นครศรีธรรมราช	๔	คอนตรอ	เฉลิมพระเกียรติ	นครศรีธรรมราช	๑๑๓+๑๑๔+๑๑๕/๑๒๐๘	
๑๕	นายสมพงษ์ ยะกะชัย	๓๓/๑ ม.๒ ต.ทางพูน อ.เฉลิมพระเกียรติ จ.นครศรีธรรมราช	๔	คอนตรอ	เฉลิมพระเกียรติ	นครศรีธรรมราช	๑๒๒/๑๒๐๘	
๑๖	นางปานิสรา นาคีเกาท	๓๓/๔ ม.๑ ต.ทางพูน อ.เฉลิมพระเกียรติ จ.นครศรีธรรมราช	๔	คอนตรอ	เฉลิมพระเกียรติ	นครศรีธรรมราช	๑๒๒.๑/๑๒๐๘	
๑๗	นายสุดใจ จำโอรฐ	๑๙ ม.๔ ต.คอนตรอ อ.เฉลิมพระเกียรติ จ.นครศรีธรรมราช	๔	คอนตรอ	เฉลิมพระเกียรติ	นครศรีธรรมราช	๑๒๕/๑๒๐๘	
๑๘	นางเอื้อง รอดเหลี่ยม	๕๗ ม.๒ ต.คอนตรอ อ.เฉลิมพระเกียรติ จ.นครศรีธรรมราช	๔	คอนตรอ	เฉลิมพระเกียรติ	นครศรีธรรมราช	๑๒๖/๑๒๐๘	
๑๙	นายประคอง จำโอรฐ	๗๕๖ ม.๑ ต.ทางพูน อ.เฉลิมพระเกียรติ จ.นครศรีธรรมราช	๔	คอนตรอ	เฉลิมพระเกียรติ	นครศรีธรรมราช	๑๓๓/๑๒๐๘	
๒๐	นางสาวละออง จำโอรฐ	๑๐๗ ม.๑ ต.ทางพูน อ.เฉลิมพระเกียรติ จ.นครศรีธรรมราช	๔	คอนตรอ	เฉลิมพระเกียรติ	นครศรีธรรมราช	๑๓๑+๑๓๒/๑๒๐๘	
๒๑	นายสมโภชน์ พาลีกันท์	๑๑๓ ม.๔ ต.คอนตรอ อ.เฉลิมพระเกียรติ จ.นครศรีธรรมราช	๔	คอนตรอ	เฉลิมพระเกียรติ	นครศรีธรรมราช	๑๓๘/๑๒๐๘	
๒๒	นางประจวบ บุสีแดง	๑๓๖ ม.๔ ต.คอนตรอ อ.เฉลิมพระเกียรติ จ.นครศรีธรรมราช	๔	คอนตรอ	เฉลิมพระเกียรติ	นครศรีธรรมราช	๑๓๗/๑๒๐๘	
๒๓	นางเขียน ชูหนู และผู้ถือกรรมสิทธิ์ร่วม	๒ ม.๔ ต.คอนตรอ อ.เฉลิมพระเกียรติ จ.นครศรีธรรมราช	๔	คอนตรอ	เฉลิมพระเกียรติ	นครศรีธรรมราช	๑๔๔/๑๒๐๘	
๒๔	นายชาติร์ คงนิม	๕๐๔/๑ ม.๒ ต.ทางพูน อ.เฉลิมพระเกียรติ จ.นครศรีธรรมราช	๔	คอนตรอ	เฉลิมพระเกียรติ	นครศรีธรรมราช	๑๔๘/๑๒๐๘	
๒๕	นายผัน บริเพชร	๗๓ ม.๑ ต.ทางพูน อ.เฉลิมพระเกียรติ จ.นครศรีธรรมราช	๔	คอนตรอ	เฉลิมพระเกียรติ	นครศรีธรรมราช	๑๕๓.๑+๑๕๔+๑๕๕/๑๒๐๘	

บัญชีรายชื่อเจ้าของที่ดินแนบท้ายประกาศคณะกรรมการจัดรูปที่ดินกลาง

เรื่อง กำหนดให้ท้องที่ตำบลคอนตรอ อำเภอเฉลิมพระเกียรติ จังหวัดนครศรีธรรมราช เป็นเขตโครงการจัดรูปที่ดิน พ.ศ. ๒๕๖๖

ลำดับที่	ชื่อ - สกุล	ที่อยู่	ที่ดินตั้งอยู่				หมายเลข แปลงจัดรูปที่ดิน	หมายเหตุ
			หมู่ที่	ตำบล	อำเภอ	จังหวัด		
๒๖	นางพระจิม คำทอง	๔๕ ม.๔ ต.คอนตรอ อ.เฉลิมพระเกียรติ จ.นครศรีธรรมราช	๔	คอนตรอ	เฉลิมพระเกียรติ	นครศรีธรรมราช	๑๔๗/๑๒๐๘	
๒๗	นายแนบ โยธารักษ์	๑๑๗ ม.๖ ต.เสาชิง อ.ร้อนพิบูลย์ จ.นครศรีธรรมราช	๔	คอนตรอ	เฉลิมพระเกียรติ	นครศรีธรรมราช	๑๕๖/๑๒๐๘	
๒๘	นางสาวฝั่ง คำเอียด	๒๑๔ ม.๕ ต.คอนตรอ อ.เฉลิมพระเกียรติ จ.นครศรีธรรมราช	๔	คอนตรอ	เฉลิมพระเกียรติ	นครศรีธรรมราช	๑๕๗/๑๒๐๘	
๒๙	นางพรรณทิพย์ รักช้าง	๗๙ ม.๔ ต.คอนตรอ อ.เฉลิมพระเกียรติ จ.นครศรีธรรมราช	๔	คอนตรอ	เฉลิมพระเกียรติ	นครศรีธรรมราช	๑๖๖.๑/๑๒๐๘	
๓๐	น.ส.แก้วด จันทรนาค	๗๗/๑ ม.๔ ต.คอนตรอ อ.เฉลิมพระเกียรติ จ.นครศรีธรรมราช	๔	คอนตรอ	เฉลิมพระเกียรติ	นครศรีธรรมราช	๑๒๐.๑/๑๒๐๘	
๓๑	นางกัลยา พรหมประสาทร	๒๒๘/๒ ต.ในเมือง อ.เมือง จ.นครศรีธรรมราช	๔	คอนตรอ	เฉลิมพระเกียรติ	นครศรีธรรมราช	๑๒๑/๑๒๐๘	
๓๒	นายพีรพัศ กาญจนคลอด	๕๕๖ ม.๓ ต.ขามใหญ่ อ.เมือง จ.อุบลราชธานี	๔	คอนตรอ	เฉลิมพระเกียรติ	นครศรีธรรมราช	๑๑๙.๑/๑๒๐๘	
๓๓	นายเอื้อง รอดเหลี่ยม	๕๗ ม.๒ ต.คอนตรอ อ.เฉลิมพระเกียรติ จ.นครศรีธรรมราช	๔	คอนตรอ	เฉลิมพระเกียรติ	นครศรีธรรมราช	๑๒๒/๑๒๐๘	
๓๔	นายสมโภชน์ พาสิทธิ์	๑๑๓ ม.๔ ต.คอนตรอ อ.เฉลิมพระเกียรติ จ.นครศรีธรรมราช	๔	คอนตรอ	เฉลิมพระเกียรติ	นครศรีธรรมราช	๑๓๙/๑๒๐๘	
๓๕	นางเขียน ชูหนู และผู้ถือกรรมสิทธิ์ร่วม	๒ ม.๔ ต.คอนตรอ อ.เฉลิมพระเกียรติ จ.นครศรีธรรมราช	๔	คอนตรอ	เฉลิมพระเกียรติ	นครศรีธรรมราช	๑๔๗/๑๒๐๘	
๓๖	นายชาติ ศรีคง	๕๐๔/๑ ม.๒ ต.ทางพูน อ.เฉลิมพระเกียรติ จ.นครศรีธรรมราช	๔	คอนตรอ	เฉลิมพระเกียรติ	นครศรีธรรมราช	๑๔๙/๑๒๐๘	
๓๗	นางสาวจันทน์ ชัยคล้าย	๑๑๘ ม.๔ ต.คอนตรอ อ.เฉลิมพระเกียรติ จ.นครศรีธรรมราช	๑	คอนตรอ	เฉลิมพระเกียรติ	นครศรีธรรมราช	๑๑๑/๑๒๐๘	
๓๘	นายคล้าย ปลอดอินทร์	๒๑๓/๑ ม.๑ ต.คอนตรอ อ.เฉลิมพระเกียรติ จ.นครศรีธรรมราช	๑	คอนตรอ	เฉลิมพระเกียรติ	นครศรีธรรมราช	๑๐๖/๑๒๐๘	
๓๙	นายแดง ปลอดอินทร์	๙๒/๑ ม.๑ ต.คอนตรอ อ.เฉลิมพระเกียรติ จ.นครศรีธรรมราช	๑	คอนตรอ	เฉลิมพระเกียรติ	นครศรีธรรมราช	๑๐๑.๑/๑๒๐๘	
๔๐	นางสมจิตร เอียดพล	๒๙/๑ ม.๓ ต.มะม่วงสองต้น อ.เมือง จ.นครศรีธรรมราช	๑	คอนตรอ	เฉลิมพระเกียรติ	นครศรีธรรมราช	๑๐๐.๑/๑๒๐๘	
๔๑	นายโถม เอียดแป้น	๗๑ ม.๖ ต.ทางพูน อ.เฉลิมพระเกียรติ จ.นครศรีธรรมราช	๔	คอนตรอ	เฉลิมพระเกียรติ	นครศรีธรรมราช	๑๗๑.๒/๑๒๐๘	
๔๒	นางสอด เกลี้ยงชู	๑๑๕ ม.๔ ต.คอนตรอ อ.เฉลิมพระเกียรติ จ.นครศรีธรรมราช	๔	คอนตรอ	เฉลิมพระเกียรติ	นครศรีธรรมราช	๑๗๐.๑/๑๒๐๘	
๔๓	นายต้อง ดวงใหญ่	๑๙ ม.๒ ต.คอนตรอ อ.เฉลิมพระเกียรติ จ.นครศรีธรรมราช	๔	คอนตรอ	เฉลิมพระเกียรติ	นครศรีธรรมราช	๑๖๘/๑๒๐๘	
๔๔	นายริน อ่อนคำ	๙๕ ม.๑ ต.ทางพูน อ.เฉลิมพระเกียรติ จ.นครศรีธรรมราช	๔	คอนตรอ	เฉลิมพระเกียรติ	นครศรีธรรมราช	๑๖๓/๑๒๐๘	
๔๕	นางสาตี ทองพริก	๗๖๑ ม.๑ ต.คอนตรอ อ.เฉลิมพระเกียรติ จ.นครศรีธรรมราช	๔	คอนตรอ	เฉลิมพระเกียรติ	นครศรีธรรมราช	๑๖๔/๑๒๐๘	
๔๖	นายสุชาติ แก้วมาก	๕๘ ม.๒ ต.ทางพูน อ.เฉลิมพระเกียรติ จ.นครศรีธรรมราช	๔	คอนตรอ	เฉลิมพระเกียรติ	นครศรีธรรมราช	๑๕๙/๑๒๐๘	
๔๗	นายจตุร ช่วยสงค์	๔ ม.๒ ต.คอนตรอ อ.เฉลิมพระเกียรติ จ.นครศรีธรรมราช	๔	คอนตรอ	เฉลิมพระเกียรติ	นครศรีธรรมราช	๑๕๗/๑๒๐๘	
๔๘	นางจกริก สุขสวัสดิ์	๔๗ ม.๔ ต.คอนตรอ อ.เฉลิมพระเกียรติ จ.นครศรีธรรมราช	๔	คอนตรอ	เฉลิมพระเกียรติ	นครศรีธรรมราช	๑๕๖/๑๒๐๘	
๔๙	นางอารีย์ สิริแก้ว	๒๓/๑ ม.๔ ต.คอนตรอ อ.เฉลิมพระเกียรติ จ.นครศรีธรรมราช	๔	คอนตรอ	เฉลิมพระเกียรติ	นครศรีธรรมราช	๑๒๖/๑๒๐๘	
๕๐	นางอุไร พุ่มทิม	๓๒ ม.๑ ต.สวนหลวง อ.เฉลิมพระเกียรติ จ.นครศรีธรรมราช	๔	คอนตรอ	เฉลิมพระเกียรติ	นครศรีธรรมราช	๑๒๕/๑๒๐๘	

บัญชีรายชื่อเจ้าของที่ดินแนบท้ายประกาศคณะกรรมการจัดรูปที่ดินกลาง

เรื่อง กำหนดให้ท้องที่ตำบลคอนตรอ อำเภอเฉลิมพระเกียรติ จังหวัดนครศรีธรรมราช เป็นเขตโครงการจัดรูปที่ดิน พ.ศ. ๒๕๖๖

ลำดับที่	ชื่อ - สกุล	ที่อยู่	ที่ดินตั้งอยู่				หมายเลข	หมายเหตุ
			หมู่ที่	ตำบล	อำเภอ	จังหวัด	แปลงจัดรูปที่ดิน	
๕๑	นายทวี พรรณรังษี	๓๐/๑ ม.๔ ต.คอนตรอ อ.เฉลิมพระเกียรติ จ.นครศรีธรรมราช	๔	คอนตรอ	เฉลิมพระเกียรติ	นครศรีธรรมราช	๑๒๔/๑๒๐๘	
๕๒	นายทวี พรรณรังษี และผู้ถือกรรมสิทธิ์รวม	๓๐/๑ ม.๔ ต.คอนตรอ อ.เฉลิมพระเกียรติ จ.นครศรีธรรมราช	๔	คอนตรอ	เฉลิมพระเกียรติ	นครศรีธรรมราช	๑๒๓/๑๒๐๘	
๕๓	นายพ็อง แก้วพริก และผู้ถือกรรมสิทธิ์รวม	๑๐๙ ม.๔ ต.คอนตรอ อ.เฉลิมพระเกียรติ จ.นครศรีธรรมราช	๔	คอนตรอ	เฉลิมพระเกียรติ	นครศรีธรรมราช	๑๐๘/๑๒๐๘	
๕๔	นางสมบูรณ์ ยะกะชัย	๓๕ ม.๔ ต.คอนตรอ อ.เฉลิมพระเกียรติ จ.นครศรีธรรมราช	๔	คอนตรอ	เฉลิมพระเกียรติ	นครศรีธรรมราช	๑๐๖/๑๒๐๘	
๕๕	นางอารี ภิญโญรัตนโชติ	๔๘/๙๖ ต.โพธิ์เสด็จ อ.เมือง จ.นครศรีธรรมราช	๔	คอนตรอ	เฉลิมพระเกียรติ	นครศรีธรรมราช	๑๐๑/๑๒๐๘	
๕๖	นายเอื้อน เอี่ยมโอ	๙๙/๑ ม.๑ ต.คอนตรอ อ.เฉลิมพระเกียรติ จ.นครศรีธรรมราช	๒	คอนตรอ	เฉลิมพระเกียรติ	นครศรีธรรมราช	๒๙.๒/๑๔๐๖	
๕๗	นางสาย ดวงใหญ่	๑๙ ม.๒ ต.คอนตรอ อ.เฉลิมพระเกียรติ จ.นครศรีธรรมราช	๔	คอนตรอ	เฉลิมพระเกียรติ	นครศรีธรรมราช	๑๖๙/๑๒๐๘	
๕๘	นางเอื้อน ทองไสยพร	๕๗ ม.๔ ต.คอนตรอ อ.เฉลิมพระเกียรติ จ.นครศรีธรรมราช	๔	คอนตรอ	เฉลิมพระเกียรติ	นครศรีธรรมราช	๑๖๗/๑๒๐๘	
๕๙	นายเนตร วัตสี	๙ ม.๒ ต.คอนตรอ อ.เฉลิมพระเกียรติ จ.นครศรีธรรมราช	๔	คอนตรอ	เฉลิมพระเกียรติ	นครศรีธรรมราช	๑๕๘+๑๕๘.๑/๑๒๐๘	
๖๐	นายจำรัส ฤทธิพรดี (ผจก.มรดกนายสวัสดิ์ ศรีจาระ)	๒๒๙/๑ ม.๖ ต.ทางพูน อ.เฉลิมพระเกียรติ จ.นครศรีธรรมราช	๔	คอนตรอ	เฉลิมพระเกียรติ	นครศรีธรรมราช	๑๑๒.๒/๑๒๐๘	
๖๑	นายประทีป อ่อนคำ	๑๑๖ ม.๔ ต.คอนตรอ อ.เฉลิมพระเกียรติ จ.นครศรีธรรมราช	๔	คอนตรอ	เฉลิมพระเกียรติ	นครศรีธรรมราช	๑๘๖/๑๒๐๘	
๖๒	นายเสวียน สนแก้ว	๑๒๔ ม.๔ ต.คอนตรอ อ.เฉลิมพระเกียรติ จ.นครศรีธรรมราช	๔	คอนตรอ	เฉลิมพระเกียรติ	นครศรีธรรมราช	๑๘๕/๑๒๐๘	
๖๓	นางหวง แก้วขลิ	๑๐๙ ม.๔ ต.คอนตรอ อ.เฉลิมพระเกียรติ จ.นครศรีธรรมราช	๔	คอนตรอ	เฉลิมพระเกียรติ	นครศรีธรรมราช	๑๗๖+๑๗๗+๑๗๗.๑/๑๒๐๘	
๖๔	นางวรรณ คำเอียด	๗/๑ ม.๔ ต.คอนตรอ อ.เฉลิมพระเกียรติ จ.นครศรีธรรมราช	๔	คอนตรอ	เฉลิมพระเกียรติ	นครศรีธรรมราช	๑๗๔+๑๗๕/๑๒๐๘	
๖๕	นางปิ่น ช่วยสง	๑๒๑ ม.๔ ต.คอนตรอ อ.เฉลิมพระเกียรติ จ.นครศรีธรรมราช	๔	คอนตรอ	เฉลิมพระเกียรติ	นครศรีธรรมราช	๑๗๑+๑๗๒/๑๒๐๘	
๖๖	นางประจิม คำทอง	๔๕ ม.๔ ต.คอนตรอ อ.เฉลิมพระเกียรติ จ.นครศรีธรรมราช	๔	คอนตรอ	เฉลิมพระเกียรติ	นครศรีธรรมราช	๑๗๐/๑๒๐๘	
๖๗	นายสมบูรณ์ แก้วขลิ	๕๑/๔๓ ม.๑ ต.ท่าตำหนัก อ.นครชัยศรี จ.นครปฐม	๔	คอนตรอ	เฉลิมพระเกียรติ	นครศรีธรรมราช	๑๖๔/๑๒๐๘	
๖๘	จำลิบเอกบุรณ์ ศิริแก้ว และผู้ถือกรรมสิทธิ์รวม	๑๓๕ ม.๔ ต.คอนตรอ อ.เฉลิมพระเกียรติ จ.นครศรีธรรมราช	๔	คอนตรอ	เฉลิมพระเกียรติ	นครศรีธรรมราช	๑๖๓/๑๒๐๘	
๖๙	นางหึ่ง แรมวิโรจน์	๙๔ ม.๑ ต.ทางพูน อ.เฉลิมพระเกียรติ จ.นครศรีธรรมราช	๔	คอนตรอ	เฉลิมพระเกียรติ	นครศรีธรรมราช	๑๕๘+๑๕๙/๑๒๐๘	
๗๐	นางรุ่งทิพย์ บัวเพชร	๒/๔๙๒ ม.๖ ต.เสาชงหิน อ.บางใหญ่ จ.นนทบุรี	๑	คอนตรอ	เฉลิมพระเกียรติ	นครศรีธรรมราช	๘๙.๑/๑๒๐๘	
๗๑	นายบุญเสริม ทองปลับ	๓๑๒ ม.๑ ต.คอนตรอ อ.เฉลิมพระเกียรติ จ.นครศรีธรรมราช	๑	คอนตรอ	เฉลิมพระเกียรติ	นครศรีธรรมราช	๙๐.๑/๑๒๐๘	
๗๒	นางสาวดวงนภา เกิดวัดวัง	๑๖๕ ม.๑ ต.คอนตรอ อ.เฉลิมพระเกียรติ จ.นครศรีธรรมราช	๑	คอนตรอ	เฉลิมพระเกียรติ	นครศรีธรรมราช	๘๘.๑/๑๒๐๘	
๗๓	นายอนันต์ ปลอดอินทร์	๓๘๓ ม.๓ ต.ทางพูน อ.เฉลิมพระเกียรติ จ.นครศรีธรรมราช	๑	คอนตรอ	เฉลิมพระเกียรติ	นครศรีธรรมราช	๙๙.๑/๑๒๐๘	
๗๔	นางสาวแก้ว จันทร์นาค	๗๗/๑ ม.๙ ต.คอนตรอ อ.เฉลิมพระเกียรติ จ.นครศรีธรรมราช	๑	คอนตรอ	เฉลิมพระเกียรติ	นครศรีธรรมราช	๑๐๒/๑๒๐๘	
๗๕	นางปราณี ดีหนู	๔ ม.๔ ต.คอนตรอ อ.เฉลิมพระเกียรติ จ.นครศรีธรรมราช	๔	คอนตรอ	เฉลิมพระเกียรติ	นครศรีธรรมราช	๒๒/๑๔๐๘	

บัญชีรายชื่อเจ้าของที่ดินแนบท้ายประกาศคณะกรรมการจัดรูปที่ดินกลาง

เรื่อง กำหนดให้ท้องที่ตำบลคอนตอ อำเภอลำปาง จังหวัดนครศรีธรรมราช เป็นเขตโครงการจัดรูปที่ดิน พ.ศ. ๒๕๖๖

ลำดับที่	ชื่อ - สกุล	ที่อยู่	ที่ดินตั้งอยู่				หมายเลข	หมายเหตุ
			หมู่ที่	ตำบล	อำเภอ	จังหวัด	แปลงจัดรูปที่ดิน	
๗๖	นายวิลาศ ปะนรินทร์	๑๔ ม.๒ ต.คอนตอ อ.เฉลิมพระเกียรติ จ.นครศรีธรรมราช	๔	คอนตอ	เฉลิมพระเกียรติ	นครศรีธรรมราช	๒๓/๑๔๐๘	
๗๗	นายพร้อย ปลอดอินทร์	๑๗๖ ม.๑ ต.คอนตอ อ.เฉลิมพระเกียรติ จ.นครศรีธรรมราช	๑	คอนตอ	เฉลิมพระเกียรติ	นครศรีธรรมราช	๑๐๔/๑๒๐๘	
๗๘	นายบุญเลิศ นาคบรรจง	๒๒ ม.๑ ต.คอนตอ อ.เฉลิมพระเกียรติ จ.นครศรีธรรมราช	๔	คอนตอ	เฉลิมพระเกียรติ	นครศรีธรรมราช	๑๐๓/๑๒๐๘	
๗๙	นางประทุม จันทร์หวาน	๖๗๙ ม.๑ ต.ทางพูน อ.เฉลิมพระเกียรติ จ.นครศรีธรรมราช	๔	คอนตอ	เฉลิมพระเกียรติ	นครศรีธรรมราช	๑๐๕/๑๒๐๘	
๘๐	นายเต็ม เกตุแก้ว	๖๗๙ ม.๑ ต.ทางพูน อ.เฉลิมพระเกียรติ จ.นครศรีธรรมราช	๔	คอนตอ	เฉลิมพระเกียรติ	นครศรีธรรมราช	๑๑๒/๑๒๐๘	
๘๑	นายจบ มะเอียด	๕๐๖ ม.๑ ต.ทางพูน อ.เฉลิมพระเกียรติ จ.นครศรีธรรมราช	๔	คอนตอ	เฉลิมพระเกียรติ	นครศรีธรรมราช	๑๒๓/๑๒๐๘	
๘๒	นายวิเชียร อมรคุณ	๘๕/๒ ม.๒ ต.ท่าเรือ อ.เมือง จ.นครศรีธรรมราช	๔	คอนตอ	เฉลิมพระเกียรติ	นครศรีธรรมราช	๓๐/๑๔๐๘	
๘๓	นางไล่ สิงห์ช่วย	๖๐๔ ม.๑ ต.ทางพูน อ.เฉลิมพระเกียรติ จ.นครศรีธรรมราช	๔	คอนตอ	เฉลิมพระเกียรติ	นครศรีธรรมราช	๓๑/๑๔๐๘	
๘๔	นายบัญชา ชัยคล้าย	๑๑๔ ม.๔ ต.คอนตอ อ.เฉลิมพระเกียรติ จ.นครศรีธรรมราช	๔	คอนตอ	เฉลิมพระเกียรติ	นครศรีธรรมราช	๕๕/๑๔๐๘	
๘๕	นางสาวสุจินต์ สงทอง	๗๘ ม.๑ ต.ทางพูน อ.เฉลิมพระเกียรติ จ.นครศรีธรรมราช	๔	คอนตอ	เฉลิมพระเกียรติ	นครศรีธรรมราช	๑๒๔/๑๒๐๘	
๘๖	นางจิต สงทอง	๗๘ ม.๑ ต.ทางพูน อ.เฉลิมพระเกียรติ จ.นครศรีฯ	๔	คอนตอ	เฉลิมพระเกียรติ	นครศรีธรรมราช	๕๕/๑๔๐๘	
๘๗	นางสมใจ มากสุข	๓๔ ม.๔ ต.คอนตอ อ.เฉลิมพระเกียรติ จ.นครศรีธรรมราช	๔	คอนตอ	เฉลิมพระเกียรติ	นครศรีธรรมราช	๑๓๕/๑๒๐๘	
๘๘	นางประภาศรี จิตต์พิศาล	๗ ม.๔ ต.คอนตอ อ.เฉลิมพระเกียรติ จ.นครศรีธรรมราช	๔	คอนตอ	เฉลิมพระเกียรติ	นครศรีธรรมราช	๕๖/๑๔๐๘	
๘๙	นางจาย สระศรี	๗๕๖ ม.๑ ต.ทางพูน อ.เฉลิมพระเกียรติ จ.นครศรีธรรมราช	๔	คอนตอ	เฉลิมพระเกียรติ	นครศรีธรรมราช	๑๓๖/๑๒๐๘	
๙๐	นายจิตร หนูสมจิตร	๑๒๑ ม.๓ ต.ท้ายสำเภา อ.พระพรหม จ.นครศรีธรรมราช	๔	คอนตอ	เฉลิมพระเกียรติ	นครศรีธรรมราช	๕๘/๑๔๐๘	
๙๑	นายเคียง ขุนพารเพ็ง	๒๗/๑ ม.๔ ต.คอนตอ อ.เฉลิมพระเกียรติ จ.นครศรีธรรมราช	๔	คอนตอ	เฉลิมพระเกียรติ	นครศรีธรรมราช	๕๗+๖๓/๑๔๐๘	
๙๒	นางสาวเอื้อ จำโอษฐ์	๘๘ ม.๑ ต.ทางพูน อ.เฉลิมพระเกียรติ จ.นครศรีธรรมราช	๔	คอนตอ	เฉลิมพระเกียรติ	นครศรีธรรมราช	๑๓๖+๑๔๐.๑/๑๒๐๘	
๙๓	นางตา จักข์แจ้ง	๔๐๓ ม.๑ ต.คอนตอ อ.เฉลิมพระเกียรติ จ.นครศรีธรรมราช	๔	คอนตอ	เฉลิมพระเกียรติ	นครศรีธรรมราช	๖๒/๑๔๐๘	
๙๔	นางผ่องศรี นาคเอียด	๘๘/๑ ม.๑ ต.ทางพูน อ.เฉลิมพระเกียรติ จ.นครศรีธรรมราช	๔	คอนตอ	เฉลิมพระเกียรติ	นครศรีธรรมราช	๑๔๕/๑๒๐๘	
๙๕	นายเสมอ สุขสวัสดิ์	๑๓๓ ม.๔ ต.คอนตอ อ.เฉลิมพระเกียรติ จ.นครศรีธรรมราช	๔	คอนตอ	เฉลิมพระเกียรติ	นครศรีธรรมราช	๑๔๖/๑๒๐๘	
๙๖	นายท้าย บุญส่ง	๓๗ ม.๕ ต.คอนตอ อ.เฉลิมพระเกียรติ จ.นครศรีธรรมราช	๔	คอนตอ	เฉลิมพระเกียรติ	นครศรีธรรมราช	๙๔/๑๔๐๘	
๙๗	นางหนูคล้าย สงขุม	๙๑ ม.๑ ต.ทางพูน อ.เฉลิมพระเกียรติ จ.นครศรีธรรมราช	๔	คอนตอ	เฉลิมพระเกียรติ	นครศรีธรรมราช	๙๕+๙๖/๑๔๐๘	
๙๘	นายสุนทร โท้วณจะ	๕๘ ม.๔ ต.คอนตอ อ.เฉลิมพระเกียรติ จ.นครศรีธรรมราช	๔	คอนตอ	เฉลิมพระเกียรติ	นครศรีธรรมราช	๙๙+๑๐๐/๑๔๐๘	
๙๙	นางบอน โท้วณจะ	๙๖ ม. ต.ทางพูน อ.เฉลิมพระเกียรติ จ.นครศรีธรรมราช	๔	คอนตอ	เฉลิมพระเกียรติ	นครศรีธรรมราช	๑๐๒/๑๔๐๘	
๑๐๐	นายกมล ชัยคล้าย	๑๑๙ ม.๔ ต.คอนตอ อ.เฉลิมพระเกียรติ จ.นครศรีธรรมราช	๔	คอนตอ	เฉลิมพระเกียรติ	นครศรีธรรมราช	๑๐๕/๑๔๐๘	

บัญชีรายชื่อเจ้าของที่ดินแนบท้ายประกาศคณะกรรมการจัดรูปที่ดินกลาง

เรื่อง กำหนดให้ท้องที่ตำบลคอนตรอ อำเภอเฉลิมพระเกียรติ จังหวัดนครศรีธรรมราช เป็นเขตโครงการจัดรูปที่ดิน พ.ศ. ๒๕๖๖

ลำดับที่	ชื่อ - สกุล	ที่อยู่	ที่ดินตั้งอยู่				หมายเลข	หมายเหตุ
			หมู่ที่	ตำบล	อำเภอ	จังหวัด	แปลงจัดรูปที่ดิน	
๑๐๑	นายหับ เอี่ยมโอ	๗๕๓ ม.๑ ต.ทางพูน อ.เฉลิมพระเกียรติ จ.นครศรีธรรมราช	๔	คอนตรอ	เฉลิมพระเกียรติ	นครศรีธรรมราช	๑๘๓/๑๒๐๘+๑๐๗/๑๔๐๘	
๑๐๒	นายอัม เอี่ยมโอ	๗๓๙ ม.๑ ต.ทางพูน อ.เฉลิมพระเกียรติ จ.นครศรีธรรมราช	๔	คอนตรอ	เฉลิมพระเกียรติ	นครศรีธรรมราช	๑๐๙/๑๔๐๘	
๑๐๓	นายเจริญ นาคเอียด	๘๘/๑ ม.๑ ต.ทางพูน อ.เฉลิมพระเกียรติ จ.นครศรีธรรมราช	๔	คอนตรอ	เฉลิมพระเกียรติ	นครศรีธรรมราช	๑๒๒/๑๔๐๘	
๑๐๔	นายทราบ มั่นดวง	๑๗๒ ม.๑ ต.คอนตรอ อ.เฉลิมพระเกียรติ จ.นครศรีธรรมราช	๑	คอนตรอ	เฉลิมพระเกียรติ	นครศรีธรรมราช	๘๑.๑/๑๒๐๘	
๑๐๕	นางชะอ้อน อ่อนคำ และผู้ถือกรรมสิทธิ์รวม	๑๐๐/๕ ม.๑ ต.ทางพูน อ.เฉลิมพระเกียรติ จ.นครศรีธรรมราช	๔	คอนตรอ	เฉลิมพระเกียรติ	นครศรีธรรมราช	๒๙/๑๔๐๘	
๑๐๖	นายเคลื่อน สมสุข	๖๗ ม.๑ ต.คอนตรอ อ.เฉลิมพระเกียรติ จ.นครศรีธรรมราช	๑	คอนตรอ	เฉลิมพระเกียรติ	นครศรีธรรมราช	๒๗/๑๔๐๘	
๑๐๗	นางจ่วน คำเอียด	๗/๑ ม.๔ ต.คอนตรอ อ.เฉลิมพระเกียรติ จ.นครศรีธรรมราช	๔	คอนตรอ	เฉลิมพระเกียรติ	นครศรีธรรมราช	๖๑/๑๔๐๘	
๑๐๘	นายอักษร พูนพั่ง	๒๐๔ ม.๒ ต.คอนตรอ อ.เฉลิมพระเกียรติ จ.นครศรีธรรมราช	๔	คอนตรอ	เฉลิมพระเกียรติ	นครศรีธรรมราช	๑๗๓.๑/๑๔๐๘	
๑๐๙	นางรัตนา สนธิจิตร	๙๘ ม.๔ ต.คอนตรอ อ.เฉลิมพระเกียรติ จ.นครศรีธรรมราช	๔	คอนตรอ	เฉลิมพระเกียรติ	นครศรีธรรมราช	๑๖๑/๑๔๐๘	
๑๑๐	นางสาวเรวดี แก้วคง	๙๘ ม.๔ ต.คอนตรอ อ.เฉลิมพระเกียรติ จ.นครศรีธรรมราช	๔	คอนตรอ	เฉลิมพระเกียรติ	นครศรีธรรมราช	๑๖๐/๑๔๐๘	
๑๑๑	นายสุชาติ ปลอดอ่อน	๕๑๒ ม.๑ ต.ทางพูน อ.เฉลิมพระเกียรติ จ.นครศรีธรรมราช	๔	คอนตรอ	เฉลิมพระเกียรติ	นครศรีธรรมราช	๑๕๔/๑๔๐๘	
๑๑๒	นางเปลื้อง ศรีเกิด	๓๓ ม.๖ ต.กุแหระ อ.ทุ่งใหญ่ จ.นครศรีธรรมราช	๔	คอนตรอ	เฉลิมพระเกียรติ	นครศรีธรรมราช	๑๓๔/๑๔๐๘	
๑๑๓	นางเนาวรัตน์ คล้ายดวง	๔๖/๒ ม.๑๕ ต.ท่าเรือ อ.เมืองนครศรีฯ จ.นครศรีธรรมราช	๔	คอนตรอ	เฉลิมพระเกียรติ	นครศรีธรรมราช	๑๓๓/๑๔๐๘	
๑๑๔	นางเรณู บัวขาว	๑๐๘/๑ ม.๕ ต.คันชูลี อ.ท่าชนะ จ.สุราษฎร์ธานี	๔	คอนตรอ	เฉลิมพระเกียรติ	นครศรีธรรมราช	๑๓๒/๑๔๐๘	
๑๑๕	นางสรา หมื่นหนู	๖๖/๖๓ ม.๔ ต.บางเมืองใหม่ อ.เมือง จ.สมุทรปราการ	๔	คอนตรอ	เฉลิมพระเกียรติ	นครศรีธรรมราช	๑๓๐/๑๔๐๘	
๑๑๖	นางประมุข คักคี่สม	๑๑๖ ม.๖ ต.ท่าเรือ อ.เมือง จ.นครศรีธรรมราช	๔	คอนตรอ	เฉลิมพระเกียรติ	นครศรีธรรมราช	๑๒๘/๑๔๐๘	
๑๑๗	นายตวัน เกลี้ยงชู	๕๑๗ ม.๑ ต.ทางพูน อ.เฉลิมพระเกียรติ จ.นครศรีธรรมราช	๔	คอนตรอ	เฉลิมพระเกียรติ	นครศรีธรรมราช	๑๒๒/๑๔๐๘	
๑๑๘	นายอำนาจ จงไกรจักร์	๘๒/๑ ม.๑ ต.ทางพูน อ.เฉลิมพระเกียรติ จ.นครศรีธรรมราช	๔	คอนตรอ	เฉลิมพระเกียรติ	นครศรีธรรมราช	๑๑๐/๑๔๐๘	
๑๑๙	นายฟอง แก้วขลิค	๑๐๙ ม.๔ ต.คอนตรอ อ.เฉลิมพระเกียรติ จ.นครศรีธรรมราช	๔	คอนตรอ	เฉลิมพระเกียรติ	นครศรีธรรมราช	๑๐๔/๑๔๐๘	
๑๒๐	นายหวัง ทองเหลือ	๓๑/๒ ม.๒ ต.ทางพูน อ.เฉลิมพระเกียรติ จ.นครศรีธรรมราช	๔	คอนตรอ	เฉลิมพระเกียรติ	นครศรีธรรมราช	๑๐๓/๑๔๐๘	
๑๒๑	นายสุชาติ แก้วมาก	๕๘ ม.๒ ต.ทางพูน อ.เฉลิมพระเกียรติ จ.นครศรีธรรมราช	๔	คอนตรอ	เฉลิมพระเกียรติ	นครศรีธรรมราช	๙๘/๑๔๐๘	
๑๒๒	นายงยุทธ สายควนเกย	๑๓๕ ม.๒ ต.ควนชะลิก อ.หัวไทร จ.นครศรีธรรมราช	๔	คอนตรอ	เฉลิมพระเกียรติ	นครศรีธรรมราช	๙๗/๑๔๐๘	
๑๒๓	นายห้อง คล้ายทอง	๑๐๗ ม.๗ ต.ชะเมา อ.ปากพนัง จ.นครศรีธรรมราช	๔	คอนตรอ	เฉลิมพระเกียรติ	นครศรีธรรมราช	๖๐+๙๓/๑๔๐๘	
๑๒๔	นายเฉลียว ยมแก้ว	๙๗ ม.๗ ต.ชะเมา อ.ปากพนัง จ.นครศรีธรรมราช	๔	คอนตรอ	เฉลิมพระเกียรติ	นครศรีธรรมราช	๖๔/๑๔๐๘	
๑๒๕	นางพรพิศ รัตนบุษย์	๒๗๑/๑๗๙ ม.๕ ต.ทางพูน อ.เฉลิมพระเกียรติ จ.นครศรีธรรมราช	๔	คอนตรอ	เฉลิมพระเกียรติ	นครศรีธรรมราช	๕๙/๑๔๐๘	

บัญชีรายชื่อเจ้าของที่ดินแนบท้ายประกาศคณะกรรมการจัดรูปที่ดินกลาง

เรื่อง กำหนดให้ท้องที่ตำบลคอนตอ อำเภอลำปาง จังหวัดนครราชสีมา เป็นเขตโครงการจัดรูปที่ดิน พ.ศ. ๒๕๖๖

ลำดับที่	ชื่อ - สกุล	ที่อยู่	ที่ดินตั้งอยู่				หมายเลข แปลงจัดรูปที่ดิน	หมายเหตุ
			หมู่ที่	ตำบล	อำเภอ	จังหวัด		
๑๒๖	นายประจวบ หนูแก้ว	๒๘/๑ ม.๔ ต.คอนตอ อ.เฉลิมพระเกียรติ จ.นครราชสีมา	๔	คอนตอ	เฉลิมพระเกียรติ	นครราชสีมา	๑๕๕/๑๔๐๘	
๑๒๗	นางหนูวาด ใจสูงเนิน	๕๐/๓ ม.๕ ต.บางพระเหนือ อ.ละหาน จ.ระนอง	๔	คอนตอ	เฉลิมพระเกียรติ	นครราชสีมา	๑๓๑/๑๔๐๘	
๑๒๘	นางสาวนิรวัน ทองกลิ่น	๑๑ ม.๔ ต.คอนตอ อ.เฉลิมพระเกียรติ จ.นครราชสีมา	๔	คอนตอ	เฉลิมพระเกียรติ	นครราชสีมา	๑๓๑.๑/๑๔๐๘	
๑๒๙	นางจำเป็น อ่อนคำ	๔๐/๑ ม.๔ ต.คอนตอ อ.เฉลิมพระเกียรติ จ.นครราชสีมา	๔	คอนตอ	เฉลิมพระเกียรติ	นครราชสีมา	๑๒๗/๑๔๐๘	
๑๓๐	นางสาววาสนา ทองใสพร	๓๘ ม.๑ ต.ทางพูน อ.เฉลิมพระเกียรติ จ.นครราชสีมา	๔	คอนตอ	เฉลิมพระเกียรติ	นครราชสีมา	๑๖๑.๑/๑๒๐๘	
๑๓๑	นางอุบล ชูเสน	๑๑ ม.๑ ต.ทางพูน อ.เฉลิมพระเกียรติ จ.นครราชสีมา	๔	คอนตอ	เฉลิมพระเกียรติ	นครราชสีมา	๑๖๖.๑/๑๒๐๘	
๑๓๒	นายบรรจบ สมคง และผู้ถือกรรมสิทธิ์รวม	๘๒ ม.๑ ต.ทางพูน อ.เฉลิมพระเกียรติ จ.นครราชสีมา	๔	คอนตอ	เฉลิมพระเกียรติ	นครราชสีมา	๑๖๗.๑/๑๒๐๘	
๑๓๓	นายประจวบ หนูแก้ว (ผู้จัดการมรดก นางเนียน หนูแก้ว)	๒๘/๑ ม.๑ ต.คอนตอ อ.เฉลิมพระเกียรติ จ.นครราชสีมา	๔	คอนตอ	เฉลิมพระเกียรติ	นครราชสีมา	๑๗๓.๑/๑๒๐๘	
๑๓๔	นางเคลือน นุ่มด้วง	๕๑ ม.๔ ต.คอนตอ อ.เฉลิมพระเกียรติ จ.นครราชสีมา	๔	คอนตอ	เฉลิมพระเกียรติ	นครราชสีมา	๑๗๘.๑/๑๒๐๘	
๑๓๕	นางสาวจำนงค์ ชัยคล้าย	๑๑๘ ม.๔ ต.คอนตอ อ.เฉลิมพระเกียรติ จ.นครราชสีมา	๔	คอนตอ	เฉลิมพระเกียรติ	นครราชสีมา	๑๗๙.๑/๑๒๐๘	
๑๓๖	นายนิรวัน ปะนะรัตน์	๑ ม.๔ ต.คอนตอ อ.เฉลิมพระเกียรติ จ.นครราชสีมา	๔	คอนตอ	เฉลิมพระเกียรติ	นครราชสีมา	๑๘๘/๑๒๐๘	
๑๓๗	นายประทีป อ่อนคำ	๑๑๖ ม.๔ ต.คอนตอ อ.เฉลิมพระเกียรติ จ.นครราชสีมา	๔	คอนตอ	เฉลิมพระเกียรติ	นครราชสีมา	๑๘๗/๑๒๐๘	
๑๓๘	นายจรัส ฤทธิพรดี (ผู้จัดการมรดก นายสวัสดิ์ ศรีจาระ)	๒๒๙/๑ ม.๖ ต.ทางพูน อ.เฉลิมพระเกียรติ จ.นครราชสีมา	๔	คอนตอ	เฉลิมพระเกียรติ	นครราชสีมา	๑๑๒.๑/๑๒๐๘	
๑๓๙	นางจิต สูงทอง	๗๘ ม.๑ ต.ทางพูน อ.เฉลิมพระเกียรติ จ.นครราชสีมา	๔	คอนตอ	เฉลิมพระเกียรติ	นครราชสีมา	๑๖๐.๑/๑๒๐๘	
๑๔๐	นางหนูเรียง แซ่อึ้ง	๒๒ ม.๔ ต.คอนตอ อ.เฉลิมพระเกียรติ จ.นครราชสีมา	๔	คอนตอ	เฉลิมพระเกียรติ	นครราชสีมา	๑๕๒.๑/๑๒๐๘	
๑๔๑	นายชุม กลับศรี	๑๘ ม.๔ ต.คอนตอ อ.เฉลิมพระเกียรติ จ.นครราชสีมา	๔	คอนตอ	เฉลิมพระเกียรติ	นครราชสีมา	๑๕๑.๑/๑๒๐๘	
๑๔๒	นายเลื่อน ไชยแก้ว	๔๔๔/๑ ม.๖ ต.ท่าเรือ อ.เมือง จ.นครราชสีมา	๑	คอนตอ	เฉลิมพระเกียรติ	นครราชสีมา	๙๘/๑๒๐๘	
๑๔๓	นายจำนงค์ วิเชียร	๑๗ ม.๔ ต.คอนตอ อ.เฉลิมพระเกียรติ จ.นครราชสีมา	๔	คอนตอ	เฉลิมพระเกียรติ	นครราชสีมา	๑๕๐/๑๒๐๘	
๑๔๔	นายสมบูรณ์ วิเชียร	๑๗ ม.๔ ต.คอนตอ อ.เฉลิมพระเกียรติ จ.นครราชสีมา	๔	คอนตอ	เฉลิมพระเกียรติ	นครราชสีมา	๑๔๑.๑/๑๒๐๘	
๑๔๕	นางระเบียบ จำโอบฐู	๗๕๖ ม.๑ ต.ทางพูน อ.เฉลิมพระเกียรติ จ.นครราชสีมา	๔	คอนตอ	เฉลิมพระเกียรติ	นครราชสีมา	๑๔๒/๑๒๐๘	
๑๔๖	ร้อยตำรวจตรีสาวท พาลีกันท์	๓/๑ ม.๔ ต.คอนตอ อ.เฉลิมพระเกียรติ จ.นครราชสีมา	๔	คอนตอ	เฉลิมพระเกียรติ	นครราชสีมา	๑๓๐.๑/๑๒๐๘	
๑๔๗	นายบุญกุล จันทร์วงศ์	๔๕๐/๓ ม.๑ ต.ร่อนพิบูลย์ อ.ร่อนพิบูลย์ จ.นครราชสีมา	๔	คอนตอ	เฉลิมพระเกียรติ	นครราชสีมา	๑๒๙.๑/๑๒๐๘	
๑๔๘	นายพีรพัศ กาญจนตลอด	๕๕๖ ม.๓ ต.ขามใหญ่ อ.เมือง จ.อุบลราชธานี	๔	คอนตอ	เฉลิมพระเกียรติ	นครราชสีมา	๑๒๘.๑/๑๒๐๘	
๑๔๙	นางอุดม สิริแก้ว	๑๓๕ ม.๔ ต.คอนตอ อ.เฉลิมพระเกียรติ จ.นครราชสีมา	๔	คอนตอ	เฉลิมพระเกียรติ	นครราชสีมา	๑๖๖/๑๒๐๘	
๑๕๐	นางประจิม คำทอง	๔๕ ม.๔ ต.คอนตอ อ.เฉลิมพระเกียรติ จ.นครราชสีมา	๔	คอนตอ	เฉลิมพระเกียรติ	นครราชสีมา	๑๖๙/๑๒๐๘	

บัญชีรายชื่อเจ้าของที่ดินแนบท้ายประกาศคณะกรรมการจัดรูปที่ดินกลาง

เรื่อง กำหนดให้ท้องที่ตำบลคอนตรอ อำเภอเฉลิมพระเกียรติ จังหวัดนครศรีธรรมราช เป็นเขตโครงการจัดรูปที่ดิน พ.ศ. ๒๕๖๖

ลำดับที่	ชื่อ - สกุล	ที่อยู่	ที่ดินตั้งอยู่				หมายเลข	หมายเหตุ
			หมู่ที่	ตำบล	อำเภอ	จังหวัด	แปลงจัดรูปที่ดิน	
๑๕๑	นายสุบรรณ แก้วขลิค	๕๑/๔๓ ม.๑ ต.ท่าตำหนัก อ.นครชัยศรี จ.นครปฐม	๔	คอนตรอ	เฉลิมพระเกียรติ	นครศรีธรรมราช	๑๖๕/๑๒๐๘	
๑๕๒	จำสิบเอกบุรณ ศิริแก้ว และผู้ถือกรรมสิทธิ์รวม	๑๓๕ ม.๔ ต.คอนตรอ อ.เฉลิมพระเกียรติ จ.นครศรีธรรมราช	๔	คอนตรอ	เฉลิมพระเกียรติ	นครศรีธรรมราช	๑๖๒/๑๒๐๘	
๑๕๓	นายवाद อ่อนคำ	๑๒๐ ม.๔ ต.คอนตรอ อ.เฉลิมพระเกียรติ จ.นครศรีธรรมราช	๔	คอนตรอ	เฉลิมพระเกียรติ	นครศรีธรรมราช	๑๘๐.๑/๑๒๐๘	
๑๕๔	นายเหลื่อม เทพช่วย	๖๕ ม.๑ ต.ทางปูน อ.เฉลิมพระเกียรติ จ.นครศรีธรรมราช	๔	คอนตรอ	เฉลิมพระเกียรติ	นครศรีธรรมราช	๑๘๒/๑๒๐๘	
๑๕๕	นางนันทา ธารพร	๑๗/๑ ม.๔ ต.คอนตรอ อ.เฉลิมพระเกียรติ จ.นครศรีธรรมราช	๔	คอนตรอ	เฉลิมพระเกียรติ	นครศรีธรรมราช	๑๘๑.๑/๑๒๐๘	
๑๕๖	นางเรียน อ่อนคำ	๔๐ ม.๔ ต.คอนตรอ อ.เฉลิมพระเกียรติ จ.นครศรีธรรมราช	๔	คอนตรอ	เฉลิมพระเกียรติ	นครศรีธรรมราช	๑๘๘+๑๘๙.๑/๑๒๐๘	

แผนผังโครงการจัดรูปที่ดินในเขตโครงการจัดรูปที่ดินตำบลดอนตรอ
อำเภอเฉลิมพระเกียรติ และตำบลชะเมา อำเภอปากพนัง
จังหวัดนครศรีธรรมราช เนื้อที่ ๒,๐๙๐ ไร่ (ส่วน ๑๓)

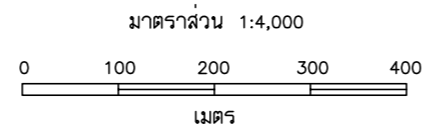
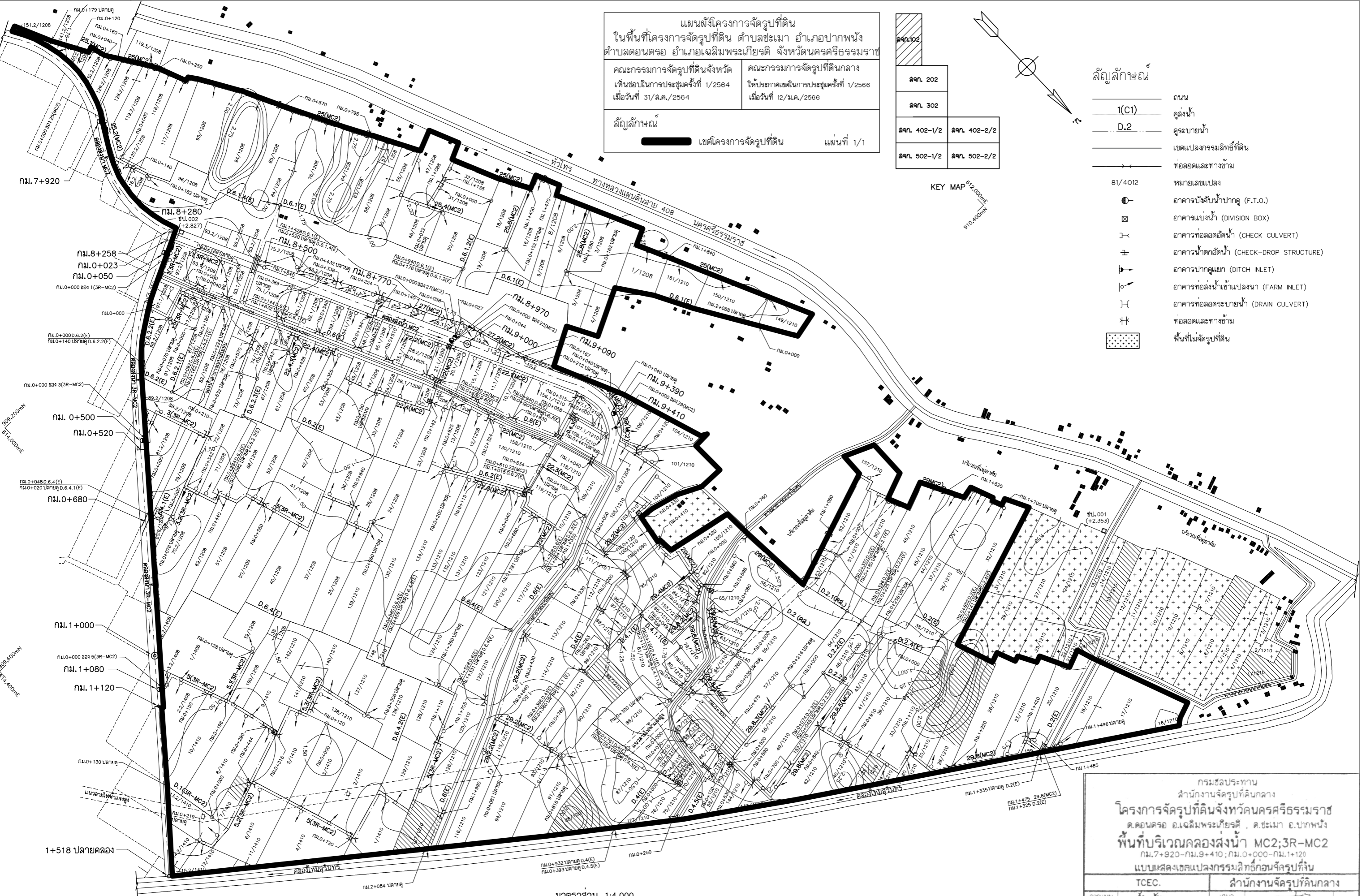
แผนผังโครงการจัดรูปที่ดิน
 ในพื้นที่โครงการจัดรูปที่ดิน ตำบลชะเมา อำเภอบางพลี จังหวัดนครศรีธรรมราช
 คณะกรรมการจัดรูปที่ดินจังหวัด คณะกรรมการจัดรูปที่ดินกลาง
 เห็นชอบในการประชุมครั้งที่ 1/2564 ให้ประกาศเขตในการประชุมครั้งที่ 1/2566
 เมื่อวันที่ 31/ค.ค./2564 เมื่อวันที่ 12/ม.ค./2566

สัญลักษณ์
 [Symbol] เขตโครงการจัดรูปที่ดิน แผนที่ 1/1

ลจก. 202	ลจก. 402-1/2	ลจก. 402-2/2
ลจก. 302	ลจก. 502-1/2	ลจก. 502-2/2

- สัญลักษณ์
- [Symbol] ถนน
 - [Symbol] 1(C1) คลองน้ำ
 - [Symbol] D.2 คูระบายน้ำ
 - [Symbol] [Symbol] เขตแปลงกรรมสิทธิ์ที่ดิน
 - [Symbol] ท่อลอดและทางข้าม
 - [Symbol] 81/4012 หมายเลขแปลง
 - [Symbol] อาคารบังคับน้ำปากคู (F.T.O.)
 - [Symbol] อาคารแบ่งน้ำ (DIVISION BOX)
 - [Symbol] อาคารท่อลอดคู้หน้า (CHECK CULVERT)
 - [Symbol] อาคารน้ำตกคู้หน้า (CHECK-DROP STRUCTURE)
 - [Symbol] อาคารปากคูแยก (DITCH INLET)
 - [Symbol] อาคารท่อคู้หน้าเข้าแปลงนา (FARM INLET)
 - [Symbol] อาคารท่อลอดระบายน้ำ (DRAIN CULVERT)
 - [Symbol] ท่อลอดและทางข้าม
 - [Symbol] พื้นที่ไม่จัดรูปที่ดิน

KEY MAP
 612,000mE
 910,400mN



กรมชลประทาน
 สำนักงานจัดรูปที่ดินกลาง
 โครงการจัดรูปที่ดินจังหวัดนครศรีธรรมราช
 ด.ดอนตรอ อ.เฉลิมพระเกียรติ จ.ชะเมา อ.บางพลี
 พื้นที่บริเวณคลองส่งน้ำ MC2;3R-MC2
 กม.7+920-กม.9+410; กม.0+000-กม.1+120
 แบบแสดงเขตแปลงกรรมสิทธิ์ก่อนจัดรูปที่ดิน

TCEC.		สำนักงานจัดรูปที่ดินกลาง	
ออกแบบ	ท.ค.ค.	เสนอ	[Signature]
เขียน	ว.ค.ค.	ผ่าน	[Signature]
ตรวจ	ว.ค.ค.	เห็นชอบ	[Signature]
อนุมัติ	[Signature]	อนุมัติ	[Signature]
กลุ่มวิศวกรรม	18 มิ.ย. 66	วันที่	ลจก.102

ครั้งที่	รายการแก้ไข	วันที่	ตรวจ เสนอ	ผ่าน เห็นชอบ	อนุมัติ

บัญชีรายชื่อเจ้าของที่ดินแนบท้ายประกาศคณะกรรมการจัดรูปที่ดินกลาง
เรื่อง กำหนดให้ท้องที่ตำบลคอนตรอ อำเภอลำปางหลวง จังหวัดนครราชสีมา
เป็นเขตโครงการจัดรูปที่ดิน พ.ศ. ๒๕๖๖

ลำดับที่	ชื่อ - สกุล	ที่อยู่	ที่ดินตั้งอยู่			หมายเลข แปลงจัดรูปที่ดิน	หมายเหตุ	
			หมู่ที่	ตำบล	อำเภอ			จังหวัด
๑	นางปราณี นาคพุ่ม	๓๗/๓๔๔๓ ม.๔ ต.คลองสาม อ.คลองหลวง จ.ปทุมธานี	๑	คอนตรอ	เฉลิมพระเกียรติ	นครราชสีมา	๔๗.๑+๔๗.๒/๑๒๐๘	
๒	นายช่วย เกิดวิวัฒน์	๑๖๕/๑ ม.๑ ต.คอนตรอ อ.เฉลิมพระเกียรติ จ.นครราชสีมา	๑	คอนตรอ	เฉลิมพระเกียรติ	นครราชสีมา	๓๘+๔๑+๔๒+๔๓.๑+๑๔๐/๑๒๐๘+๑๔๐+๑๔๑+๑๔๒/๑๒๐๑+๔๑/๑๔๑๐	
๓	นางพร้อม พุ่มสังข์	๑๖๙ ม.๑ ต.คอนตรอ อ.เฉลิมพระเกียรติ จ.นครราชสีมา	๑	คอนตรอ	เฉลิมพระเกียรติ	นครราชสีมา	๑๙+๘๓.๑+๘๖.๑+๘๗/๑๒๐๘	
๔	นายพร้อม ช่วยทิพย์	๑๘๐ ม.๑ ต.คอนตรอ อ.เฉลิมพระเกียรติ จ.นครราชสีมา	๑	คอนตรอ	เฉลิมพระเกียรติ	นครราชสีมา	๘๒+๗๖/๑๒๐๘	
๕	นางเขียว หนูหนั้น	๖๖ ม.๒ ต.ทางพูน อ.เฉลิมพระเกียรติ จ.นครราชสีมา	๑	คอนตรอ	เฉลิมพระเกียรติ	นครราชสีมา	๑๗/๑๒๐๘	
๖	นายอนันต์ ปloedอินทร์	๓๘ ม.๓ ต.ทางพูน อ.เฉลิมพระเกียรติ จ.นครราชสีมา	๑	คอนตรอ	เฉลิมพระเกียรติ	นครราชสีมา	๙๙.๒/๑๒๐๘	
๗	นายพรบ มั่นดวง	๑๗๒ ม.๑ ต.คอนตรอ อ.เฉลิมพระเกียรติ จ.นครราชสีมา	๑	คอนตรอ	เฉลิมพระเกียรติ	นครราชสีมา	๔๖+๘๑.๒/๑๒๐๘	
๘	นางรุ่งทิพย์ บัวเพชร	๒/๔๙๒ ม.๖ ต.เสาชิงหิน อ.บางใหญ่ จ.นนทบุรี	๑	คอนตรอ	เฉลิมพระเกียรติ	นครราชสีมา	๘๙.๒/๑๒๐๘	
๙	นางนงเยาว์ ไส้เกื้อ	๒๔/๑ ม.๒ ต.ทางพูน อ.เฉลิมพระเกียรติ จ.นครราชสีมา	๑	คอนตรอ	เฉลิมพระเกียรติ	นครราชสีมา	๗๙/๑๒๐๘	
๑๐	นางสัมพันธ์ แก้วแล	๖๘ ม.๑ ต.ทางพูน อ.เฉลิมพระเกียรติ จ.นครราชสีมา	๑	คอนตรอ	เฉลิมพระเกียรติ	นครราชสีมา	๗๒/๑๒๐๘	
๑๑	นางสัมพันธ์ แก้วแล	๗๑๐ ม.๑ ต.ทางพูน อ.เฉลิมพระเกียรติ จ.นครราชสีมา	๑	คอนตรอ	เฉลิมพระเกียรติ	นครราชสีมา	๗๑/๑๒๐๘	
๑๒	นางรีน วรรณสาม	๑๗/๑ ม.๒ ต.ทางพูน อ.เฉลิมพระเกียรติ จ.นครราชสีมา	๑	คอนตรอ	เฉลิมพระเกียรติ	นครราชสีมา	๗๐.๒/๑๒๐๘	
๑๓	นางปราณี นึกโกศล	๑๖๔ ม.๑ ต.คอนตรอ อ.เฉลิมพระเกียรติ จ.นครราชสีมา	๑	คอนตรอ	เฉลิมพระเกียรติ	นครราชสีมา	๔+๕+๕๑+๖๙/๑๒๐๘	
๑๔	นางภิญญา จิตตกุล	๖๔๔ ม.๑ ต.ทางพูน อ.เฉลิมพระเกียรติ จ.นครราชสีมา	๑	คอนตรอ	เฉลิมพระเกียรติ	นครราชสีมา	๖๘/๑๒๐๘	
๑๕	นางสาวอัมไพ เศรษฐพร	๒๑๘ ม.๑ ต.คอนตรอ อ.เฉลิมพระเกียรติ จ.นครราชสีมา	๑	คอนตรอ	เฉลิมพระเกียรติ	นครราชสีมา	๕๒/๑๒๐๘	
๑๖	นายประคอง รัตน์วงศ์	๑๔๙ ม.๑ ต.คอนตรอ อ.เฉลิมพระเกียรติ จ.นครราชสีมา	๑	คอนตรอ	เฉลิมพระเกียรติ	นครราชสีมา	๕๐+๖๐/๑๒๐๘	
๑๗	นายโชติ วงศ์ณะศรี	๑๙๖/๑ ม.๑ ต.คอนตรอ อ.เฉลิมพระเกียรติ จ.นครราชสีมา	๑	คอนตรอ	เฉลิมพระเกียรติ	นครราชสีมา	๓๐+๔๑/๑๒๐๘	
๑๘	นางสาววรรณภา สุตนาคน	๑๕๘ ม.๑ ต.คอนตรอ อ.เฉลิมพระเกียรติ จ.นครราชสีมา	๑	คอนตรอ	เฉลิมพระเกียรติ	นครราชสีมา	๔๐/๑๒๐๘	
๑๙	นายเสกสันต์ พลไชยะ และผู้ถือกรรมสิทธิ์ร่วม	๑๕๒ ม.๑ ต.คอนตรอ อ.เฉลิมพระเกียรติ จ.นครราชสีมา	๑	คอนตรอ	เฉลิมพระเกียรติ	นครราชสีมา	๓๖+๓๗/๑๒๐๘	
๒๐	นายโชติ วงศ์ณะศรี	๑๙๖/๑ ม.๑ ต.คอนตรอ อ.เฉลิมพระเกียรติ จ.นครราชสีมา	๑	คอนตรอ	เฉลิมพระเกียรติ	นครราชสีมา	๔๒/๑๒๐๘	
๒๑	นางระเบียบ ปรางสุวรรณค์	๗๕๔ ม.๑ ต.คอนตรอ อ.เฉลิมพระเกียรติ จ.นครราชสีมา	๑	คอนตรอ	เฉลิมพระเกียรติ	นครราชสีมา	๒๖/๑๒๐๘	
๒๒	นางวิษุตา ชูภูสวดี	๖๑๙ ม.๒ ต.ทางพูน อ.เฉลิมพระเกียรติ จ.นครราชสีมา	๑	คอนตรอ	เฉลิมพระเกียรติ	นครราชสีมา	๒๕/๑๒๐๘	
๒๓	นายจิตร พลไชย	๑๕๐/๑ ม.๑ ต.คอนตรอ อ.เฉลิมพระเกียรติ จ.นครราชสีมา	๑	คอนตรอ	เฉลิมพระเกียรติ	นครราชสีมา	๑๐๑+๑๐๓+๑๑๑+๑๑๘+๑๒๔+๑๓๙/๑๒๐๑	
๒๔	นางศรีวิรัตน์ สาระพล	๓๑๖ ม.๑ ต.คอนตรอ อ.เฉลิมพระเกียรติ จ.นครราชสีมา	๑	คอนตรอ	เฉลิมพระเกียรติ	นครราชสีมา	๒๔/๑๒๐๘	
๒๕	นายประเสริฐ ด้วงคง	๑๗/๑ ม.๒ ต.ทางพูน อ.เฉลิมพระเกียรติ จ.นครราชสีมา	๑	คอนตรอ	เฉลิมพระเกียรติ	นครราชสีมา	๘๐.๒/๑๒๐๘	
๒๖	นางพร้อม ทองลับ	๑๘๗ ม.๑ ต.คอนตรอ อ.เฉลิมพระเกียรติ จ.นครราชสีมา	๑	คอนตรอ	เฉลิมพระเกียรติ	นครราชสีมา	๒.๒/๑๔๐๘	
๒๗	นายผอม นาคแก้ว	๕๐๔ ม.๖ ต.ท่าเรือ อ.เมือง จ.นครราชสีมา	๑	คอนตรอ	เฉลิมพระเกียรติ	นครราชสีมา	๓.๒/๑๔๐๘	
๒๘	นายฝึก มั่นดวง	๑๑๐ ม.๕ ต.ห้วยลำเจียก อ.เข็ญใหญ่ จ.นครราชสีมา	๑	คอนตรอ	เฉลิมพระเกียรติ	นครราชสีมา	๑๖.๒/๑๔๐๘	
๒๙	นายชุม กลัษศรี	๑๘ ม.๔ ต.คอนตรอ อ.เฉลิมพระเกียรติ จ.นครราชสีมา	๑	คอนตรอ	เฉลิมพระเกียรติ	นครราชสีมา	๑+๑๕๑.๒/๑๔๐๘	

บัญชีรายชื่อเจ้าของที่ดินแนบท้ายประกาศคณะกรรมการจัดรูปที่ดินกลาง
เรื่อง กำหนดให้ท้องที่ตำบลคอนตรอ อำเภอนครชัยศรี และตำบลชะเมา อำเภอบางแพ จังหวัดนครชัยศรี
เป็นเขตโครงการจัดรูปที่ดิน พ.ศ. ๒๕๖๖

ลำดับที่	ชื่อ - สกุล	ที่อยู่	ที่ดินตั้งอยู่				หมายเลข แปลงจัดรูปที่ดิน	หมายเหตุ
			หมู่ที่	ตำบล	อำเภอ	จังหวัด		
๓๐	นางจินตนา สุวรรณแก้ว	๗๒๕ ม.๒ ต.ทางพูน อ.เฉลิมพระเกียรติ จ.นครชัยศรี	๑	คอนตรอ	เฉลิมพระเกียรติ	นครชัยศรี	๑๐/๑๔๑๐	
๓๑	นายเขต คงกลิ่น	๒๑/๑ ม.๑ ต.คอนตรอ อ.เฉลิมพระเกียรติ จ.นครชัยศรี	๑	คอนตรอ	เฉลิมพระเกียรติ	นครชัยศรี	๘/๑๔๑๐	
๓๒	นายบำรุง มณีนคร	๖๐/๑ ม.๗ ต.ชะเมา อ.ปากพอง จ.นครชัยศรี	๑	คอนตรอ	เฉลิมพระเกียรติ	นครชัยศรี	๗/๑๔๑๐	
๓๓	นายสงวน แกรุ่น	๕๑ ม.๗ ต.ชะเมา อ.ปากพอง จ.นครชัยศรี	๑	คอนตรอ	เฉลิมพระเกียรติ	นครชัยศรี	๕/๑๔๑๐	
๓๔	นายช่วย ยอดจ้อย	๓๓๐/๒๙ แขวงดินแดง เขตดินแดง จ.กรุงเทพฯ	๑	คอนตรอ	เฉลิมพระเกียรติ	นครชัยศรี	๖/๑๔๑๐	
๓๕	นางประทุม ช้วนภาพ	๑๗๖/๔ ต.ทับเที่ยง อ.เมือง จ.ตรัง	๑	คอนตรอ	เฉลิมพระเกียรติ	นครชัยศรี	๓/๑๔๑๐	
๓๖	นางวันดี ศรีสมบัติ	๘๗/๓ ม.๑ ต.กระโสม อ.ตะกั่วทุ่ง จ.พังงา	๑	คอนตรอ	เฉลิมพระเกียรติ	นครชัยศรี	๔/๑๔๑๐	
๓๗	นางสุน ทองอนันต์	๕๘ ม.๑ ต.คอนตรอ อ.เฉลิมพระเกียรติ จ.นครชัยศรี	๑	คอนตรอ	เฉลิมพระเกียรติ	นครชัยศรี	๒/๑๔๑๐	
๓๘	นายสมโชค คงเอียด	๒๘ ม.๑ ต.คอนตรอ อ.เฉลิมพระเกียรติ จ.นครชัยศรี	๑	คอนตรอ	เฉลิมพระเกียรติ	นครชัยศรี	๑/๑๔๑๐	
๓๙	นายทวี หนูตะพงค์	๑๐๑ ม.๑ ต.คอนตรอ อ.เฉลิมพระเกียรติ จ.นครชัยศรี	๑	คอนตรอ	เฉลิมพระเกียรติ	นครชัยศรี	๑๒๗/๑๒๑๐	
๔๐	นางสาวจับ บุญขวัญ	๑๒ ม.๑ ต.คอนตรอ อ.เฉลิมพระเกียรติ จ.นครชัยศรี	๑	คอนตรอ	เฉลิมพระเกียรติ	นครชัยศรี	๑๒๙/๑๒๑๐	
๔๑	นางสาววรรณี แซ่ตัน	๕๐๖ ม.๖ ต.ท่าเรือ อ.เมือง จ.นครชัยศรี	๑	คอนตรอ	เฉลิมพระเกียรติ	นครชัยศรี	๑๒๖/๑๒๑๐	
๔๒	นายสมพงศ์ ไทยช่วย	๑๓๕ ม.๑ ต.คอนตรอ อ.เฉลิมพระเกียรติ จ.นครชัยศรี	๑	คอนตรอ	เฉลิมพระเกียรติ	นครชัยศรี	๑๒๘/๑๒๑๐	
๔๓	นางเกษร สุขแก้ว	๓๑๔ ม.๑ ต.คอนตรอ อ.เฉลิมพระเกียรติ จ.นครชัยศรี	๑	คอนตรอ	เฉลิมพระเกียรติ	นครชัยศรี	๒๐.๑+๒๐.๒+๒๒/๑๒๐๘+๑๒๕/๑๒๑๐	
๔๔	นายจวน พลไชย	๑๕๐/๒ ม.๑ ต.คอนตรอ อ.เฉลิมพระเกียรติ จ.นครชัยศรี	๑	คอนตรอ	เฉลิมพระเกียรติ	นครชัยศรี	๑๒๒+๑๓๑+๑๓๖/๑๒๑๐	
๔๕	นางสาวรัตนา คงฉิม	๑๒๔ แขวงดินแดง เขตดินแดง จ.กรุงเทพฯ	๑	คอนตรอ	เฉลิมพระเกียรติ	นครชัยศรี	๓๙/๑๒๐๘	
๔๖	นางประเคียง พูนพั่ง และผู้ถือกรรมสิทธิ์ร่วม	๘๔ ม.๑ ต.คอนตรอ อ.เฉลิมพระเกียรติ จ.นครชัยศรี	๗	ชะเมา	เฉลิมพระเกียรติ	นครชัยศรี	๑๓.๒/๑๔๑๐	
๔๗	นางเอื้อน เกลี้ยงรอด	๖๐ ม.๗ ต.ชะเมา อ.ปากพอง จ.นครชัยศรี	๗	ชะเมา	เฉลิมพระเกียรติ	นครชัยศรี	๑๒/๑๔๑๐	
๔๘	นายทอง เกลี้ยงสงค์	๑๗๗ ม.๓ ต.ชะเมา อ.ปากพอง จ.นครชัยศรี	๗	ชะเมา	เฉลิมพระเกียรติ	นครชัยศรี	๑๑/๑๔๑๐	
๔๙	นางประคิน อ่วมคง	๘๔/๑ ม.๑ ต.คอนตรอ อ.เฉลิมพระเกียรติ จ.นครชัยศรี	๗	ชะเมา	เฉลิมพระเกียรติ	นครชัยศรี	๓๙/๑๒๑๐+๑๔.๒+๑๕.๒/๑๔๑๐	
๕๐	นางสาวสุนันท์ ทองเกิด	๙ แขวงสามเสนใน เขตพญาไท จ.กรุงเทพฯ	๑	คอนตรอ	เฉลิมพระเกียรติ	นครชัยศรี	๑๓๘/๑๒๑๐	
๕๑	นางสำรวย เสมอหน้า	๒๔ ต.สะเตง อ.เมือง จ.ยะลา	๑	คอนตรอ	เฉลิมพระเกียรติ	นครชัยศรี	๑๓๗/๑๒๑๐	
๕๒	นายประพันธ์ สุวรรณแก้ว	๑๕๑/๓ ม.๑ ต.คอนตรอ อ.เฉลิมพระเกียรติ จ.นครชัยศรี	๑	คอนตรอ	เฉลิมพระเกียรติ	นครชัยศรี	๒๓/๑๒๐๘	
๕๓	นายอริ ทองอุปการ	๑๘๒ ม.๑ ต.คอนตรอ อ.เฉลิมพระเกียรติ จ.นครชัยศรี	๑	คอนตรอ	เฉลิมพระเกียรติ	นครชัยศรี	๑๓/๑๒๐๘	
๕๔	นายสุทิน ทองอุปการ	๑๖๓ ม.๑ ต.คอนตรอ อ.เฉลิมพระเกียรติ จ.นครชัยศรี	๑	คอนตรอ	เฉลิมพระเกียรติ	นครชัยศรี	๑๔+๑๕.๑/๑๒๐๘	
๕๕	นางสาวจริยาภรณ์ คงฉิม	๕๐๔ ม.๒ ต.ทางพูน อ.เฉลิมพระเกียรติ จ.นครชัยศรี	๑	คอนตรอ	เฉลิมพระเกียรติ	นครชัยศรี	๑๐.๑+๑๐.๒+๑๑.๑+๑๑.๒+๑๒/๑๒๐๘	
๕๖	นางสาวอรุณี สุตนาค	๑๕๘ ม.๑ ต.คอนตรอ อ.เฉลิมพระเกียรติ จ.นครชัยศรี	๑	คอนตรอ	เฉลิมพระเกียรติ	นครชัยศรี	๑๓๐/๑๒๑๐	
๕๗	นายเคลื่อน สมสุข	๖๗ ม.๑ ต.คอนตรอ อ.เฉลิมพระเกียรติ จ.นครชัยศรี	๑	คอนตรอ	เฉลิมพระเกียรติ	นครชัยศรี	๑๕๖.๑+๑๕๖.๒+๑๕๘/๑๒๑๐	
๕๘	นายยิ่ง คงอินทร์	๒๔๒/๑ ม.๑ ต.คอนตรอ อ.เฉลิมพระเกียรติ จ.นครชัยศรี	๑	คอนตรอ	เฉลิมพระเกียรติ	นครชัยศรี	๑๒๑/๑๒๑๐	

บัญชีรายชื่อเจ้าของที่ดินแนบท้ายประกาศคณะกรรมการจัดรูปที่ดินกลาง
เรื่อง กำหนดให้ท้องที่ตำบลคอนตรอ อำเภอลำปางหลวง และตำบลชะเมา อำเภอลำปางหลวง จังหวัดนครศรีธรรมราช
เป็นเขตโครงการจัดรูปที่ดิน พ.ศ. ๒๕๖๖

ลำดับที่	ชื่อ - สกุล	ที่อยู่	ที่ดินตั้งอยู่				หมายเลข แปลงจัดรูปที่ดิน	หมายเหตุ
			หมู่ที่	ตำบล	อำเภอ	จังหวัด		
๕๙	นายจำปี แดงขาว	๑๔๑ ม.๑ ต.คอนตรอ อ.เฉลิมพระเกียรติ จ.นครศรีธรรมราช	๑	คอนตรอ	เฉลิมพระเกียรติ	นครศรีธรรมราช	๑๑๕+๑๒๐/๑๒๑๐	
๖๐	นางสาวสุภาณี ทองยัง	๑๓๙ ม.๑ ต.คอนตรอ อ.เฉลิมพระเกียรติ จ.นครศรีธรรมราช	๑	คอนตรอ	เฉลิมพระเกียรติ	นครศรีธรรมราช	๑๑๐/๑๒๑๐	
๖๑	นายถนอม แดงอ่อน	๑๔๖ ม.๑ ต.คอนตรอ อ.เฉลิมพระเกียรติ จ.นครศรีธรรมราช	๑	คอนตรอ	เฉลิมพระเกียรติ	นครศรีธรรมราช	๑๑๗/๑๒๑๐	
๖๒	นางปริก จันทร์เอียด	๑๔๔/๑ ม.๑ ต.คอนตรอ อ.เฉลิมพระเกียรติ จ.นครศรีธรรมราช	๑	คอนตรอ	เฉลิมพระเกียรติ	นครศรีธรรมราช	๑๔๗.๑/๑๒๑๐	
๖๓	นายชวนพลักษณ์ พลพิง	๓ ม.๓ ต.ลิพัง อ.ปะเหลียน จ.ตรัง	๑	คอนตรอ	เฉลิมพระเกียรติ	นครศรีธรรมราช	๑๐๗.๑+๑๐๗.๒/๑๒๑๐	
๖๔	นางสาวเอกลาวัลย์ จันทร์เอียด	๑๕๙ ม.๑ ต.คอนตรอ อ.เฉลิมพระเกียรติ จ.นครศรีธรรมราช	๑	คอนตรอ	เฉลิมพระเกียรติ	นครศรีธรรมราช	๑๐๘.๑+๑๐๘.๒/๑๒๑๐	
๖๕	นายสมพงษ์ สุขแก้ว	๓๑๔ ม.๑ ต.คอนตรอ อ.เฉลิมพระเกียรติ จ.นครศรีธรรมราช	๑	คอนตรอ	เฉลิมพระเกียรติ	นครศรีธรรมราช	๗+๒๑.๑+๒๑.๒/๑๒๐๘	
๖๖	นางสาวดวงภา เกิดวิวัฒน์	๑๖๕ ม.๑ ต.คอนตรอ อ.เฉลิมพระเกียรติ จ.นครศรีธรรมราช	๑	คอนตรอ	เฉลิมพระเกียรติ	นครศรีธรรมราช	๒๘.๑+๒๘.๒+๒๘.๓+๒๘.๔/๑๒๐๘	
๖๗	นางหนูน้อย ทองดี	๑๕๐ ม.๑ ต.คอนตรอ อ.เฉลิมพระเกียรติ จ.นครศรีธรรมราช	๑	คอนตรอ	เฉลิมพระเกียรติ	นครศรีธรรมราช	๓๓.๑+๓๓.๒+๓๓.๓+๓๓.๔+๓๓.๕+๓๓.๖+๓๓.๗+๓๓.๘+๓๓.๙+๓๓.๑๐+๓๓.๑๑+๓๓.๑๒+๓๓.๑๓+๓๓.๑๔+๓๓.๑๕+๓๓.๑๖+๓๓.๑๗+๓๓.๑๘+๓๓.๑๙+๓๓.๒๐/๑๒๐๘	
๖๘	นางอรวิ สุรานันท์	๑๓๘/๑ ม.๑ ต.คอนตรอ อ.เฉลิมพระเกียรติ จ.นครศรีธรรมราช	๑	คอนตรอ	เฉลิมพระเกียรติ	นครศรีธรรมราช	๕๔.๑+๕๔.๒/๑๒๐๘	
๖๙	นางมี เหมทานนท์	๑๓๔ หน.๑ ต.คอนตรอ อ.เฉลิมพระเกียรติ จ.นครศรีธรรมราช	๑	คอนตรอ	เฉลิมพระเกียรติ	นครศรีธรรมราช	๕๙.๑+๕๙.๒/๑๒๐๘	
๗๐	นางพริ้ม พรหมจันทร์	๑๘๘/๑ ม.๓ ต.คอนตรอ อ.เฉลิมพระเกียรติ จ.นครศรีธรรมราช	๑	คอนตรอ	เฉลิมพระเกียรติ	นครศรีธรรมราช	๖๑+๖๒.๑+๖๒.๒/๑๒๐๘	
๗๑	นางคล้าย อินทร์รัตน์	๔๘ ม.๒ ต.ทางพูน อ.เฉลิมพระเกียรติ จ.นครศรีธรรมราช	๑	คอนตรอ	เฉลิมพระเกียรติ	นครศรีธรรมราช	๖๕.๑+๖๕.๒+๖๖/๑๒๐๘	
๗๒	นายวิธาร ดีหนู	๑๗๙ ม.๑ ต.คอนตรอ อ.เฉลิมพระเกียรติ จ.นครศรีธรรมราช	๑	คอนตรอ	เฉลิมพระเกียรติ	นครศรีธรรมราช	๗๕.๑+๗๕.๒/๑๒๐๘	
๗๓	นายเจริญ พรหมทิพย์	๑๓๖ ม.๑ ต.คอนตรอ อ.เฉลิมพระเกียรติ จ.นครศรีธรรมราช	๑	คอนตรอ	เฉลิมพระเกียรติ	นครศรีธรรมราช	๑๑๙/๑๒๑๐	
๗๔	นางจ่าย แดงอ่อน	๑๔๖ ม.๑ ต.คอนตรอ อ.เฉลิมพระเกียรติ จ.นครศรีธรรมราช	๑	คอนตรอ	เฉลิมพระเกียรติ	นครศรีธรรมราช	๑๐๙/๑๒๑๐	
๗๕	นายสมชาย จันทร์เอียด และผู้ถือกรรมสิทธิ์รวม	๗๑ ม.๑ ต.ทางพูน อ.เฉลิมพระเกียรติ จ.นครศรีธรรมราช	๑	คอนตรอ	เฉลิมพระเกียรติ	นครศรีธรรมราช	๒๗/๑๒๐๘	
๗๖	นายเจือ จันทร์เอียด	๕๕/๑ ม.๑ ต.ทางพูน อ.เฉลิมพระเกียรติ จ.นครศรีธรรมราช	๑	คอนตรอ	เฉลิมพระเกียรติ	นครศรีธรรมราช	๓๕/๑๒๐๘	
๗๗	นายเลียบ มะลิ้น	๔๐ ม.๗ ต.ป่าไร่ อ.ปากพอง จ.นครศรีธรรมราช	๑	คอนตรอ	เฉลิมพระเกียรติ	นครศรีธรรมราช	๔๓/๑๒๐๘	
๗๘	นายสมเกียรติ พลไชยยะ	๖๓/๑ ม.๑๔ ต.ทาเรือ อ.เมือง จ.นครศรีธรรมราช	๑	คอนตรอ	เฉลิมพระเกียรติ	นครศรีธรรมราช	๕๓/๑๒๐๘	
๗๙	นายสมบัติ ดีหนู	๑๑๒ ม.๔ ต.คอนตรอ อ.เฉลิมพระเกียรติ จ.นครศรีธรรมราช	๑	คอนตรอ	เฉลิมพระเกียรติ	นครศรีธรรมราช	๗๔/๑๒๐๘	
๘๐	นายวิเชียร ต้นดีวัชรเสรีกุล	๓๑๙ ม.๑ ต.คอนตรอ อ.เฉลิมพระเกียรติ จ.นครศรีธรรมราช	๑	คอนตรอ	เฉลิมพระเกียรติ	นครศรีธรรมราช	๗๗/๑๒๐๘	
๘๑	นางนิยม ทวางอัน	๒๗๔ ม.๑ ต.คอนตรอ อ.เฉลิมพระเกียรติ จ.นครศรีธรรมราช	๑	คอนตรอ	เฉลิมพระเกียรติ	นครศรีธรรมราช	๗๘/๑๒๐๘	
๘๒	นายนิคม ดีหนู	๒๐ ม.๖ ต.หินตก อ.รัตนพิบูลย์ จ.นครศรีธรรมราช	๑	คอนตรอ	เฉลิมพระเกียรติ	นครศรีธรรมราช	๗๓/๑๒๐๘	
๘๓	นายสมบุรณ์ พลไชย	๑๙๖ ม.๑ ต.คอนตรอ อ.เฉลิมพระเกียรติ จ.นครศรีธรรมราช	๑	คอนตรอ	เฉลิมพระเกียรติ	นครศรีธรรมราช	๖๗/๑๒๐๘	
๘๔	นางสาวอารณีย์ พลไชย	๗๓๐ ม.๑ ต.คอนตรอ อ.เฉลิมพระเกียรติ จ.นครศรีธรรมราช	๑	คอนตรอ	เฉลิมพระเกียรติ	นครศรีธรรมราช	๑๒๓/๑๒๑๐	
๘๕	นายฝั่ง จิตต์พิศาล	๔๔๖ ม.๒ ต.ทางพูน อ.เฉลิมพระเกียรติ จ.นครศรีธรรมราช	๑	คอนตรอ	เฉลิมพระเกียรติ	นครศรีธรรมราช	๑๓๒/๑๒๑๐	
๘๖	นายจันทร์ แก้วชูดวง	๒๓๕ ม.๒ ต.ทางพูน อ.เฉลิมพระเกียรติ จ.นครศรีธรรมราช	๑	คอนตรอ	เฉลิมพระเกียรติ	นครศรีธรรมราช	๑๓๓/๑๒๑๐	
๘๗	นางกัมไล์ แซ่ตัน	๕๗ ม.๑ ต.คอนตรอ อ.เฉลิมพระเกียรติ จ.นครศรีธรรมราช	๑	คอนตรอ	เฉลิมพระเกียรติ	นครศรีธรรมราช	๑๓๔/๑๒๑๐	

บัญชีรายชื่อเจ้าของที่ดินแนบท้ายประกาศคณะกรรมการจัดรูปที่ดินกลาง
เรื่อง กำหนดให้ท้องที่ตำบลคอนตรอ อำเภอนครชัยศรี และตำบลชะเมา อำเภอบางแพ จังหวัดนครชัยศรี
เป็นเขตโครงการจัดรูปที่ดิน พ.ศ. ๒๕๖๖

ลำดับที่	ชื่อ - สกุล	ที่อยู่	ที่ดินตั้งอยู่				หมายเลข แปลงจัดรูปที่ดิน	หมายเหตุ
			หมู่ที่	ตำบล	อำเภอ	จังหวัด		
๘๘	นายพิชิต เจริญพร	๓๖ ม.๑ ต.คอนตรอ อ.เฉลิมพระเกียรติ จ.นครชัยศรี	๑	คอนตรอ	เฉลิมพระเกียรติ	นครชัยศรี	๑๔๘/๑๒๑๐	
๘๙	นางสมบุญณ์ แดงขาว	๒๑๐/๑ ม.๖ ต.ท่าเรือ อ.เมือง จ.นครชัยศรี	๑	คอนตรอ	เฉลิมพระเกียรติ	นครชัยศรี	๑๓๕/๑๒๑๐	
๙๐	นายพิรพัทธ์ กาญจนตลอด	๕๕๖ ม.๓ ต.ขามใหญ่ อ.เมือง จ.อุบลราชธานี	๔	คอนตรอ	เฉลิมพระเกียรติ	นครชัยศรี	๑๑๘+๑๑๙.๒+๑๑๙.๓+๑๒๕.๒/๑๒๐๘	
๙๑	นายผัน บริเพชร	๗๓ ม.๑ ต.คอนตรอ อ.เฉลิมพระเกียรติ จ.นครชัยศรี	๔	คอนตรอ	เฉลิมพระเกียรติ	นครชัยศรี	๑๑๗/๑๒๐๘	
๙๒	นายจรัส สีสง	๑๓ ม.๔ ต.คอนตรอ อ.เฉลิมพระเกียรติ จ.นครชัยศรี	๔	คอนตรอ	เฉลิมพระเกียรติ	นครชัยศรี	๙๕/๑๒๐๘	
๙๓	นายอรุณเวทย์ คันธีร์สิน	๑๖๓ ม.๑ ต.คอนตรอ อ.เฉลิมพระเกียรติ จ.นครชัยศรี	๑	คอนตรอ	เฉลิมพระเกียรติ	นครชัยศรี	๙๔/๑๒๐๘	
๙๔	นางถวิล บุญกิจ	๒๓๘ ม.๑๑ ต.สวนหลวง อ.เฉลิมพระเกียรติ จ.นครชัยศรี	๑	คอนตรอ	เฉลิมพระเกียรติ	นครชัยศรี	๘๕/๑๒๐๘	
๙๕	นางประไพ ช่วยทิพย์	๔๔๑ ม.๕ ต.พังลา อ.สะเดา จ.สงขลา	๑	คอนตรอ	เฉลิมพระเกียรติ	นครชัยศรี	๘๔/๑๒๐๘	
๙๖	นางวิมลรัตน์ จันทร์สงแก้ว	๑๔๔ ม.๒ ต.คอนตรอ อ.เฉลิมพระเกียรติ จ.นครชัยศรี	๑	คอนตรอ	เฉลิมพระเกียรติ	นครชัยศรี	๖๔/๑๒๐๘	
๙๗	นางแดง ปลอดภัย	๑๐๙ ม.๑ ต.คอนตรอ อ.เฉลิมพระเกียรติ จ.นครชัยศรี	๑	คอนตรอ	เฉลิมพระเกียรติ	นครชัยศรี	๖๓/๑๒๐๘	
๙๘	นายคล้าย ปลอดภัย	๒๑๓/๑ ม.๑ ต.คอนตรอ อ.เฉลิมพระเกียรติ จ.นครชัยศรี	๑	คอนตรอ	เฉลิมพระเกียรติ	นครชัยศรี	๕๗/๑๒๐๘	
๙๙	นางปราณี แสงทอง	๓๐๑ ม.๑ ต.คอนตรอ อ.เฉลิมพระเกียรติ จ.นครชัยศรี	๑	คอนตรอ	เฉลิมพระเกียรติ	นครชัยศรี	๕๖+๕๘/๑๒๐๘	
๑๐๐	นางจิบ ปลอดภัย	๙๒ ม.๑ ต.คอนตรอ อ.เฉลิมพระเกียรติ จ.นครชัยศรี	๑	คอนตรอ	เฉลิมพระเกียรติ	นครชัยศรี	๕๕/๑๒๐๘	
๑๐๑	นางแดง เกิดวิวัฒน์	๑๖๕/๑ ม.๑ ต.คอนตรอ อ.เฉลิมพระเกียรติ จ.นครชัยศรี	๑	คอนตรอ	เฉลิมพระเกียรติ	นครชัยศรี	๔๗/๑๒๐๘	
๑๐๒	นางจุฑามาศ วุฒิกักดิ์	๑๔/๘ ต.ในเมือง อ.เมือง จ.นครชัยศรี	๑	คอนตรอ	เฉลิมพระเกียรติ	นครชัยศรี	๓๑/๑๒๐๘	
๑๐๓	นางสุดเอี่ยม อ่อนศรี	๗ ม.๑๐ ต.เขยรีเขา อ.เฉลิมพระเกียรติ จ.นครชัยศรี	๑	คอนตรอ	เฉลิมพระเกียรติ	นครชัยศรี	๓๒/๑๒๐๘	
๑๐๔	นางหนูเกลื่อน คงนิม	๑๗๐ ม.๑ ต.คอนตรอ อ.เฉลิมพระเกียรติ จ.นครชัยศรี	๑	คอนตรอ	เฉลิมพระเกียรติ	นครชัยศรี	๑๘/๑๒๐๘	
๑๐๕	นายสมเกียรติ แก้วแล	๖ ม.๑ ต.คอนตรอ อ.เฉลิมพระเกียรติ จ.นครชัยศรี	๑	คอนตรอ	เฉลิมพระเกียรติ	นครชัยศรี	๑๖/๑๒๐๘	
๑๐๖	นายอรุณพร อมรคุณ	๘๕/๒ ม.๑ ต.คอนตรอ อ.เฉลิมพระเกียรติ จ.นครชัยศรี	๑	คอนตรอ	เฉลิมพระเกียรติ	นครชัยศรี	๘+๙/๑๒๐๘	
๑๐๗	นางสาวสุพร เดชคงแก้ว	๔๔ ม.๒ ต.ทางปูน อ.เฉลิมพระเกียรติ จ.นครชัยศรี	๑	คอนตรอ	เฉลิมพระเกียรติ	นครชัยศรี	๖/๑๒๐๘	
๑๐๘	นายเน้ก เดชคงแก้ว	๔๖ ม.๒ ต.ทางปูน อ.เฉลิมพระเกียรติ จ.นครชัยศรี	๑	คอนตรอ	เฉลิมพระเกียรติ	นครชัยศรี	๓/๑๒๐๘	
๑๐๙	นายศรีมงคล ศรีมีชัย	๑๘/๑๗ ม.๑ ต.คอนตรอ อ.เฉลิมพระเกียรติ จ.นครชัยศรี	๑	คอนตรอ	เฉลิมพระเกียรติ	นครชัยศรี	๑/๑๒๐๘+๑๕๑/๑๒๑๐	
๑๑๐	นางแจ้ สุทธิช่วย	๒๙ ม.๑ ต.คอนตรอ อ.เฉลิมพระเกียรติ จ.นครชัยศรี	๑	คอนตรอ	เฉลิมพระเกียรติ	นครชัยศรี	๑๕๐/๑๒๑๐	
๑๑๑	นายสุวิทย์ เศรษฐฤทธิ์	๒๑๗ ม.๑ ต.คอนตรอ อ.เฉลิมพระเกียรติ จ.นครชัยศรี	๑	คอนตรอ	เฉลิมพระเกียรติ	นครชัยศรี	๑๔๙/๑๒๑๐	
๑๑๒	นายบุญกุล จันทร์วงศ์	๔๕๐/๓ ม.๓ ต.คอนตรอ อ.เฉลิมพระเกียรติ จ.นครชัยศรี	๔	คอนตรอ	เฉลิมพระเกียรติ	นครชัยศรี	๑๒๙.๒/๑๒๐๘	
๑๑๓	ร้อยตำรวจตรีสาธา พาลีกันท์	๓/๑ ม.๔ ต.คอนตรอ อ.เฉลิมพระเกียรติ จ.นครชัยศรี	๔	คอนตรอ	เฉลิมพระเกียรติ	นครชัยศรี	๑๓๐.๒/๑๒๐๘	
๑๑๔	นางสาวย้อย จำโษษฐ	๘๘ ม.๑ ต.ทางปูน อ.เฉลิมพระเกียรติ จ.นครชัยศรี	๔	คอนตรอ	เฉลิมพระเกียรติ	นครชัยศรี	๑๔๐.๒/๑๒๐๘	
๑๑๕	นางสมบุญณ์ วิเชียร	๑๗ ม.๔ ต.คอนตรอ อ.เฉลิมพระเกียรติ จ.นครชัยศรี	๔	คอนตรอ	เฉลิมพระเกียรติ	นครชัยศรี	๑๔๑.๒/๑๒๐๘	
๑๑๖	นางสาวแก้ว กาญจนตลอด	๗๗/๑ ม.๔ ต.คอนตรอ อ.เฉลิมพระเกียรติ จ.นครชัยศรี	๔	คอนตรอ	เฉลิมพระเกียรติ	นครชัยศรี	๑๒๐.๒/๑๒๐๘	

บัญชีรายชื่อเจ้าของที่ดินแนบท้ายประกาศคณะกรรมการจัดรูปที่ดินกลาง
เรื่อง กำหนดให้ท้องที่ตำบลคอนตรอ อำเภอเฉลิมพระเกียรติ และตำบลชะเมา อำเภอปากพ่อง จังหวัดนครศรีธรรมราช
เป็นเขตโครงการจัดรูปที่ดิน พ.ศ. ๒๕๖๖

ลำดับที่	ชื่อ - สกุล	ที่อยู่	ที่ดินตั้งอยู่				หมายเลข แปลงจัดรูปที่ดิน	หมายเหตุ
			หมู่ที่	ตำบล	อำเภอ	จังหวัด		
๑๑๗	นางพรรณทิพย์ รักข้าง	๗๙ ม.๔ ต.คอนตรอ อ.เฉลิมพระเกียรติ จ.นครศรีธรรมราช	๔	คอนตรอ	เฉลิมพระเกียรติ	นครศรีธรรมราช	๑๑๖.๒/๑๒๐๘	
๑๑๘	นายเกล้า จันทรรณาค	๗๘ ม.๔ ต.คอนตรอ อ.เฉลิมพระเกียรติ จ.นครศรีธรรมราช	๔	คอนตรอ	เฉลิมพระเกียรติ	นครศรีธรรมราช	๙๖/๑๒๐๘	
๑๑๙	นายชม ยังสว่าง	๑๔๔ ม.๑ ต.คอนตรอ อ.เฉลิมพระเกียรติ จ.นครศรีธรรมราช	๑	คอนตรอ	เฉลิมพระเกียรติ	นครศรีธรรมราช	๑๐๖/๑๒๑๐	
๑๒๐	นายช่วย ยังสว่าง	๓๕๑ ม.๑ ต.คอนตรอ อ.เฉลิมพระเกียรติ จ.นครศรีธรรมราช	๑	คอนตรอ	เฉลิมพระเกียรติ	นครศรีธรรมราช	๑๐๔/๑๒๑๐	
๑๒๑	นางนิเก็น ไทยช่วย	๑๓๕ ม.๑ ต.คอนตรอ อ.เฉลิมพระเกียรติ จ.นครศรีธรรมราช	๑	คอนตรอ	เฉลิมพระเกียรติ	นครศรีธรรมราช	๑๐๕/๑๒๑๐	
๑๒๒	นายสายชล จันทร์เอยียด	๒๓๘ ม.๓ ต.กะปาง อ.ทุ่งสง จ.นครศรีธรรมราช	๑	คอนตรอ	เฉลิมพระเกียรติ	นครศรีธรรมราช	๑๐๒/๑๒๑๐	
๑๒๓	นางสาวจำลอง พลชัย	๑๕๐/๑ ม.๑ ต.คอนตรอ อ.เฉลิมพระเกียรติ จ.นครศรีธรรมราช	๑	คอนตรอ	เฉลิมพระเกียรติ	นครศรีธรรมราช	๑๐๐/๑๒๑๐	
๑๒๔	นางสาวละออง หวานบุตร	๓๓๘ ม.๑ ต.คอนตรอ อ.เฉลิมพระเกียรติ จ.นครศรีธรรมราช	๑	คอนตรอ	เฉลิมพระเกียรติ	นครศรีธรรมราช	๙๕/๑๒๑๐	
๑๒๕	นายพิน อินทรทอง และผู้ถือกรรมสิทธิ์รวม	๑๙/๑๑ ม.๒ ต.ถ้ำพรรณรา อ.พรรณรา จ.นครศรีธรรมราช	๑	คอนตรอ	เฉลิมพระเกียรติ	นครศรีธรรมราช	๕๖+๑๕๕/๑๒๑๐	
๑๒๖	นายไฉ่ ภูศรีประสาท	๘๑ ม.๑ ต.คอนตรอ อ.เฉลิมพระเกียรติ จ.นครศรีธรรมราช	๑	คอนตรอ	เฉลิมพระเกียรติ	นครศรีธรรมราช	๑๖+๔๑+๕๓+๖๐+๑๕๙/๑๒๑๐	
๑๒๗	นางสอ้ง โปนะทอง	๒๒ ม.๘ ต.ขนาบนาก อ.ปากพ่อง จ.นครศรีธรรมราช	๑	คอนตรอ	เฉลิมพระเกียรติ	นครศรีธรรมราช	๕๒/๑๒๑๐	
๑๒๘	นางนิต ภัคติบุรี	๒๙๗ ม.๑ ต.คอนตรอ อ.เฉลิมพระเกียรติ จ.นครศรีธรรมราช	๑	คอนตรอ	เฉลิมพระเกียรติ	นครศรีธรรมราช	๑๕๗/๑๒๑๐	
๑๒๙	นางสร้อย ขุนทิพย์ และผู้ถือกรรมสิทธิ์รวม	๙/๑ ม.๒ ต.ทางพูน อ.เฉลิมพระเกียรติ จ.นครศรีธรรมราช	๑	คอนตรอ	เฉลิมพระเกียรติ	นครศรีธรรมราช	๕๑/๑๒๑๐	
๑๓๐	นางก้าน สุวรรณภักดิ์	๒๕๐ ม.๑ ต.คอนตรอ อ.เฉลิมพระเกียรติ จ.นครศรีธรรมราช	๑	คอนตรอ	เฉลิมพระเกียรติ	นครศรีธรรมราช	๕๐/๑๒๑๐	
๑๓๑	นางระเบียบ อ้นตระกูล	๑๙/๑ ม.๑ ต.คอนตรอ อ.เฉลิมพระเกียรติ จ.นครศรีธรรมราช	๑	คอนตรอ	เฉลิมพระเกียรติ	นครศรีธรรมราช	๔๖/๑๒๑๐	
๑๓๒	นางประกอบ ห่อหุ้ม	๑๙/๒ ม.๑ ต.คอนตรอ อ.เฉลิมพระเกียรติ จ.นครศรีธรรมราช	๑	คอนตรอ	เฉลิมพระเกียรติ	นครศรีธรรมราช	๔๕/๑๒๑๐	
๑๓๓	นางระเบียบ ปรางสุรางค์	๗๕๔ ม.๒ ต.ทางพูน อ.เฉลิมพระเกียรติ จ.นครศรีธรรมราช	๑	คอนตรอ	เฉลิมพระเกียรติ	นครศรีธรรมราช	๔๔/๑๒๑๐	
๑๓๔	นางจำเนียร ปรางสุรางค์	๗๕๔/๑ ม.๒ ต.ทางพูน อ.เฉลิมพระเกียรติ จ.นครศรีธรรมราช	๑	คอนตรอ	เฉลิมพระเกียรติ	นครศรีธรรมราช	๓๗/๑๒๑๐	
๑๓๕	นางคล่อง ปรางสุรางค์	๘ ม.๑ ต.คอนตรอ อ.เฉลิมพระเกียรติ จ.นครศรีธรรมราช	๑	คอนตรอ	เฉลิมพระเกียรติ	นครศรีธรรมราช	๓๖/๑๒๑๐	
๑๓๖	นายไมตรี ชินวงศ์	๔๐๕/๑ ม.๖ ต.ท่าเรือ อ.เมือง จ.นครศรีธรรมราช	๑	คอนตรอ	เฉลิมพระเกียรติ	นครศรีธรรมราช	๓๒/๑๒๑๐	
๑๓๗	นางปรัก จันทร์เอยียด	๑๔๔/๑ ม.๑ ต.คอนตรอ อ.เฉลิมพระเกียรติ จ.นครศรีธรรมราช	๑	คอนตรอ	เฉลิมพระเกียรติ	นครศรีธรรมราช	๑๔๗.๒/๑๒๑๐	
๑๓๘	นายอ่วม โมสิโก	๕๕ ม.๑ ต.คอนตรอ อ.เฉลิมพระเกียรติ จ.นครศรีธรรมราช	๑	คอนตรอ	เฉลิมพระเกียรติ	นครศรีธรรมราช	๑๑๒/๑๒๑๐	
๑๓๙	นางราย สร้อยสงฆ์	๑๔๕๐/๕๒ ต.ท่าวัง อ.เมืองนครศรีธรรมราช จ.นครศรีธรรมราช	๑	คอนตรอ	เฉลิมพระเกียรติ	นครศรีธรรมราช	๑๑๓/๑๒๑๐	
๑๔๐	นางเกษร ทองเทพ และผู้ถือกรรมสิทธิ์รวม	๔/๑ ม.๑ ต.คอนตรอ อ.เฉลิมพระเกียรติ จ.นครศรีธรรมราช	๑	คอนตรอ	เฉลิมพระเกียรติ	นครศรีธรรมราช	๑๑๔/๑๒๑๐	
๑๔๑	นายบุญให้ แดงขาว	๑๔๐ ม.๑ ต.คอนตรอ อ.เฉลิมพระเกียรติ จ.นครศรีธรรมราช	๑	คอนตรอ	เฉลิมพระเกียรติ	นครศรีธรรมราช	๙๔/๑๒๑๐	
๑๔๒	นายสัมฤทธิ์ เหมทานนท์	๓๒๖ ม.๑ ต.คอนตรอ อ.เฉลิมพระเกียรติ จ.นครศรีธรรมราช	๑	คอนตรอ	เฉลิมพระเกียรติ	นครศรีธรรมราช	๙๒/๑๒๑๐	
๑๔๓	นายชม จันทร์ศรีคง	๗ ม.๒ ต.ทางพูน อ.เฉลิมพระเกียรติ จ.นครศรีธรรมราช	๑	คอนตรอ	เฉลิมพระเกียรติ	นครศรีธรรมราช	๙๓/๑๒๑๐	
๑๔๔	นางทิพย์ เกตุทอง	๒๑๐ ม.๖ ต.ท่าเรือ อ.เมือง จ.นครศรีธรรมราช	๑	คอนตรอ	เฉลิมพระเกียรติ	นครศรีธรรมราช	๙๐/๑๒๑๐	
๑๔๕	นางจินดา รอดหนู	๓๒๓ ม.๑ ต.คอนตรอ อ.เฉลิมพระเกียรติ จ.นครศรีธรรมราช	๑	คอนตรอ	เฉลิมพระเกียรติ	นครศรีธรรมราช	๙๑/๑๒๑๐	

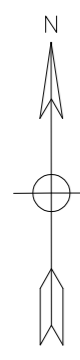
บัญชีรายชื่อเจ้าของที่ดินแนบท้ายประกาศคณะกรรมการจัดรูปที่ดินกลาง
เรื่อง กำหนดให้ท้องที่ตำบลคอนตรอ อำเภอนครศรีธรรมราช และตำบลชะเมา อำเภอบางขัน จังหวัดนครศรีธรรมราช
เป็นเขตโครงการจัดรูปที่ดิน พ.ศ. ๒๕๖๖

ลำดับที่	ชื่อ - สกุล	ที่อยู่	ที่ดินตั้งอยู่				หมายเลข แปลงจัดรูปที่ดิน	หมายเหตุ
			หมู่ที่	ตำบล	อำเภอ	จังหวัด		
๑๔๖	นายฉลาด ศรีรุ่ง	๒๒ ม.๒ ต.ทางพูน อ.เฉลิมพระเกียรติ จ.นครศรีธรรมราช	๑	คอนตรอ	เฉลิมพระเกียรติ	นครศรีธรรมราช	๘๗/๑๒๑๐	
๑๔๗	นายสุวัฒน์ พุทธศิริ	๑๓๓/๒ ม.๖ ต.ท่าเรือ อ.เมือง จ.นครศรีธรรมราช	๑	คอนตรอ	เฉลิมพระเกียรติ	นครศรีธรรมราช	๑๑๖/๑๒๑๐	
๑๔๘	นายแจ่ม มาช่วย	๒๕ ม.๑ ต.คอนตรอ อ.เฉลิมพระเกียรติ จ.นครศรีธรรมราช	๑	คอนตรอ	เฉลิมพระเกียรติ	นครศรีธรรมราช	๘๕+๙๖/๑๒๑๐	
๑๔๙	นายสำรวย อักษรกุล	๓๒๘ ม.๑ ต.คอนตรอ อ.เฉลิมพระเกียรติ จ.นครศรีธรรมราช	๑	คอนตรอ	เฉลิมพระเกียรติ	นครศรีธรรมราช	๙๗/๑๒๑๐	
๑๕๐	นางเจิม มะละคช	๑๘๘ ม.๑ ต.คอนตรอ อ.เฉลิมพระเกียรติ จ.นครศรีธรรมราช	๑	คอนตรอ	เฉลิมพระเกียรติ	นครศรีธรรมราช	๘๔+๙๘/๑๒๑๐	
๑๕๑	นายประสิทธิ์ คงสงค์	๒๔๔/๑ ม.๖ ต.ท่าเรือ อ.เมือง จ.นครศรีธรรมราช	๑	คอนตรอ	เฉลิมพระเกียรติ	นครศรีธรรมราช	๙๙/๑๒๑๐	
๑๕๒	นางสาวละออง หวานบุตร	๓๓๘ ม.๑ ต.คอนตรอ อ.เฉลิมพระเกียรติ จ.นครศรีธรรมราช	๑	คอนตรอ	เฉลิมพระเกียรติ	นครศรีธรรมราช	๘๒/๑๒๑๐	
๑๕๓	นางเล็ก ชัยหุย	๑๐๖/๒ อ.ต.คอนตรอ อ.เฉลิมพระเกียรติ จ.นครศรีธรรมราช	๑	คอนตรอ	เฉลิมพระเกียรติ	นครศรีธรรมราช	๘๓/๑๒๑๐	
๑๕๔	นางสาวดารณี ชื่นช่วย	๘๗ ม.๑ ต.คอนตรอ อ.เฉลิมพระเกียรติ จ.นครศรีธรรมราช	๑	คอนตรอ	เฉลิมพระเกียรติ	นครศรีธรรมราช	๗๙/๑๒๑๐	
๑๕๕	นายวินัย พาหะละ	๒๔ ม.๑ ต.คอนตรอ อ.เฉลิมพระเกียรติ จ.นครศรีธรรมราช	๑	คอนตรอ	เฉลิมพระเกียรติ	นครศรีธรรมราช	๘๐/๑๒๑๐	
๑๕๖	นางสาวสุพิศ ภัคทีปรี	๑๐/๖๐ แขวงดินแดง เขตดินแดง จ.กรุงเทพมหานคร	๑	คอนตรอ	เฉลิมพระเกียรติ	นครศรีธรรมราช	๘๑/๑๒๑๐	
๑๕๗	นายถวิล อินทร์ทอง	๑๑๕ ม.๑ ต.คอนตรอ อ.เฉลิมพระเกียรติ จ.นครศรีธรรมราช	๑	คอนตรอ	เฉลิมพระเกียรติ	นครศรีธรรมราช	๘๖/๑๒๑๐	
๑๕๘	นางจ่าง แก้วพรายขาว	๓๖๒ ม.๑ ต.คอนตรอ อ.เฉลิมพระเกียรติ จ.นครศรีธรรมราช	๑	คอนตรอ	เฉลิมพระเกียรติ	นครศรีธรรมราช	๑๕๓/๑๒๑๐	
๑๕๙	นางเล็ก สุขแก้ว	๓๒๑/๑ ม.๑ ต.คอนตรอ อ.เฉลิมพระเกียรติ จ.นครศรีธรรมราช	๑	คอนตรอ	เฉลิมพระเกียรติ	นครศรีธรรมราช	๖๕/๑๒๑๐	
๑๖๐	นายสุรพล ชื่นช่วย	๘๗/๒ ม.๑ ต.คอนตรอ อ.เฉลิมพระเกียรติ จ.นครศรีธรรมราช	๑	คอนตรอ	เฉลิมพระเกียรติ	นครศรีธรรมราช	๖๑/๑๒๑๐	
๑๖๑	นายมนตรี ชื่นช่วย	๘๗/ ม.๑ ต.คอนตรอ อ.เฉลิมพระเกียรติ จ.นครศรีธรรมราช	๑	คอนตรอ	เฉลิมพระเกียรติ	นครศรีธรรมราช	๖๒/๑๒๑๐	
๑๖๒	นายภิรมย์ ชื่นช่วย	๘๗/ม.๑ ต.คอนตรอ อ.เฉลิมพระเกียรติ จ.นครศรีธรรมราช	๑	คอนตรอ	เฉลิมพระเกียรติ	นครศรีธรรมราช	๖๓/๑๒๑๐	
๑๖๓	นายสุภาพ ชื่นช่วย	๔/๕๑๐ ต.ในเมือง อ.เมืองนครศรีธรรมราช จ.นครศรีธรรมราช	๑	คอนตรอ	เฉลิมพระเกียรติ	นครศรีธรรมราช	๖๔/๑๒๑๐	
๑๖๔	นายไสว คงไสย	๔๔/๑ ม.๑ ต.คอนตรอ อ.เฉลิมพระเกียรติ จ.นครศรีธรรมราช	๑	คอนตรอ	เฉลิมพระเกียรติ	นครศรีธรรมราช	๖๙/๑๒๑๐	
๑๖๕	นายจำลอง ลักษณะวิบูลย์กุล	๓๑๖/๖ ม.๕ ต.ท่าทะเล อ.มันังस्ता จ.ยะลา	๑	คอนตรอ	เฉลิมพระเกียรติ	นครศรีธรรมราช	๖๘/๑๒๑๐	
๑๖๖	นายศร ลักษณะวิบูลย์กุล	๕๗ ม.๑ ต.คอนตรอ อ.เฉลิมพระเกียรติ จ.นครศรีธรรมราช	๑	คอนตรอ	เฉลิมพระเกียรติ	นครศรีธรรมราช	๖๗/๑๒๑๐	
๑๖๗	นายสุรศักดิ์ บัวอ่อน	๑๖๗ ม.๑ ต.คอนตรอ อ.เฉลิมพระเกียรติ จ.นครศรีธรรมราช	๑	คอนตรอ	เฉลิมพระเกียรติ	นครศรีธรรมราช	๖๖/๑๒๑๐	
๑๖๘	นายบุญรัตน์ ไพศรี	๒๕๖ ม.๑ ต.คอนตรอ อ.เฉลิมพระเกียรติ จ.นครศรีธรรมราช	๑	คอนตรอ	เฉลิมพระเกียรติ	นครศรีธรรมราช	๑๔๖/๑๒๑๐	
๑๖๙	นางสาวสมญา ไพศรี	๒๕๖ ม.๑ ต.คอนตรอ อ.เฉลิมพระเกียรติ จ.นครศรีธรรมราช	๑	คอนตรอ	เฉลิมพระเกียรติ	นครศรีธรรมราช	๕๘/๑๒๑๐	
๑๗๐	นายการณ ไพศรี	๒๕๖ ม.๑ ต.คอนตรอ อ.เฉลิมพระเกียรติ จ.นครศรีธรรมราช	๑	คอนตรอ	เฉลิมพระเกียรติ	นครศรีธรรมราช	๑๔๕/๑๒๑๐	
๑๗๑	นายบุญฤทธิ์ แก้วคง และผู้ถือกรรมสิทธิ์รวม	๒๑๖ ม.๑ ต.คอนตรอ อ.เฉลิมพระเกียรติ จ.นครศรีธรรมราช	๑	คอนตรอ	เฉลิมพระเกียรติ	นครศรีธรรมราช	๑๔๔/๑๒๑๐	
๑๗๒	นายสถาพร แก้วคง และผู้ถือกรรมสิทธิ์รวม	๓๕ ม.๒ ต.สะเตง อ.เมือง จ.ยะลา	๑	คอนตรอ	เฉลิมพระเกียรติ	นครศรีธรรมราช	๑๔๓/๑๒๑๐	
๑๗๓	นางประคอง บัวจันทร์	๓๐๖ ม.๑ ต.คอนตรอ อ.เฉลิมพระเกียรติ จ.นครศรีธรรมราช	๑	คอนตรอ	เฉลิมพระเกียรติ	นครศรีธรรมราช	๔๙/๑๒๑๐	
๑๗๔	นายโกมล เกติศรีเหล็ก	๒๓/๒ ม.๔ ต.ข้างกลาง อ.ข้างกลาง จ.นครศรีธรรมราช	๑	คอนตรอ	เฉลิมพระเกียรติ	นครศรีธรรมราช	๑๕๒/๑๒๑๐	

บัญชีรายชื่อเจ้าของที่ดินแนบท้ายประกาศคณะกรรมการจัดรูปที่ดินกลาง
เรื่อง กำหนดให้ท้องที่ตำบลคอนตรอ อำเภอเฉลิมพระเกียรติ และตำบลชะเมา อำเภอกาบัง จังหวัดนครศรีธรรมราช
เป็นเขตโครงการจัดรูปที่ดิน พ.ศ. ๒๕๖๖

ลำดับที่	ชื่อ - สกุล	ที่อยู่	ที่ดินตั้งอยู่				หมายเลข แปลงจัดรูปที่ดิน	หมายเหตุ
			หมู่ที่	ตำบล	อำเภอ	จังหวัด		
๑๗๕	นางสาคร ศรีจ้อย	๒๒๓ ม.๑ ต.คอนตรอ อ.เฉลิมพระเกียรติ จ.นครศรีธรรมราช	๑	คอนตรอ	เฉลิมพระเกียรติ	นครศรีธรรมราช	๔๒/๑๒๑๐	
๑๗๖	นายพิน อินทร์ทอง	๑๙/๑๑ ม.๒ ต.ลำพรณรา อ.พรณรา จ.นครศรีธรรมราช	๑	คอนตรอ	เฉลิมพระเกียรติ	นครศรีธรรมราช	๔๗/๑๒๑๐	
๑๗๗	นางสาวจินตนา เกิดศรีเหล็ก	๑๕/๑ ม.๑ ต.คอนตรอ อ.เฉลิมพระเกียรติ จ.นครศรีธรรมราช	๑	คอนตรอ	เฉลิมพระเกียรติ	นครศรีธรรมราช	๔๐/๑๒๑๐	
๑๗๘	นางสาวสมจิตร เกิดศรีเหล็ก	๑๕/๑ ม.๑ ต.คอนตรอ อ.เฉลิมพระเกียรติ จ.นครศรีธรรมราช	๑	คอนตรอ	เฉลิมพระเกียรติ	นครศรีธรรมราช	๓๕/๑๒๑๐	
๑๗๙	นางประเคียง พูนพั่ง	๘๔ ม.๑ ต.คอนตรอ อ.เฉลิมพระเกียรติ จ.นครศรีธรรมราช	๑	คอนตรอ	เฉลิมพระเกียรติ	นครศรีธรรมราช	๓๓+๓๔/๑๒๑๐	
๑๘๐	นายมันัน อันตระกูล	๑๙/๑ ม.๑ ต.คอนตรอ อ.เฉลิมพระเกียรติ จ.นครศรีธรรมราช	๑	คอนตรอ	เฉลิมพระเกียรติ	นครศรีธรรมราช	๓๐/๑๒๑๐	
๑๘๑	นายนวม ลักษณะสุรางค์	๒๐ ม.๑ ต.คอนตรอ อ.เฉลิมพระเกียรติ จ.นครศรีธรรมราช	๑	คอนตรอ	เฉลิมพระเกียรติ	นครศรีธรรมราช	๒๘/๑๒๑๐	
๑๘๒	นายสมปอง ดาวมณี	๒๗๑ ม.๑ ต.คอนตรอ อ.เฉลิมพระเกียรติ จ.นครศรีธรรมราช	๑	คอนตรอ	เฉลิมพระเกียรติ	นครศรีธรรมราช	๒๖/๑๒๑๐	
๑๘๓	นายแจ้ง แสงสูง	๒๘๓ ม.๑ ต.คอนตรอ อ.เฉลิมพระเกียรติ จ.นครศรีธรรมราช	๑	คอนตรอ	เฉลิมพระเกียรติ	นครศรีธรรมราช	๒๗/๑๒๑๐	
๑๘๔	นายเกรียงศักดิ์ ภูพันธ์ตระกูล	๕๐/๔ ม.๑ ต.คอนตรอ อ.เฉลิมพระเกียรติ จ.นครศรีธรรมราช	๑	คอนตรอ	เฉลิมพระเกียรติ	นครศรีธรรมราช	๒๐/๑๒๑๐	
๑๘๕	นายอมรเทพ กาญจนคลอด	๒๑๕/๑๓๓ ม.๑ ต.คอนตรอ อ.เฉลิมพระเกียรติ จ.นครศรีธรรมราช	๑	คอนตรอ	เฉลิมพระเกียรติ	นครศรีธรรมราช	๑๗+๑๘/๑๒๑๐	
๑๘๖	นายปาน แก้วเฉย	๕๖ ม.๑ ต.คอนตรอ อ.เฉลิมพระเกียรติ จ.นครศรีธรรมราช	๑	คอนตรอ	เฉลิมพระเกียรติ	นครศรีธรรมราช	๕๙/๑๒๑๐	
๑๘๗	นางแดง ไทยเจริญ และผู้ถือกรรมสิทธิ์รวม	๒๕๗ ม.๑ ต.คอนตรอ อ.เฉลิมพระเกียรติ จ.นครศรีธรรมราช	๑	คอนตรอ	เฉลิมพระเกียรติ	นครศรีธรรมราช	๕๕/๑๒๑๐	
๑๘๘	นายสร้าง อินทร์ทอง	๑๑๓ ม.๑ ต.คอนตรอ อ.เฉลิมพระเกียรติ จ.นครศรีธรรมราช	๑	คอนตรอ	เฉลิมพระเกียรติ	นครศรีธรรมราช	๕๗/๑๒๑๐	
๑๘๙	นายสมชาย โยธารักษ์	๑๑ ม.๑ ต.คอนตรอ อ.เฉลิมพระเกียรติ จ.นครศรีธรรมราช	๑	คอนตรอ	เฉลิมพระเกียรติ	นครศรีธรรมราช	๕๔/๑๒๑๐	
๑๙๐	นายวรรณะ รอดทอง	๒๙๑/๑ ม.๒ ต.ทางปูน อ.เฉลิมพระเกียรติ จ.นครศรีธรรมราช	๑	คอนตรอ	เฉลิมพระเกียรติ	นครศรีธรรมราช	๔๗+๔๘/๑๒๑๐	
๑๙๑	นางสาววรรณา จันทร์ศรีทอง	๒๑/๑ ม.๔ ต.ท้ายเหมือง อ.ท้ายเหมือง จ.นครศรีธรรมราช	๑	คอนตรอ	เฉลิมพระเกียรติ	นครศรีธรรมราช	๓๘/๑๒๑๐	

แผนผังโครงการจัดรูปที่ดินในเขตโครงการจัดรูปที่ดินตำบลดอนตรอ
และตำบลเชียรเขา อำเภอเฉลิมพระเกียรติ จังหวัดนครศรีธรรมราช
เนื้อที่ ๑,๘๑๕ ไร่ (ส่วน ๑๒)



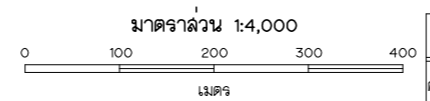
แผนผังโครงการจัดรูปที่ดิน
ในพื้นที่โครงการจัดรูปที่ดินตำบลดอนตรอ
ตำบลเขียวกา อำเภอเฉลิมพระเกียรติ จังหวัดนครราชสีมา

คณะกรรมการจัดรูปที่ดินจังหวัด เห็นชอบในการประชุมครั้งที่ 1/2564 เมื่อวันที่ 31/ค.ค./2564	คณะกรรมการจัดรูปที่ดินกลาง ให้ประกาศแผนในการประชุมครั้งที่ 1/2566 เมื่อวันที่ 12/ม.ค./2566
--	--

สัญลักษณ์
เขตโครงการจัดรูปที่ดิน แผนที่ 1/2

สัญลักษณ์

- ถนน
- 1(C1) คลองน้ำ
- D.2 ระบายน้ำ
- เขตแปลงกรรมสิทธิ์ที่ดิน
- ท่อลอดและทางข้าม
- 81/4012 หมายเลขแปลง
- อาคารบ่งค้ำน้ำปากคู (F.T.O.)
- อาคารแบ่งน้ำ (DIVISION BOX)
- อาคารท่อลอดยัดน้ำ (CHECK CULVERT)
- อาคารน้ำตกยัดน้ำ (CHECK-DROP STRUCTURE)
- อาคารปากคูแยก (DITCH INLET)
- อาคารท่อลงน้ำเข้าแปลงนา (FARM INLET)
- อาคารท่อลอดระบายน้ำ (DRAIN CULVERT)
- ท่อลอดและทางข้าม
- พื้นที่ไม่จัดรูปที่ดิน



- NOTES
- FOR GENERAL NOTES SEE DWG. MKRB.-16-001
 - D1R-เขียวใหญ่ ใช้อักษร © แทน

- ไร่นาสวนผสม
- ไม่จัดรูปที่ดิน

กรมชลประทาน
โครงการจัดรูปที่ดินจังหวัดนครราชสีมา
โครงการลงน้ำและบำรุงรักษาปากพ่วงล่าง (ส่วนที่ 12)
ตำบลเขียวกา อำเภอเฉลิมพระเกียรติ จังหวัดนครราชสีมา
คลองลงน้ำลาย 1L-MC2
แบบแสดงเขตแปลงกรรมสิทธิ์ที่ดินก่อนจัดรูปที่ดิน

ออกแบบ	เขียน	ตรวจ	ฝ่าย	อนุมัติ	ตำแหน่ง	วันที่

สำนักงานจัดรูปที่ดินกลาง
ส่วนวิศวกรรม 24 ม.ค. 63
วันที่

ลจ.จ.31-630104

ครั้งที่	รายการแก้ไข	วัน เดือน ปี	ตรวจ	ฝ่าย	อนุมัติ
			เสนอ	เห็นชอบ	

บัญชีรายชื่อเจ้าของที่ดินแนบท้ายประกาศคณะกรรมการจัดรูปที่ดินกลาง

เรื่อง กำหนดให้ท้องที่ตำบลคอนตรอ ตำบลเชียรเขา อำเภอเฉลิมพระเกียรติ จังหวัดนครศรีธรรมราช เป็นเขตโครงการจัดรูปที่ดิน พ.ศ. ๒๕๖๖

ลำดับที่	ชื่อ - สกุล	ที่อยู่	ที่ดินตั้งอยู่				หมายเลข แปลงจัดรูปที่ดิน	หมายเหตุ
			หมู่ที่	ตำบล	อำเภอ	จังหวัด		
๑	นายมงคล ปรีชาพร	๔๐๐ ม.๑ ต.สวนหลวง อ.เฉลิมพระเกียรติ จ.นครศรีธรรมราช	๕	คอนตรอ	เฉลิมพระเกียรติ	นครศรีธรรมราช	๗๔+๑๑๓/๑๖๐๔	แผ่นที่ ๑/๒
๒	นางเนียน คงงามขำ	๒๘๘/๑ ม.๑ ต.สวนหลวง อ.เฉลิมพระเกียรติ จ.นครศรีธรรมราช	๕	คอนตรอ	เฉลิมพระเกียรติ	นครศรีธรรมราช	๑๑๑+๑๑๑.๑/๑๖๐๔	แผ่นที่ ๑/๒
๓	นางมณฑา บัวเพชร	๑๗๔ ม.๑ ต.สวนหลวง อ.เฉลิมพระเกียรติ จ.นครศรีธรรมราช	๕	คอนตรอ	เฉลิมพระเกียรติ	นครศรีธรรมราช	๑๑๒/๑๖๐๔	แผ่นที่ ๑/๒
๔	นายสุวรรณ ทองเพชร	๘๖ แขวงดินแดง เขตดินแดง กรุงเทพมหานคร	๕	คอนตรอ	เฉลิมพระเกียรติ	นครศรีธรรมราช	๗๕+๗๖/๑๖๐๔	แผ่นที่ ๑/๒
๕	นางประคอง คงทอง	๒๐๘/๖๘ แขวงดินแดง เขตดินแดง กรุงเทพมหานคร	๕	คอนตรอ	เฉลิมพระเกียรติ	นครศรีธรรมราช	๗๘/๑๖๐๔	แผ่นที่ ๑/๒
๖	นางเกษร ทองเพชร	๒๗/๑ ม.๙ ต.ท่าอุแก อ.กาญจนดิษฐ์ จ.สุราษฎร์ธานี	๕	คอนตรอ	เฉลิมพระเกียรติ	นครศรีธรรมราช	๗๓+๗๗/๑๖๐๔	แผ่นที่ ๑/๒
๗	นางสาวนิตยา รักบางบูรณ์	๑๓๔ ม.๖ ต.เชียรเขา อ.เฉลิมพระเกียรติ จ.นครศรีธรรมราช	๕	คอนตรอ	เฉลิมพระเกียรติ	นครศรีธรรมราช	๗๒/๑๖๐๔	แผ่นที่ ๑/๒
๘	นางอมร ช่วยเกิด	๒๐ ม.๖ ต.เชียรเขา อ.เฉลิมพระเกียรติ จ.นครศรีธรรมราช	๕	คอนตรอ	เฉลิมพระเกียรติ	นครศรีธรรมราช	๗๑/๑๖๐๔	แผ่นที่ ๑/๒
๙	นางหนูเรียม วงศ์มะยุรา	๘๘ ม.๔ ต.เชียรเขา อ.เฉลิมพระเกียรติ จ.นครศรีธรรมราช	๕	คอนตรอ	เฉลิมพระเกียรติ	นครศรีธรรมราช	๖๙+๗๐+๘๐/๑๖๐๔	แผ่นที่ ๑/๒
๑๐	นางประภาวดี สิงห์เถื่อน	๒/๒๔๖ ตำบลบ่อทราย อำเภอเมือง จังหวัดสงขลา	๖	เชียรเขา	เฉลิมพระเกียรติ	นครศรีธรรมราช	๑๘/๑๖๐๔	แผ่นที่ ๑/๒
๑๑	นายสุวิทย์ ทองเทพ	๑๘/๒๗ ตำบลสะเต็ง อำเภอเมืองยะลา จังหวัดยะลา	๖	เชียรเขา	เฉลิมพระเกียรติ	นครศรีธรรมราช	๒๐/๑๖๐๔	แผ่นที่ ๑/๒
๑๒	นายทุด ชูจันทร์	๘๓ ม.๖ ต.เชียรเขา อ.เฉลิมพระเกียรติ จ.นครศรีธรรมราช	๖	เชียรเขา	เฉลิมพระเกียรติ	นครศรีธรรมราช	๒๘๒.๑+๒๘๓/๑๖๐๖	แผ่นที่ ๑/๒
๑๓	นายสวัสดิ์ ประพันธ์	๖๘ ม.๖ ต.เชียรเขา อ.เฉลิมพระเกียรติ จ.นครศรีธรรมราช	๑๒	เชียรเขา	เฉลิมพระเกียรติ	นครศรีธรรมราช	๒๖๙/๑๖๐๖	แผ่นที่ ๑/๒
๑๔	นางสาวน้อย ประพันธ์	๑๐๔ ม.๖ ต.เชียรเขา อ.เฉลิมพระเกียรติ จ.นครศรีธรรมราช	๑๒	เชียรเขา	เฉลิมพระเกียรติ	นครศรีธรรมราช	๒๖๘/๑๖๐๖+๑๓๖/๑๘๐๖	แผ่นที่ ๑/๒
๑๕	นายเสรีชัย แซ่ด่าน	๒๐๙/๖ ม.๑ ต.บางรักพัฒนา อ.บางบัวทอง จ.นนทบุรี	๖	เชียรเขา	เฉลิมพระเกียรติ	นครศรีธรรมราช	๑๙/๑๖๐๔	แผ่นที่ ๑/๒
๑๖	นางกิมดี บุญไฉ	๖๘ ม.๖ ต.เชียรเขา อ.เฉลิมพระเกียรติ จ.นครศรีธรรมราช	๑๒	เชียรเขา	เฉลิมพระเกียรติ	นครศรีธรรมราช	๑๒๐+๑๒๒+๑๒๙/๑๘๐๖	แผ่นที่ ๑/๒
๑๗	นางหน่าย แซ่ขวย	๖๗ ม.๖ ต.เชียรเขา อ.เฉลิมพระเกียรติ จ.นครศรีธรรมราช	๖	เชียรเขา	เฉลิมพระเกียรติ	นครศรีธรรมราช	๒๑/๑๖๐๔	แผ่นที่ ๑/๒
๑๘	นายประพันธ์ นาคแก้ว	๑๕ ม.๖ ต.เชียรเขา อ.เฉลิมพระเกียรติ จ.นครศรีธรรมราช	๖	เชียรเขา	เฉลิมพระเกียรติ	นครศรีธรรมราช	๑๗/๑๘๐๔	แผ่นที่ ๑/๒
๑๙	นางสัมพันธ์ ชำกลิน	๑๑๒ ม.๖ ต.เชียรเขา อ.เฉลิมพระเกียรติ จ.นครศรีธรรมราช	๖	เชียรเขา	เฉลิมพระเกียรติ	นครศรีธรรมราช	๑๒๓/๑๘๐๖	แผ่นที่ ๑/๒
๒๐	นางม้วย ชำกลิน	๑๑๒ ม.๖ ต.เชียรเขา อ.เฉลิมพระเกียรติ จ.นครศรีธรรมราช	๖	เชียรเขา	เฉลิมพระเกียรติ	นครศรีธรรมราช	๑๒๔/๑๘๐๖	แผ่นที่ ๑/๒
๒๑	นายด่วน พิสิษฐกุล	๑๓ ม.๖ ต.เชียรเขา อ.เฉลิมพระเกียรติ จ.นครศรีธรรมราช	๖	เชียรเขา	เฉลิมพระเกียรติ	นครศรีธรรมราช	๒๒/๑๘๐๔+๑๒๕/๑๘๐๖	แผ่นที่ ๑/๒
๒๒	นายแจ้ง ณรงค์ฤทธิ์	๘๙/๑ ม.๖ ต.เชียรเขา อ.เฉลิมพระเกียรติ จ.นครศรีธรรมราช	๖	เชียรเขา	เฉลิมพระเกียรติ	นครศรีธรรมราช	๑๒๗/๑๘๐๖	แผ่นที่ ๑/๒
๒๓	นางสาวจุฬารณณ์ ไหมแก้ว	๘๙ ม.๖ ต.เชียรเขา อ.เฉลิมพระเกียรติ จ.นครศรีธรรมราช	๖	เชียรเขา	เฉลิมพระเกียรติ	นครศรีธรรมราช	๑๒๘/๑๘๐๖	แผ่นที่ ๑/๒
๒๔	นายสมคิด ไหมแก้ว	๑๐๕ ม.๖ ต.เชียรเขา อ.เฉลิมพระเกียรติ จ.นครศรีธรรมราช	๖	เชียรเขา	เฉลิมพระเกียรติ	นครศรีธรรมราช	๑๘/๑๘๐๔	แผ่นที่ ๑/๒

บัญชีรายชื่อเจ้าของที่ดินแนบท้ายประกาศคณะกรรมการจัดรูปที่ดินกลาง

เรื่อง กำหนดให้ท้องที่ตำบลคอนตรอ ตำบลเชียรเขา อำเภอเฉลิมพระเกียรติ จังหวัดนครศรีธรรมราช เป็นเขตโครงการจัดรูปที่ดิน พ.ศ. ๒๕๖๖

ลำดับที่	ชื่อ - สกุล	ที่อยู่	ที่ดินตั้งอยู่				หมายเลข แปลงจัดรูปที่ดิน	หมายเหตุ
			หมู่ที่	ตำบล	อำเภอ	จังหวัด		
๒๕	นางประดา ระวัง	๑๓๒ ม.๑๒ ต.เชียรเขา อ.เฉลิมพระเกียรติ จ.นครศรีธรรมราช	๖	เชียรเขา	เฉลิมพระเกียรติ	นครศรีธรรมราช	๑๒๖+๑๓๑/๑๘๐๖	แผ่นที่ ๑/๒
๒๖	นางบุญชู ศรีวิชัย	๑๘ ม.๑๐ ต.เชียรใหญ่ อ.เชียรใหญ่ จ.นครศรีธรรมราช	๖	เชียรเขา	เฉลิมพระเกียรติ	นครศรีธรรมราช	๑๓๐+๑๓๐/๑๘๐๖	แผ่นที่ ๑/๒
๒๗	นางสาวอินดี คงเดช	๒๓๘/๑ ม.๕ ต.เชียรเขา อ.เฉลิมพระเกียรติ จ.นครศรีธรรมราช	๕	คอนตรอ	เฉลิมพระเกียรติ	นครศรีธรรมราช	๑๑๔/๑๖๐๔	แผ่นที่ ๑/๒
๒๘	นางสาวคณินิจ คงเดช	๒๓๘/๑ ม.๕ ต.เชียรเขา อ.เฉลิมพระเกียรติ จ.นครศรีธรรมราช	๕	คอนตรอ	เฉลิมพระเกียรติ	นครศรีธรรมราช	๑๑๕/๑๖๐๔	แผ่นที่ ๑/๒
๒๙	นายประคอง ทองอุ่น	๙๒ ม.๕ ต.เชียรเขา อ.เฉลิมพระเกียรติ จ.นครศรีธรรมราช	๕	คอนตรอ	เฉลิมพระเกียรติ	นครศรีธรรมราช	๒๒+๑๑๖+๑๑๗/๑๖๐๔	แผ่นที่ ๑/๒
๓๐	นายเสวียน แก่นทองจันทร์	๘๕ ม.๖ ต.เชียรเขา อ.เฉลิมพระเกียรติ จ.นครศรีธรรมราช	๖	เชียรเขา	เฉลิมพระเกียรติ	นครศรีธรรมราช	๒๗/๑๖๐๔	แผ่นที่ ๑/๒
๓๑	นางเจียร แก่นทองจันทร์	๒๕ ม.๖ ต.เชียรเขา อ.เฉลิมพระเกียรติ จ.นครศรีธรรมราช	๖	เชียรเขา	เฉลิมพระเกียรติ	นครศรีธรรมราช	๒๘/๑๖๐๔	แผ่นที่ ๑/๒
๓๒	นายภู ทิวคง	๕๙ ม.๖ ต.เชียรเขา อ.เฉลิมพระเกียรติ จ.นครศรีธรรมราช	๖	เชียรเขา	เฉลิมพระเกียรติ	นครศรีธรรมราช	๒๖/๑๖๐๔+๕๙/๑๘๐๔	แผ่นที่ ๑/๒
๓๓	นายประยูร ทิวคง	๖๔ ม.๖ ต.เชียรเขา อ.เฉลิมพระเกียรติ จ.นครศรีธรรมราช	๖	เชียรเขา	เฉลิมพระเกียรติ	นครศรีธรรมราช	๒๕/๑๖๐๔	แผ่นที่ ๑/๒
๓๔	นายประยูร ปลอดภัย	๙๔ ม.๙ ต.เชียรเขา อ.เฉลิมพระเกียรติ จ.นครศรีธรรมราช	๕	คอนตรอ	เฉลิมพระเกียรติ	นครศรีธรรมราช	๑๗/๑๖๐๔	แผ่นที่ ๑/๒
๓๕	นางสาวเทียบ พลสังข์	๒๗ ม.๖ ต.เชียรเขา อ.เฉลิมพระเกียรติ จ.นครศรีธรรมราช	๕	คอนตรอ	เฉลิมพระเกียรติ	นครศรีธรรมราช	๑๕/๑๖๐๔	แผ่นที่ ๑/๒
๓๖	นายวิชาติ ทองเสมอ	๑๘๕/๕๓ ม.๑ ต.นอกเมือง อ.เมือง จ.สุรินทร์	๕	คอนตรอ	เฉลิมพระเกียรติ	นครศรีธรรมราช	๓๐/๑๖๐๔	แผ่นที่ ๑/๒
๓๗	นางเทียบ ปลอดภัย	๙๔ ม.๙ ต.เชียรเขา อ.เฉลิมพระเกียรติ จ.นครศรีธรรมราช	๕	คอนตรอ	เฉลิมพระเกียรติ	นครศรีธรรมราช	๑๔/๑๖๐๔	แผ่นที่ ๑/๒
๓๘	นายต๋อง นาคแก้ว	๔๓ ม.๖ ต.เชียรเขา อ.เฉลิมพระเกียรติ จ.นครศรีธรรมราช	๕	คอนตรอ	เฉลิมพระเกียรติ	นครศรีธรรมราช	๑๓.๑/๑๖๐๔	แผ่นที่ ๑/๒
๓๙	นายคำ ทองเสมอ	๙/๓ ม.๕ ต.เชียรเขา อ.เฉลิมพระเกียรติ จ.นครศรีธรรมราช	๕	คอนตรอ	เฉลิมพระเกียรติ	นครศรีธรรมราช	๓๑/๑๖๐๔	แผ่นที่ ๑/๒
๔๐	นายแจ้ง รากแก้ว	๔๔ ม.๖ ต.เชียรเขา อ.เฉลิมพระเกียรติ จ.นครศรีธรรมราช	๕	คอนตรอ	เฉลิมพระเกียรติ	นครศรีธรรมราช	๑๑.๑+๑๒.๑+๑๖/๑๖๐๔	แผ่นที่ ๑/๒
๔๑	นายชอบ ชูจันทร์	๖๔ ม.๑๐ ต.เชียรใหญ่ อ.เชียรใหญ่ จ.นครศรีธรรมราช	๑๒	เชียรเขา	เฉลิมพระเกียรติ	นครศรีธรรมราช	๒๗๐/๑๖๐๖	แผ่นที่ ๑/๒
๔๒	นางสารภี กลีบคง	๖๖/๕ ม.๔ ต.ทับมุด อ.ทับมุด จ.พังงา	๖	เชียรเขา	เฉลิมพระเกียรติ	นครศรีธรรมราช	๑๖/๑๘๐๔	แผ่นที่ ๑/๒
๔๓	นายกำแหง จันทร์สุ	๒๑๑ ม.๕ ต.ทุ่งโพธิ์ อ.จุฬาภรณ์ จ.นครศรีธรรมราช	๖	เชียรเขา	เฉลิมพระเกียรติ	นครศรีธรรมราช	๑๕/๑๘๐๔	แผ่นที่ ๑/๒
๔๔	นางกำหลี่ ไหมแก้ว	๑๐๕ ม.๖ ต.เชียรเขา อ.เฉลิมพระเกียรติ จ.นครศรีธรรมราช	๖	เชียรเขา	เฉลิมพระเกียรติ	นครศรีธรรมราช	๑๔/๑๘๐๔	แผ่นที่ ๑/๒
๔๕	นายชวน แซ่ขวย	๓๐๒ ม.๔ ตำบลยางขึ้น อำเภอเมืองระนอง จังหวัดระนอง	๖	เชียรเขา	เฉลิมพระเกียรติ	นครศรีธรรมราช	๒๓/๑๖๐๔	แผ่นที่ ๑/๒
๔๖	นายแดง นาคอ้ม	๙/๒ ม.๕ ต.เชียรเขา อ.เฉลิมพระเกียรติ จ.นครศรีธรรมราช	๖	เชียรเขา	เฉลิมพระเกียรติ	นครศรีธรรมราช	๑๒๑+๑๓๙/๑๘๐๖	แผ่นที่ ๑/๒
๔๗	นางอุบล ชวดชุม	๖๖ ม.๖ ต.เชียรเขา อ.เฉลิมพระเกียรติ จ.นครศรีธรรมราช	๕	คอนตรอ	เฉลิมพระเกียรติ	นครศรีธรรมราช	๑๐๙.๑/๑๖๐๔	แผ่นที่ ๑/๒
๔๘	นายนับ วังเอียด	๑๖๖ ม.๙ ต.เชียรเขา อ.เฉลิมพระเกียรติ จ.นครศรีธรรมราช	๕	เชียรเขา	เฉลิมพระเกียรติ	นครศรีธรรมราช	๘๘/๑๖๐๔	แผ่นที่ ๑/๒

บัญชีรายชื่อเจ้าของที่ดินแนบท้ายประกาศคณะกรรมการจัดรูปที่ดินกลาง

เรื่อง กำหนดให้ท้องที่ตำบลคอนตรอ ตำบลเชียรเขา อำเภอเฉลิมพระเกียรติ จังหวัดนครศรีธรรมราช เป็นเขตโครงการจัดรูปที่ดิน พ.ศ. ๒๕๖๖

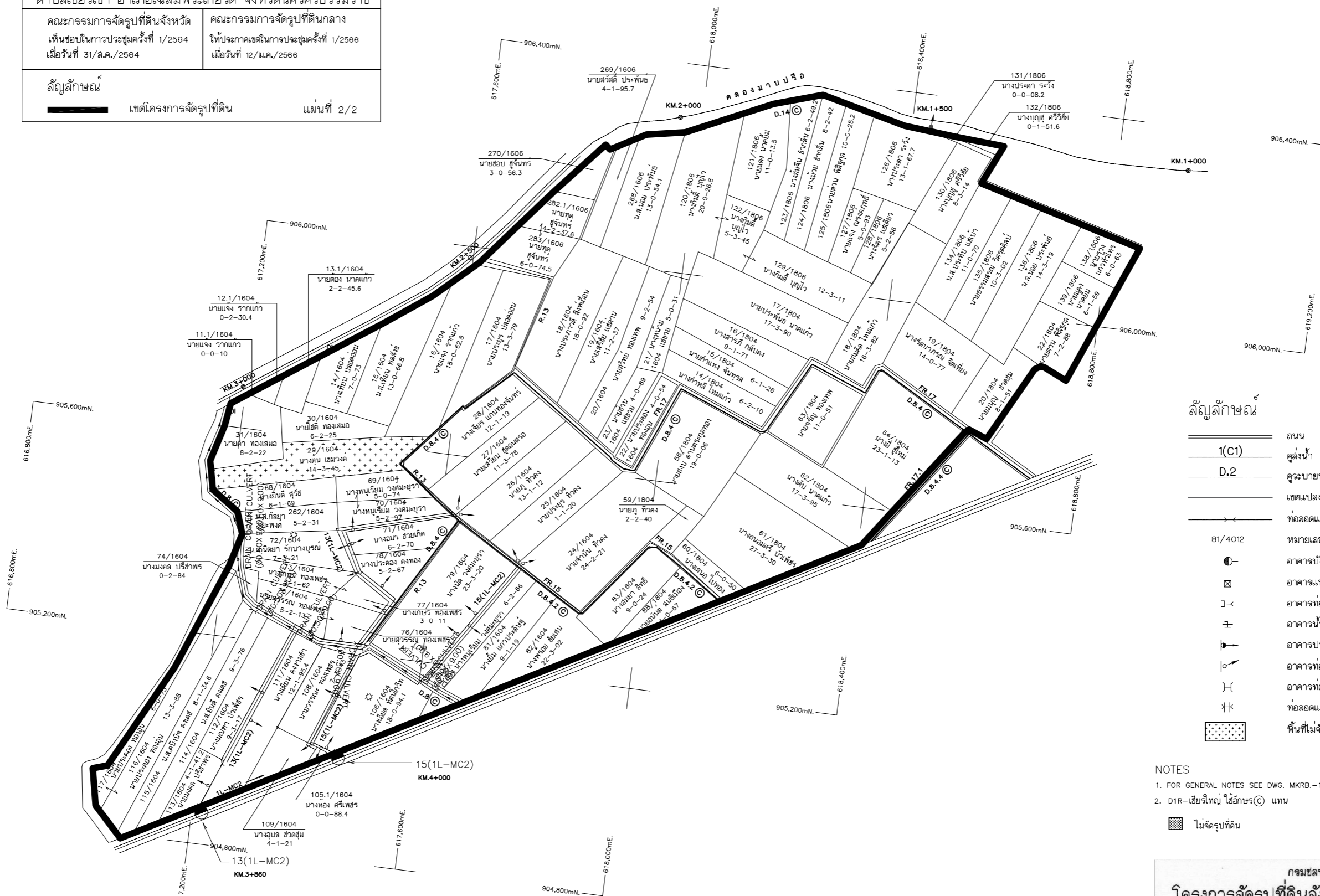
ลำดับที่	ชื่อ - สกุล	ที่อยู่	ที่ดินตั้งอยู่				หมายเลข แปลงจัดรูปที่ดิน	หมายเหตุ
			หมู่ที่	ตำบล	อำเภอ	จังหวัด		
๔๙	นางห้อง ศรีเพชร	๑๒๕ ม.๑๒ ต.เชียรเขา อ.เฉลิมพระเกียรติ จ.นครศรีธรรมราช	๕	เชียรเขา	เฉลิมพระเกียรติ	นครศรีธรรมราช	๑๐๕/๑๖๐๔	แผ่นที่ ๑/๒
๕๐	นายวรรณะ ทองเพชร	๒๒๖ ม.๙ ต.เชียรเขา อ.เฉลิมพระเกียรติ จ.นครศรีธรรมราช	๕	คอนตรอ	เฉลิมพระเกียรติ	นครศรีธรรมราช	๑๐๘/๑๖๐๔	แผ่นที่ ๑/๒
๕๑	นางเอียด ทศนโกวิท	๗๑ ม.๖ ต.เชียรเขา อ.เฉลิมพระเกียรติ จ.นครศรีธรรมราช	๕	เชียรเขา	เฉลิมพระเกียรติ	นครศรีธรรมราช	๑๐๖/๑๖๐๔	แผ่นที่ ๑/๒
๕๒	นางนัต วงศ์มะยุรา	๑๔ ม.๑ ต.สวนหลวง อ.เฉลิมพระเกียรติ จ.นครศรีธรรมราช	๕	เชียรเขา	เฉลิมพระเกียรติ	นครศรีธรรมราช	๗๙/๑๖๐๔	แผ่นที่ ๑/๒
๕๓	นายจำนัน ทิวคง	๔๘/๓ ม.๕ ต.เชียรเขา อ.เฉลิมพระเกียรติ จ.นครศรีธรรมราช	๖	เชียรเขา	เฉลิมพระเกียรติ	นครศรีธรรมราช	๒๔/๑๖๐๔	แผ่นที่ ๑/๒
๕๔	นางยิ้ม แก้วประดิษฐ์	๑๐๖ ม.๖ ต.เชียรเขา อ.เฉลิมพระเกียรติ จ.นครศรีธรรมราช	๕	เชียรเขา	เฉลิมพระเกียรติ	นครศรีธรรมราช	๘๑/๑๖๐๔	แผ่นที่ ๑/๒
๕๕	นางพร้อย ไชยเสน และผู้ถือกรรมสิทธิ์รวม	๔๐ ม.๖ ต.เชียรเขา อ.เฉลิมพระเกียรติ จ.นครศรีธรรมราช	๕	เชียรเขา	เฉลิมพระเกียรติ	นครศรีธรรมราช	๘๒/๑๖๐๔	แผ่นที่ ๑/๒
๕๖	นางสมยา สิทธิ	๘๘ ม.๙ ต.เชียรใหญ่ อ.เชียรใหญ่ จ.นครศรีธรรมราช	๕	เชียรเขา	เฉลิมพระเกียรติ	นครศรีธรรมราช	๘๓/๑๖๐๔	แผ่นที่ ๑/๒
๕๗	นางเสนาอ โปทอง	๙๙ ม.๖ ต.เชียรเขา อ.เฉลิมพระเกียรติ จ.นครศรีธรรมราช	๖	เชียรเขา	เฉลิมพระเกียรติ	นครศรีธรรมราช	๖๐/๑๘๐๔	แผ่นที่ ๑/๒
๕๘	นางถนอมศรี บัวเพชร	๒๙๔ ม.๑ ต.สวนหลวง อ.เฉลิมพระเกียรติ จ.นครศรีธรรมราช	๖	เชียรเขา	เฉลิมพระเกียรติ	นครศรีธรรมราช	๖๑/๑๘๐๔	แผ่นที่ ๑/๒
๕๙	นายสงบ ตำนตระกุลทอง	๑๓/๙ ตำบลปากน้ำ อำเภอเมือง จังหวัดกระบี่	๖	เชียรเขา	เฉลิมพระเกียรติ	นครศรีธรรมราช	๕๘/๑๘๐๔	แผ่นที่ ๑/๒
๖๐	นางดับ นาคแก้ว	๔๓ ม.๖ ต.เชียรเขา อ.เฉลิมพระเกียรติ จ.นครศรีธรรมราช	๖	เชียรเขา	เฉลิมพระเกียรติ	นครศรีธรรมราช	๖๒/๑๘๐๔	แผ่นที่ ๑/๒
๖๑	นายเจริญ ทองเทพ	๕๗ ม.๖ ต.เชียรเขา อ.เฉลิมพระเกียรติ จ.นครศรีธรรมราช	๖	เชียรเขา	เฉลิมพระเกียรติ	นครศรีธรรมราช	๖๓/๑๘๐๔	แผ่นที่ ๑/๒
๖๒	นางยี ชูใหม่	๑๓๗ แขวงดินแดง เขตดินแดง กรุงเทพมหานคร	๖	เชียรเขา	เฉลิมพระเกียรติ	นครศรีธรรมราช	๖๔/๑๘๐๔	แผ่นที่ ๑/๒
๖๓	นางรัตนภรณ์ จิตเที่ยง	๔๙/๖ ม.๑ ตำบลทุ่งยาว อำเภอปะเหลียน จังหวัดตรัง	๖	เชียรเขา	เฉลิมพระเกียรติ	นครศรีธรรมราช	๑๙/๑๘๐๔	แผ่นที่ ๑/๒
๖๔	นายมนูญ ชวดชุม	๙๑/๑ ม.๖ ต.เชียรเขา อ.เฉลิมพระเกียรติ จ.นครศรีธรรมราช	๖	เชียรเขา	เฉลิมพระเกียรติ	นครศรีธรรมราช	๒๐/๑๘๐๔	แผ่นที่ ๑/๒
๖๕	นายรุ่ง แก้วหัวไทร	๗๗ ม.๖ ต.เชียรเขา อ.เฉลิมพระเกียรติ จ.นครศรีธรรมราช	๖	เชียรเขา	เฉลิมพระเกียรติ	นครศรีธรรมราช	๑๓๘/๑๘๐๖	แผ่นที่ ๑/๒
๖๖	นายธรรมสรณ์ วิศรุตศิลป์	๓๒ ม.๒ ต.ตลาดใหญ่ อ.เมือง จ.ภูเก็ต	๖	เชียรเขา	เฉลิมพระเกียรติ	นครศรีธรรมราช	๑๓๕/๑๘๐๖	แผ่นที่ ๑/๒
๖๗	นางสาวประทีป แซ่เป้า	๗๐ ม.๖ ต.เชียรเขา อ.เฉลิมพระเกียรติ จ.นครศรีธรรมราช	๖	เชียรเขา	เฉลิมพระเกียรติ	นครศรีธรรมราช	๑๓๔/๑๘๐๖	แผ่นที่ ๑/๒



แผนผังโครงการจัดรูปที่ดิน
ในพื้นที่โครงการจัดรูปที่ดินตำบลตอนตอ
ตำบลเข็ญเขา อำเภอเฉลิมพระเกียรติ จังหวัดนครราชสีมา

คณะกรรมการจัดรูปที่ดินจังหวัด เห็นชอบในการประชุมครั้งที่ 1/2564 เมื่อวันที่ 31/ม.ค./2564	คณะกรรมการจัดรูปที่ดินกลาง ให้ประกาศเขตในการประชุมครั้งที่ 1/2566 เมื่อวันที่ 12/ม.ค./2566
--	--

สัญลักษณ์
เขตโครงการจัดรูปที่ดิน แผนที่ 2/2



- สัญลักษณ์
- ถนน
 - คูคลองน้ำ
 - ระบายน้ำ
 - เขตแปลงกรรมสิทธิ์ที่ดิน
 - ท่อลอดและทางข้าม
 - หมายเลขแปลง
 - อาคารบังคับน้ำปากคู (F.T.O.)
 - อาคารแบ่งน้ำ (DIVISION BOX)
 - อาคารท่อลอดยี่น้ำ (CHECK CULVERT)
 - อาคารน้ำตกยี่น้ำ (CHECK-DROP STRUCTURE)
 - อาคารปากคูแยก (DITCH INLET)
 - อาคารท่อลงน้ำเข้าแปลงนา (FARM INLET)
 - อาคารท่อลอดระบายน้ำ (DRAIN CULVERT)
 - ท่อลอดและทางข้าม
 - พื้นที่ไม่จัดรูปที่ดิน

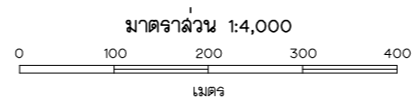
NOTES

- FOR GENERAL NOTES SEE DWG. MKRB.-16-001
- D1R-เขียวใหญ่ ใช้อักษร© แทน

ไม่จัดรูปที่ดิน

กรมชลประทาน
โครงการจัดรูปที่ดินจังหวัดนครราชสีมา
โครงการลงน้ำและบำรุงรักษาปากพนังล่าง (ล่วนที่ 12)
ตำบลเข็ญเขา อำเภอเฉลิมพระเกียรติ จังหวัดนครราชสีมา
คลองลงน้ำสาย 1L-MC2
แบบแปลนเขตแปลงกรรมสิทธิ์ที่ดินก่อนจัดรูปที่ดิน

ออกแบบ		เดินอ		ผ.ด.จ.ด.
เขียน		มาน		ผ.ช.จ.ด.
ลอก		เห็นชอบ		ผ.ล.จ.ด.
ตรวจ		อนุมัติ		ผ.อ.ช.



ครั้งที่	รายการแก้ไข	วัน เดือน ปี	ตรวจ	ผ่าน	อนุมัติ
			เสนอ	เห็นชอบ	

สำนักงานจัดรูปที่ดินกลาง
ลงนาม/ตรวจ
วันที่

ลจ.จ.31-630105

บัญชีรายชื่อเจ้าของที่ดินแนบท้ายประกาศคณะกรรมการจัดรูปที่ดินกลาง

เรื่อง กำหนดให้ท้องที่ตำบลดอนตรอ ตำบลเข็รเขา อำเภอเฉลิมพระเกียรติ จังหวัดนครราชสีมา เป็นเขตโครงการจัดรูปที่ดิน พ.ศ. ๒๕๖๖

ลำดับที่	ชื่อ - สกุล	ที่อยู่	ที่ดินตั้งอยู่				หมายเลข แปลงจัดรูปที่ดิน	หมายเหตุ
			หมู่ที่	ตำบล	อำเภอ	จังหวัด		
๑	นางสาวกัลยา ยะพงศ์	๔๓ ม.๕ ต.เข็รเขา อ.เฉลิมพระเกียรติ จ.นครราชสีมา	๕	ดอนตรอ	เฉลิมพระเกียรติ	นครราชสีมา	๒๖๒/๑๖๐๔	แผ่นที่ ๒/๒
๒	นางยีนดี สุวัช	๑๖๓ ม.๗ ต.ทุ่งนุ้ย อ.คอนคาหลง จ.สตูล	๕	ดอนตรอ	เฉลิมพระเกียรติ	นครราชสีมา	๖๘/๑๖๐๔	แผ่นที่ ๒/๒
๓	นายรุ่ง แก้วหัวไทร	๗๗ ม.๕ ต.เข็รเขา อ.เฉลิมพระเกียรติ จ.นครราชสีมา	๕	ดอนตรอ	เฉลิมพระเกียรติ	นครราชสีมา	๒๑๖.๑/๑๖๐๔	แผ่นที่ ๒/๒
๔	นายเล็ก แก่นทองจันทร์	๒๗๓ ม.๕ ต.ดอนตรอ อ.เฉลิมพระเกียรติ จ.นครราชสีมา	๕	ดอนตรอ	เฉลิมพระเกียรติ	นครราชสีมา	๒๑๗+๒๖๐/๑๖๐๔	แผ่นที่ ๒/๒
๕	นางสาวยีนดี คงเดช	๒๓๘/๑ ม.๕ ต.ดอนตรอ อ.เฉลิมพระเกียรติ จ.นครราชสีมา	๕	ดอนตรอ	เฉลิมพระเกียรติ	นครราชสีมา	๑๑๔.๑/๑๖๐๔	แผ่นที่ ๒/๒
๖	นายมงคล ปรีชาพร	๔๐๐ ม.๑ ต.สวนหลวง อ.เฉลิมพระเกียรติ จ.นครราชสีมา	๕	ดอนตรอ	เฉลิมพระเกียรติ	นครราชสีมา	๑๑๓.๑/๑๖๐๔	แผ่นที่ ๒/๒
๗	นางห้อง ศรีเพชร	๑๒๕ ม.๑๒ ต.เข็รเขา อ.เฉลิมพระเกียรติ จ.นครราชสีมา	๕	ดอนตรอ	เฉลิมพระเกียรติ	นครราชสีมา	๑๐๕+๑๑๐/๑๖๐๔	แผ่นที่ ๒/๒
๘	นายนิพนธ์ แก่นทองจันทร์	๒๘๘/๑ ม.๑ ต.สวนหลวง อ.เฉลิมพระเกียรติ จ.นครราชสีมา	๕	เข็รเขา	เฉลิมพระเกียรติ	นครราชสีมา	๑๐๔/๑๖๐๔	แผ่นที่ ๒/๒
๙	นายเจือ ยมแก้ว	๒๕ ม.๕ ต.เข็รเขา อ.เฉลิมพระเกียรติ จ.นครราชสีมา	๕	เข็รเขา	เฉลิมพระเกียรติ	นครราชสีมา	๑๐๑+๑๐๒+๑๐๓/๑๖๐๔	แผ่นที่ ๒/๒
๑๐	นายจ่าง รัตภูมิ	๒๕๑ ม.๙ ต.เข็รเขา อ.เฉลิมพระเกียรติ จ.นครราชสีมา	๕	เข็รเขา	เฉลิมพระเกียรติ	นครราชสีมา	๙๘/๑๖๐๔	แผ่นที่ ๒/๒
๑๑	นางสุนทร เขียวทอง	๓ ม.๙ ๑๐ ต.เข็รใหญ่ อ.เข็รใหญ่ จ.นครราชสีมา	๕	เข็รเขา	เฉลิมพระเกียรติ	นครราชสีมา	๑๐๐/๑๖๐๔	แผ่นที่ ๒/๒
๑๒	นางปวน วรรณศิริรักษ์	๕๐ ม.๖ ต.เข็รเขา อ.เฉลิมพระเกียรติ จ.นครราชสีมา	๕	เข็รเขา	เฉลิมพระเกียรติ	นครราชสีมา	๙๙/๑๖๐๔	แผ่นที่ ๒/๒
๑๓	นางดำเนิน ส่งแสง	๑๙๑ ม.๙ ต.เข็รเขา อ.เฉลิมพระเกียรติ จ.นครราชสีมา	๕	เข็รเขา	เฉลิมพระเกียรติ	นครราชสีมา	๙๒+๙๓/๑๖๐๔	แผ่นที่ ๒/๒
๑๔	นายขุน นาคแก้ว	๕๘ ม.๖ ต.เข็รเขา อ.เฉลิมพระเกียรติ จ.นครราชสีมา	๕	เข็รเขา	เฉลิมพระเกียรติ	นครราชสีมา	๙๔/๑๖๐๔	แผ่นที่ ๒/๒
๑๕	นางสมใจ ไชยภักดี	๖๔๕/๕ ม.๔ ต.ระโนด อ.ระโนด จ.สงขลา	๕	เข็รเขา	เฉลิมพระเกียรติ	นครราชสีมา	๙๑/๑๖๐๔	แผ่นที่ ๒/๒
๑๖	นางจ้าย นาคแป้น	๕๓ ม.๕ ต.เข็รเขา อ.เฉลิมพระเกียรติ จ.นครราชสีมา	๕	เข็รเขา	เฉลิมพระเกียรติ	นครราชสีมา	๘๗/๑๖๐๔	แผ่นที่ ๒/๒
๑๗	นางประหยัด รักบางบุรณ์	๑๓๔ ม.๖ ต.เข็รเขา อ.เฉลิมพระเกียรติ จ.นครราชสีมา	๕	เข็รเขา	เฉลิมพระเกียรติ	นครราชสีมา	๙๐/๑๖๐๔	แผ่นที่ ๒/๒
๑๘	นายสมบุรณ์ เล็กบรรจง	๑๑๖ ม.๖ ต.เข็รเขา อ.เฉลิมพระเกียรติ จ.นครราชสีมา	๕	เข็รเขา	เฉลิมพระเกียรติ	นครราชสีมา	๑๓๓/๑๘๐๔	แผ่นที่ ๒/๒
๑๙	นายล้วน พลสังข์	๕๒/๑ ม.๑๐ ตำบลบ้านพรุ อำเภอหาดใหญ่ จังหวัดสงขลา	๕	เข็รเขา	เฉลิมพระเกียรติ	นครราชสีมา	๑๓๒/๑๘๐๔	แผ่นที่ ๒/๒
๒๐	นางสาวรีน บัวเพชร	๔๐ ม.๕ ต.เข็รเขา อ.เฉลิมพระเกียรติ จ.นครราชสีมา	๕	เข็รเขา	เฉลิมพระเกียรติ	นครราชสีมา	๑๒๑/๑๘๐๔	แผ่นที่ ๒/๒
๒๑	นางเคลื่อน บัวเพชร	๔๐ ม.๕ ต.เข็รเขา อ.เฉลิมพระเกียรติ จ.นครราชสีมา	๕	เข็รเขา	เฉลิมพระเกียรติ	นครราชสีมา	๑๒๒/๑๘๐๔	แผ่นที่ ๒/๒
๒๒	นางจรรยา เพชรเสนา	๕๒ ม.๕ ต.เข็รเขา อ.เฉลิมพระเกียรติ จ.นครราชสีมา	๕	เข็รเขา	เฉลิมพระเกียรติ	นครราชสีมา	๑๒๓/๑๘๐๔	แผ่นที่ ๒/๒
๒๓	นางคั้ง เมืองบรรจง	๔๓๙ ม.๑ ต.สวนหลวง อ.เฉลิมพระเกียรติ จ.นครราชสีมา	๕	เข็รเขา	เฉลิมพระเกียรติ	นครราชสีมา	๑๒๔/๑๘๐๔	แผ่นที่ ๒/๒
๒๔	นางประจัน พวงทอง	๒๒๑/๑ ม.๑ ต.สวนหลวง อ.เฉลิมพระเกียรติ จ.นครราชสีมา	๕	เข็รเขา	เฉลิมพระเกียรติ	นครราชสีมา	๑๒๕/๑๘๐๔	แผ่นที่ ๒/๒
๒๕	นายเอื้อน มณีโชติ	๕๐ ม.๕ ต.เข็รเขา อ.เฉลิมพระเกียรติ จ.นครราชสีมา	๕	เข็รเขา	เฉลิมพระเกียรติ	นครราชสีมา	๑๒๖+๑๒๗/๑๘๐๔	แผ่นที่ ๒/๒
๒๖	นายแมง ขุหนู	๕๖ ม.๕ ต.เข็รเขา อ.เฉลิมพระเกียรติ จ.นครราชสีมา	๕	เข็รเขา	เฉลิมพระเกียรติ	นครราชสีมา	๙๗+๑๒๘+๑๔๖/๑๘๐๔	แผ่นที่ ๒/๒

บัญชีรายชื่อเจ้าของที่ดินแนบท้ายประกาศคณะกรรมการจัดรูปที่ดินกลาง

เรื่อง กำหนดให้ท้องที่ตำบลดอนตรอ ตำบลเข็รเขา อำเภอเฉลิมพระเกียรติ จังหวัดนครราชสีมา เป็นเขตโครงการจัดรูปที่ดิน พ.ศ. ๒๕๖๖

ลำดับที่	ชื่อ - สกุล	ที่อยู่	ที่ดินตั้งอยู่				หมายเลข แปลงจัดรูปที่ดิน	หมายเหตุ
			หมู่ที่	ตำบล	อำเภอ	จังหวัด		
๒๗	นางประดับ ลุยจันทร์	๕๗ ม.๕ ต.เข็รเขา อ.เฉลิมพระเกียรติ จ.นครราชสีมา	๕	เข็รเขา	เฉลิมพระเกียรติ	นครราชสีมา	๑๒๙/๑๘๐๔	แผ่นที่ ๒/๒
๒๘	นางลัดดา ถาวรสังข์	๑๑๕ ม.๖ ต.เข็รเขา อ.เฉลิมพระเกียรติ จ.นครราชสีมา	๖	เข็รเขา	เฉลิมพระเกียรติ	นครราชสีมา	๘๑/๑๘๐๔	แผ่นที่ ๒/๒
๒๙	นายสนธิชัย เขียวสกุล	๒๕๕/๕๑ ม.๔ ต.ทับเที่ยง อ.เมือง จ.ตรัง	๖	เข็รเขา	เฉลิมพระเกียรติ	นครราชสีมา	๙๙/๑๘๐๔	แผ่นที่ ๒/๒
๓๐	นางประไพ มากทรัพย์	๑๗๒ ม.๘ ต.สวนหลวง อ.เฉลิมพระเกียรติ จ.นครราชสีมา	๖	เข็รเขา	เฉลิมพระเกียรติ	นครราชสีมา	๘๒+๘๓/๑๘๐๔	แผ่นที่ ๒/๒
๓๑	นางกัมมैया พัทธพรณสกุล	๑๔๒/๑๑ ม.๑๑ ต.ทับเที่ยง อ.เมือง จ.ตรัง	๖	เข็รเขา	เฉลิมพระเกียรติ	นครราชสีมา	๑๐๐/๑๘๐๔	แผ่นที่ ๒/๒
๓๒	นางประหยัด รักบางบุรณ์	๑๓๔ ม.๖ ต.เข็รเขา อ.เฉลิมพระเกียรติ จ.นครราชสีมา	๕	เข็รเขา	เฉลิมพระเกียรติ	นครราชสีมา	๙๕/๑๖๐๔	แผ่นที่ ๒/๒
๓๓	นางสาวเก็บ ลุยจันทร์	๒๔๕ ม.๙ ต.เข็รเขา อ.เฉลิมพระเกียรติ จ.นครราชสีมา	๕	เข็รเขา	เฉลิมพระเกียรติ	นครราชสีมา	๘๙/๑๖๐๔	แผ่นที่ ๒/๒
๓๔	จำสืบทวารจาดำเกิง ชูหนู	๒๙ ม.๕ ต.เข็รเขา อ.เฉลิมพระเกียรติ จ.นครราชสีมา	๕	เข็รเขา	เฉลิมพระเกียรติ	นครราชสีมา	๑๔๗/๑๘๐๔	แผ่นที่ ๒/๒
๓๕	นายประคอง ทองอุ่น	๖๑ ม.๖ ต.เข็รเขา อ.เฉลิมพระเกียรติ จ.นครราชสีมา	๕	เข็รเขา	เฉลิมพระเกียรติ	นครราชสีมา	๑๓๐/๑๘๐๔	แผ่นที่ ๒/๒
๓๖	นายสยาม แซ่ขวย	๔๖/๒ ม.๒ ตำบลเข็รเขา อำเภอเมือง จังหวัดยะลา	๖	เข็รเขา	เฉลิมพระเกียรติ	นครราชสีมา	๙๘/๑๘๐๔	แผ่นที่ ๒/๒
๓๗	นางอุบล ขวดชุม	๖๖ ม.๖ ต.เข็รเขา อ.เฉลิมพระเกียรติ จ.นครราชสีมา	๕	ดอนตรอ	เฉลิมพระเกียรติ	นครราชสีมา	๑๐๙/๑๖๐๔+๖๙/๑๘๐๔	แผ่นที่ ๒/๒
๓๘	นางพร้อย ไชยเสน	๔๐ ม.๖ ต.เข็รเขา อ.เฉลิมพระเกียรติ จ.นครราชสีมา	๕	เข็รเขา	เฉลิมพระเกียรติ	นครราชสีมา	๘๔/๑๖๐๔	แผ่นที่ ๒/๒
๓๙	นายอนันต์ สนธิเมือง	๑๔๔/๑๑๘ ม.๑ ต.ปากเกร็ด อ.ปากเกร็ด จ.นนทบุรี	๕	เข็รเขา	เฉลิมพระเกียรติ	นครราชสีมา	๘๘/๑๘๐๔	แผ่นที่ ๒/๒
๔๐	นายโสพล ทองเทพ	๑๙๖ ต.สะเต็ง อ.เมือง จ.ยะลา	๕	เข็รเขา	เฉลิมพระเกียรติ	นครราชสีมา	๙๗/๑๖๐๔	แผ่นที่ ๒/๒
๔๑	นายเหนียว รอดจ้อย	๑๒๑ ม.๖ ต.เข็รเขา อ.เฉลิมพระเกียรติ จ.นครราชสีมา	๕	เข็รเขา	เฉลิมพระเกียรติ	นครราชสีมา	๙๖/๑๖๐๔	แผ่นที่ ๒/๒
๔๒	นางจรัส ทองเกี้ยว	๒๖ ม.๔ ต.เข็รเขา อ.เฉลิมพระเกียรติ จ.นครราชสีมา	๕	เข็รเขา	เฉลิมพระเกียรติ	นครราชสีมา	๘๕/๑๖๐๔	แผ่นที่ ๒/๒
๔๓	นายประวัตติ ขวดชุม	๙๔/๓ ม.๙ ต.เข็รใหญ่ อ.เข็รใหญ่ จ.นครราชสีมา	๕	เข็รเขา	เฉลิมพระเกียรติ	นครราชสีมา	๘๖/๑๖๐๔	แผ่นที่ ๒/๒
๔๔	นางตื่น ทองเทพ	๙๒ ม.๖ ต.เข็รเขา อ.เฉลิมพระเกียรติ จ.นครราชสีมา	๕	เข็รเขา	เฉลิมพระเกียรติ	นครราชสีมา	๘๙/๑๘๐๔	แผ่นที่ ๒/๒
๔๕	นายประเสริฐ ทองเทพ	๙๒ ม.๖ ต.เข็รเขา อ.เฉลิมพระเกียรติ จ.นครราชสีมา	๕	เข็รเขา	เฉลิมพระเกียรติ	นครราชสีมา	๑๐๑/๑๘๐๔	แผ่นที่ ๒/๒
๔๖	นายคำเยา ศรีโมรา	๔๑ ม.๕ ต.เข็รเขา อ.เฉลิมพระเกียรติ จ.นครราชสีมา	๕	เข็รเขา	เฉลิมพระเกียรติ	นครราชสีมา	๑๐๔/๑๘๐๔	แผ่นที่ ๒/๒
๔๗	นายอัม สุขคล้าย	๕๑ ม.๕ ต.เข็รเขา อ.เฉลิมพระเกียรติ จ.นครราชสีมา	๕	เข็รเขา	เฉลิมพระเกียรติ	นครราชสีมา	๙๐+๙๑+๑๐๒+๑๐๓/๑๘๐๔	แผ่นที่ ๒/๒
๔๘	นางน้อม พลสังข์	๗๗ ม.๕ ต.เข็รเขา อ.เฉลิมพระเกียรติ จ.นครราชสีมา	๕	เข็รเขา	เฉลิมพระเกียรติ	นครราชสีมา	๙๒/๑๘๐๔	แผ่นที่ ๒/๒
๔๙	นายอนันต์ ทองอุ่น	๑๖๔ ม.๕ ต.ปากคม อ.ห้วยยอด จ.ตรัง	๕	เข็รเขา	เฉลิมพระเกียรติ	นครราชสีมา	๑๐๕/๑๘๐๔	แผ่นที่ ๒/๒
๕๐	นายพร้อม คงเดช	๙๓ ม.๖ ต.เข็รเขา อ.เฉลิมพระเกียรติ จ.นครราชสีมา	๕	เข็รเขา	เฉลิมพระเกียรติ	นครราชสีมา	๑๐๖/๑๘๐๔	แผ่นที่ ๒/๒
๕๑	นางสาวอารีย์ ขวดชุม	๙๖ ม.๖ ต.เข็รเขา อ.เฉลิมพระเกียรติ จ.นครราชสีมา	๕	เข็รเขา	เฉลิมพระเกียรติ	นครราชสีมา	๙๓/๑๘๐๔	แผ่นที่ ๒/๒
๕๒	นางสาวฉวย ยมแก้ว	๓๙ ม.๕ ต.เข็รเขา อ.เฉลิมพระเกียรติ จ.นครราชสีมา	๕	เข็รเขา	เฉลิมพระเกียรติ	นครราชสีมา	๑๐๘+๑๐๙/๑๘๐๔	แผ่นที่ ๒/๒

บัญชีรายชื่อเจ้าของที่ดินแนบท้ายประกาศคณะกรรมการจัดรูปที่ดินกลาง

เรื่อง กำหนดให้ท้องที่ตำบลดอนตรอ ตำบลเข็รเขา อำเภอเฉลิมพระเกียรติ จังหวัดนครศรีธรรมราช เป็นเขตโครงการจัดรูปที่ดิน พ.ศ. ๒๕๖๖

ลำดับที่	ชื่อ - สกุล	ที่อยู่	ที่ดินตั้งอยู่				หมายเลข แปลงจัดรูปที่ดิน	หมายเหตุ
			หมู่ที่	ตำบล	อำเภอ	จังหวัด		
๕๓	นายอภิสิทธิ์ วรกิจพันธ์	๑๓๗ ม.๕ ต.ดอนตรอ อ.เฉลิมพระเกียรติ จ.นครศรีธรรมราช	๖	เข็รเขา	เฉลิมพระเกียรติ	นครศรีธรรมราช	๗๐+๗๑+๗๒/๑๘๐๔	แผ่นที่ ๒/๒
๕๔	นางสาวกิมบวย แซ่เตียว	๒๕ คชเสนีย์ ต.สะเตง อ.เมือง จ.ยะลา	๖	เข็รเขา	เฉลิมพระเกียรติ	นครศรีธรรมราช	๗๓/๑๘๐๔	แผ่นที่ ๒/๒
๕๕	นางสุมาลี ใสแวน	๑๐๙ ม.๖ ต.เข็รเขา อ.เฉลิมพระเกียรติ จ.นครศรีธรรมราช	๖	เข็รเขา	เฉลิมพระเกียรติ	นครศรีธรรมราช	๖๖/๑๘๐๔	แผ่นที่ ๒/๒
๕๖	นางนิยม พิสิษฐกุล	๑๓ ม.๖ ต.เข็รเขา อ.เฉลิมพระเกียรติ จ.นครศรีธรรมราช	๖	เข็รเขา	เฉลิมพระเกียรติ	นครศรีธรรมราช	๖๕/๑๘๐๔	แผ่นที่ ๒/๒
๕๗	นางสาวนิรัตน์ ขวดชุม	๙๖ ม.๖ ต.เข็รเขา อ.เฉลิมพระเกียรติ จ.นครศรีธรรมราช	๖	เข็รเขา	เฉลิมพระเกียรติ	นครศรีธรรมราช	๒๓/๑๘๐๔	แผ่นที่ ๒/๒
๕๘	นายด่วน พิสิษฐกุล	๑๓ ม.๖ ต.เข็รเขา อ.เฉลิมพระเกียรติ จ.นครศรีธรรมราช	๖	เข็รเขา	เฉลิมพระเกียรติ	นครศรีธรรมราช	๒๔+๒๕/๑๘๐๔	แผ่นที่ ๒/๒
๕๙	นางไพรัตน์ แก้วหัวไทร	๑๓๕ ม.๖ ต.เข็รเขา อ.เฉลิมพระเกียรติ จ.นครศรีธรรมราช	๖	เข็รเขา	เฉลิมพระเกียรติ	นครศรีธรรมราช	๒๖/๑๘๐๔	แผ่นที่ ๒/๒
๖๐	นายยก โปณทอง	๒๘ ม.๖ ต.เข็รเขา อ.เฉลิมพระเกียรติ จ.นครศรีธรรมราช	๖	เข็รเขา	เฉลิมพระเกียรติ	นครศรีธรรมราช	๒๗/๑๘๐๔	แผ่นที่ ๒/๒
๖๑	นางอารีย์ แซ่เฮง	๖๔ ม.๓ ต.คอหงษ์ อ.หาดใหญ่ จ.สงขลา	๖	เข็รเขา	เฉลิมพระเกียรติ	นครศรีธรรมราช	๒๘/๑๘๐๔	แผ่นที่ ๒/๒
๖๒	นางอารมณ จันทรวัดน์	๓๔ ม.๖ ต.เข็รเขา อ.เฉลิมพระเกียรติ จ.นครศรีธรรมราช	๖	เข็รเขา	เฉลิมพระเกียรติ	นครศรีธรรมราช	๒๙/๑๘๐๔	แผ่นที่ ๒/๒
๖๓	นายด้อย พลสังข์	๗๗ ม.๕ ต.เข็รเขา อ.เฉลิมพระเกียรติ จ.นครศรีธรรมราช	๕	เข็รเขา	เฉลิมพระเกียรติ	นครศรีธรรมราช	๙๔/๑๘๐๔	แผ่นที่ ๒/๒
๖๔	นางเฉลิม จันทรแดง	๘๖ ม.๕ ต.เข็รเขา อ.เฉลิมพระเกียรติ จ.นครศรีธรรมราช	๕	เข็รเขา	เฉลิมพระเกียรติ	นครศรีธรรมราช	๑๑๑/๑๘๐๔	แผ่นที่ ๒/๒
๖๕	นางคลิ่ง ทิวคง	๔๘/๓ ม.๕ ต.เข็รเขา อ.เฉลิมพระเกียรติ จ.นครศรีธรรมราช	๕	เข็รเขา	เฉลิมพระเกียรติ	นครศรีธรรมราช	๙๕/๑๘๐๔	แผ่นที่ ๒/๒
๖๖	นายจำปา พลสังข์ และผู้ถือกรรมสิทธิ์รวม	๔๘ ม.๕ ต.เข็รเขา อ.เฉลิมพระเกียรติ จ.นครศรีธรรมราช	๕	เข็รเขา	เฉลิมพระเกียรติ	นครศรีธรรมราช	๑๑๓/๑๘๐๔	แผ่นที่ ๒/๒
๖๗	นางหนูพิน ม่วงดำ	๒ ม.๕ ต.เข็รเขา อ.เฉลิมพระเกียรติ จ.นครศรีธรรมราช	๕	เข็รเขา	เฉลิมพระเกียรติ	นครศรีธรรมราช	๙๖/๑๘๐๔	แผ่นที่ ๒/๒
๖๘	นายสมบุรณ์ แก่นทองจันทร์	๒๕ ม.๖ ต.เข็รเขา อ.เฉลิมพระเกียรติ จ.นครศรีธรรมราช	๕	เข็รเขา	เฉลิมพระเกียรติ	นครศรีธรรมราช	๑๑๔/๑๘๐๔	แผ่นที่ ๒/๒
๖๙	นางจินดา โผล่ใจอ่าน	๖๐/๓๖ ม.๕ แขวงทวีวัฒนา เขตตลิ่งชัน กรุงเทพมหานคร	๖	เข็รเขา	เฉลิมพระเกียรติ	นครศรีธรรมราช	๖๗/๑๘๐๔	แผ่นที่ ๒/๒
๗๐	นางศรีกานดา จันทร์ธรงค์	๓๓๓/๑๓๑ ม.๒ ต.บางบัวทอง อ.บางบัวทอง จ.นนทบุรี	๖	เข็รเขา	เฉลิมพระเกียรติ	นครศรีธรรมราช	๗๔/๑๘๐๔	แผ่นที่ ๒/๒
๗๑	นางเจียร แก่นทองจันทร์	๒๕ ม.๖ ต.เข็รเขา อ.เฉลิมพระเกียรติ จ.นครศรีธรรมราช	๖	เข็รเขา	เฉลิมพระเกียรติ	นครศรีธรรมราช	๖๘+๗๕/๑๘๐๔	แผ่นที่ ๒/๒
๗๒	นายสมคิด ไหมแก้ว	๑๐๕ ม.๖ ต.เข็รเขา อ.เฉลิมพระเกียรติ จ.นครศรีธรรมราช	๖	เข็รเขา	เฉลิมพระเกียรติ	นครศรีธรรมราช	๒๑/๑๘๐๔	แผ่นที่ ๒/๒