



ประกาศกรมชลประทาน
เรื่อง กำหนดเขตที่ดินในท้องที่ตำบลริม อำเภอกำแพงแสน จังหวัดนครปฐม
ให้เป็นเขตการจัดระบบน้ำเพื่อเกษตรกรรม
พ.ศ. ๒๕๖๖

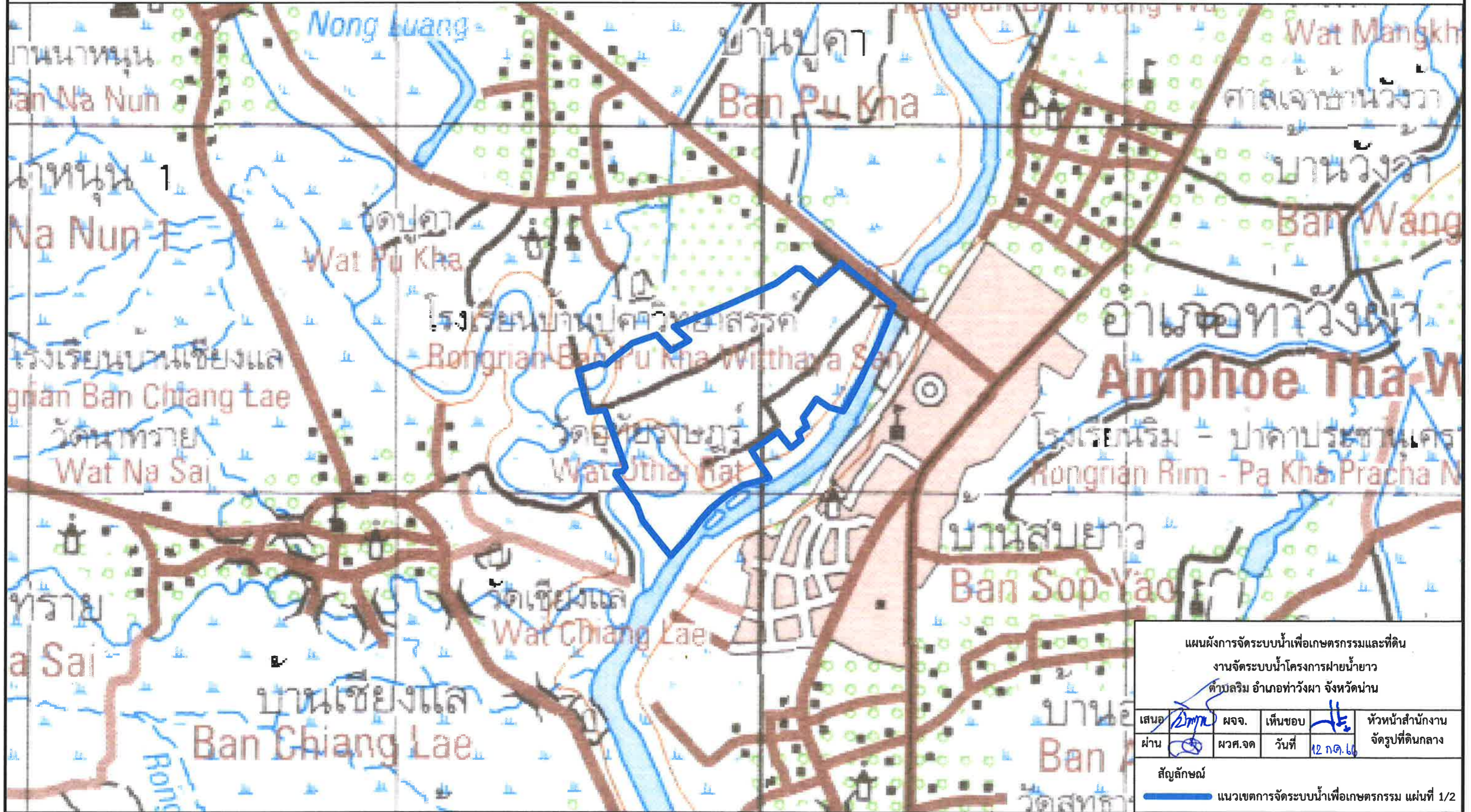
ด้วยสำนักงานจัดรูปที่ดินกลางได้พิจารณาให้ความเห็นชอบแผนผังการจัดระบบน้ำ
เพื่อเกษตรกรรม ในเขตท้องที่ตำบลริม อำเภอกำแพงแสน จังหวัดนครปฐม เนื้อที่ประมาณ ๑๘๒ ไร่

อาศัยอำนาจตามความในมาตรา ๒๓ แห่งพระราชบัญญัติจัดรูปที่ดินเพื่อเกษตรกรรม
พ.ศ. ๒๕๕๘ จึงกำหนดให้ท้องที่ตำบลริม อำเภอกำแพงแสน จังหวัดนครปฐม เป็นเขตการจัดระบบน้ำเพื่อเกษตรกรรม
ตามแผนผังการจัดระบบน้ำเพื่อเกษตรกรรมและที่ดิน ภายในแนวเขตแนบท้ายประกาศนี้

ประกาศ ณ วันที่ ๑๗ กรกฎาคม พ.ศ. ๒๕๖๖

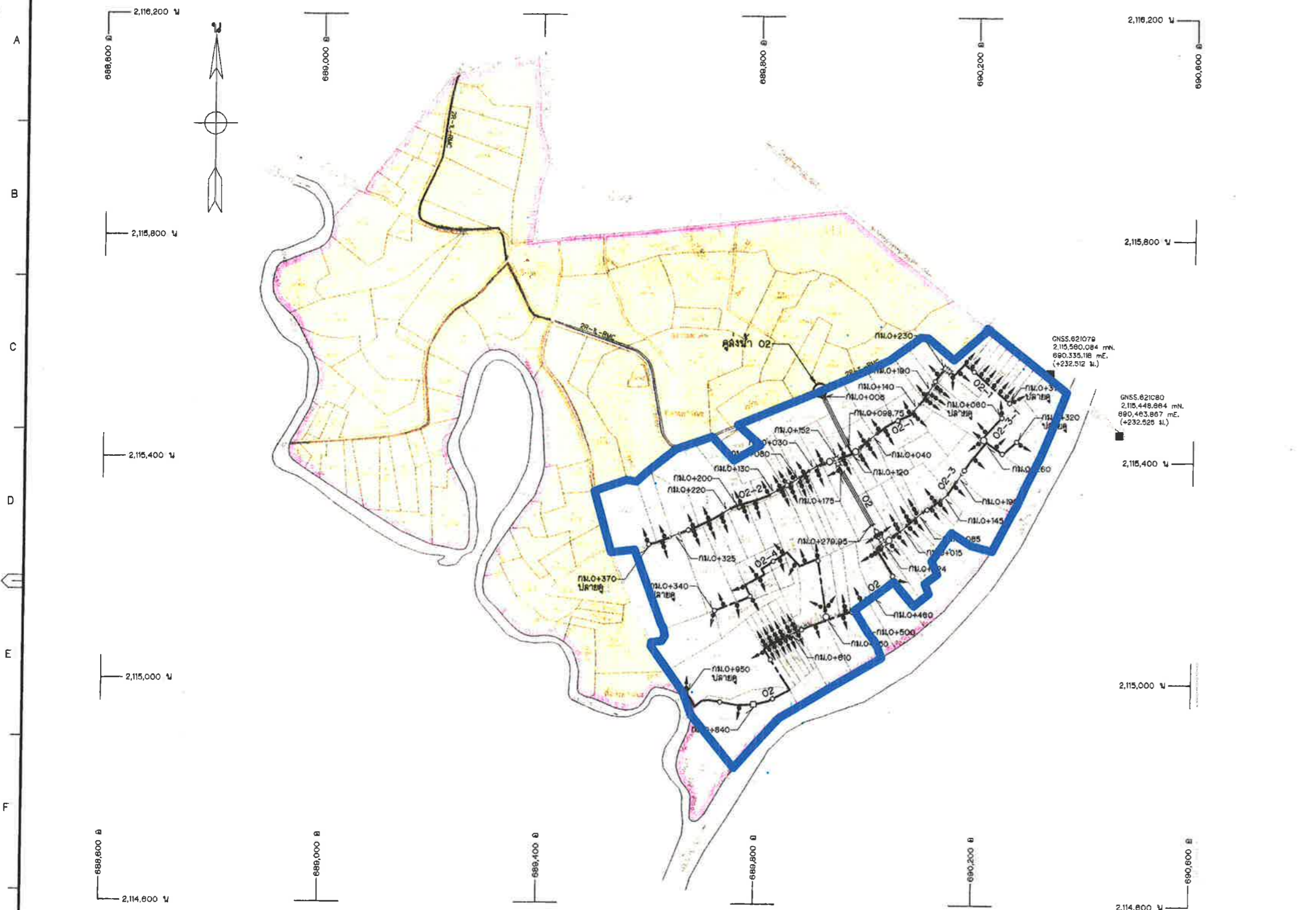
(นายประพิศ จินต์มา)
อธิบดีกรมชลประทาน

แผนผังการจัดระบบน้ำเพื่อเกษตรกรรมและที่ดิน
 งานจัดระบบน้ำโครงการฝายน้ำยาว
 ตำบลริม อำเภотаวังผา จังหวัดน่าน
 (แผนที่ระวาง 5147 II ลำดับชุด L7018 WGS84)



แผนผังการจัดระบบน้ำเพื่อเกษตรกรรมและที่ดิน
 งานจัดระบบน้ำโครงการฝายน้ำยาว
 ตำบลริม อำเภотаวังผา จังหวัดน่าน

| | | | |
|-----------|--------|--|------------------|
| เสนอ | ผจจ. | เห็นชอบ | หัวหน้าสำนักงาน |
| ผ่าน | ผวศ.จต | วันที่ | จัดรูปที่ดินกลาง |
| สัญลักษณ์ | | 12 กค. 66 | |
| — | | แนวเขตการจัดระบบน้ำเพื่อเกษตรกรรม แผนที่ 1/2 | |



| อาคาร | แบบ หมายเลข | จำนวน | |
|---|----------------|----------|----|
| | | 2R-L-RMC | 02 |
| อาคารหอส่งน้ำเข้าน้ำ (ใหม่) | 165507 | 1 | |
| อาคารรับน้ำแบบที่ 1 | 297989, 297990 | - | |
| อาคารรับน้ำแบบที่ 2 | 297991, 227992 | - | |
| อาคารปล่อยน้ำ | 297993 | 6 | |
| อาคารเปลี่ยนลาด | 297994 | 1 | |
| อาคารปากซอยแบบที่ 1 | 297995 | 3 | |
| อาคารปากซอยแบบที่ 2 | 297996, 297997 | 1 | |
| อาคารปากซอยแบบที่ 3 | 297998 | 1 | |
| อาคารทอดถนน | 297999, 298000 | 3 | |
| อาคารทอดถนนลดระดับ | 298001, 298002 | - | |
| อาคารทอดทางข้าม | 298003, 298004 | 14 | |
| อาคารแผ่นหินทางข้าม | 298005 | - | |
| อาคารน้ำตกลดระดับ | 298006 | - | |
| อาคารลดระดับ | 298007 | 1 | |
| บ้านยี่ตึก | 298008 | 7 | |
| อาคารระหานน้ำแบบที่ 1 | 298009, 298010 | - | |
| อาคารระหานน้ำแบบที่ 2 | 298011, 298012 | 2 | |
| อาคารระหานน้ำแบบที่ 1 | 298013 | - | |
| อาคารระหานน้ำแบบที่ 2 | 298014 | - | |
| อาคารหอรับน้ำแปลงไรนา | 298015 | 70 | |
| อาคารหอรับน้ำแปลงไรนาลดระดับ | 298016 | - | |
| อาคารหอรับน้ำแปลงไรนาลดถนนแบบที่ 1 | 298017 | 32 | |
| อาคารหอรับน้ำแปลงไรนาลดถนนแบบที่ 2 | 298018 | - | |
| อาคารหอรับน้ำแปลงไรนาลดถนนลดระดับแบบที่ 1 | 298019 | - | |
| อาคารหอรับน้ำแปลงไรนาลดถนนลดระดับแบบที่ 2 | 298020 | - | |

| คลองส่งน้ำ | กม. | คู่งน้ำ | พื้นที่ทั้งหมด (ไร่) | พื้นที่คู่งน้ำ (ไร่) |
|------------|-----|---------|----------------------|----------------------|
| 2R-L-RMC | - | 02 | 610 | 182 |
| รวม | | | 610 | 182 |

หมายเหตุ

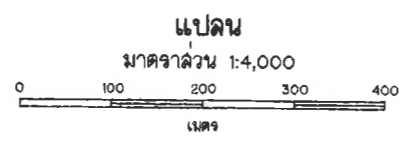
- ระดับ (จ.ท.ก.) และมิติต่างๆ กำหนดไว้เป็นเมตร ระยะทางเป็นกิโลเมตร นอกจานี้แสดงไว้เป็นอย่างไร
- ผลสำรวจระดับเป็นดินและรายละเอียดต่างๆ ตามแนวคู่งน้ำ ได้จากสำนักงานจัดรูปที่ดิน และผังระบบน้ำเพื่อเกษตรกรรมที่ 3

| แบบประกอบ | แบบหมายเลข |
|--|-------------------|
| 1. หมายเหตุทั่วไป | 297980 |
| 2. สัญลักษณ์และอักษรย่อ | 297981 |
| 3. มาตราฐานรูปตัดคู่งน้ำ | 297982 ถึง 297988 |
| 4. รูปตัดตามยาวคู่งน้ำ | 349852 ถึง 349853 |
| 5. ตารางแสดงรายละเอียดมิติและระดับต่างๆ ของอาคาร | 349854 |

แผนผังการจัดระบบน้ำเพื่อเกษตรกรรมและที่ดิน
งานจัดระบบน้ำโครงการฝายน้ำยาว
ตำบลริม อำเภอบางบาล จังหวัดน่าน

| | | | |
|------|--------|-------------------|-------------------------------------|
| เสนอ | ผจจ. | เห็นชอบ | หัวหน้าสำนักงาน จัดรูปที่ดินกลาง |
| ผ่าน | ผวส.จต | วันที่ 12 ก.ค. 66 | |

สัญลักษณ์
— แนวเขตการจัดระบบน้ำเพื่อเกษตรกรรม แผ่นที่ 2/2



| | | | | | | | | |
|----------|---------|-------------|--------|------|------|---------|--------|--------|
| ครั้งที่ | ตำแหน่ง | ราชการแก้ไข | วันที่ | ตรวจ | ผ่าน | อนุมัติ | วันที่ | 349851 |
|----------|---------|-------------|--------|------|------|---------|--------|--------|

กรมชลประทาน
โครงการฝายน้ำยาว
ต.ริม อ.ท่าวัง จ.น่าน
คู่งน้ำ 02
คลองส่งน้ำ 2ขวา-ซ้าย-ซ้ายใหญ่ฝั่งขวา
แปลน

| | | | | | | |
|--------|--------|---------|---------|---------|--------|-----------|
| ออกแบบ | ตรวจ | ตรวจสอบ | เสนอ | อนุมัติ | วันที่ | 349.1 08. |
| เขียน | ออกแบบ | ตรวจสอบ | เสนอ | อนุมัติ | วันที่ | 349.08. |
| สถา | สำรวจ | คำนวณ | เห็นชอบ | อนุมัติ | วันที่ | 349.08. |
| สถา | สำรวจ | คำนวณ | เห็นชอบ | อนุมัติ | วันที่ | 349.08. |