



ประกาศคณะกรรมการจัดรูปที่ดินกลาง
เรื่อง กำหนดให้ท้องที่ตำบลม่วงไข่ อำเภอพังโคน จังหวัดสกลนคร
เป็นเขตโครงการจัดรูปที่ดิน
พ.ศ. ๒๕๖๖

ด้วยคณะกรรมการจัดรูปที่ดินกลาง ในการประชุม ครั้งที่ ๑/๒๕๖๖ เมื่อวันที่ ๑๒ มกราคม ๒๕๖๖ มีมติเห็นชอบประกาศให้ท้องที่ตำบลม่วงไข่ อำเภอพังโคน จังหวัดสกลนคร เป็นเขตโครงการจัดรูปที่ดิน ซึ่งคณะกรรมการจัดรูปที่ดินจังหวัดสกลนคร ในการประชุม ครั้งที่ ๑/๒๕๖๕ เมื่อวันที่ ๗ กรกฎาคม ๒๕๖๕ เห็นชอบแผนผังโครงการจัดรูปที่ดินในท้องที่ดังกล่าวแล้ว

อาศัยอำนาจตามความในมาตรา ๓๙ แห่งพระราชบัญญัติจัดรูปที่ดินเพื่อเกษตรกรรม พ.ศ. ๒๕๕๘ คณะกรรมการจัดรูปที่ดินกลางจึงออกประกาศไว้ดังนี้

ให้พื้นที่ในเขตท้องที่ตำบลม่วงไข่ อำเภอพังโคน จังหวัดสกลนคร ภายในแนวเขตตามแผนผังโครงการจัดรูปที่ดินท้ายประกาศนี้เป็นเขตโครงการจัดรูปที่ดิน

ประกาศ ณ วันที่ ๑๑ กรกฎาคม พ.ศ. ๒๕๖๖

(นายเฉลิมชัย ศรีอ่อน)

รัฐมนตรีว่าการกระทรวงเกษตรและสหกรณ์
ประธานกรรมการจัดรูปที่ดินกลาง



1,924,800 N
354,000 B
1,924,400 N
354,000 B
1,924,000 N
354,000 B
1,923,600 N
354,000 B
1,923,200 N
354,000 B
355,000 B
356,000 B

แผนผังโครงการจัดรูปที่ดิน ในพื้นที่บริเวณคลองลงน้ำลาย RMC ตำบลม่วงไข่ อำเภอพิจิตร จังหวัดลพบุรี	
คณะกรรมการจัดรูปที่ดินจังหวัด เห็นชอบการขอเสนอครั้งที่ 1/2565 เมื่อวันที่ 7/ก.ค./2565	คณะกรรมการจัดรูปที่ดินกลาง ให้ประกาศขอในการประชุมครั้งที่ 1 / 2566 เมื่อวันที่ 12 / ม.ค. / 2566
สัญญาชื้อ บริษัทจัดการที่ดิน	แผนที่ 1/5



- หมายเหตุ**
- ฉบับ(จ.ท.บ.)และที่ดินต่าง กำหนดให้เป็นแนว ระยะทางเป็นเส้นตรง นอกจากกำหนดไว้เป็นอย่างอื่น
 - ผลสำรวจระดับดินและรายละเอียดต่างๆ ตามแนวลูกข่ายด้านล่างนี้และดูขยายหน้า
 - ได้จากการจัดการจัดรูปที่ดินจังหวัดลพบุรี
 - แนบแบบตามเงื่อนไข ลจค 23/192/59 วันที่ 27 พฤษภาคม 2559

แบบประกอบ	แบบหมายเลข
1. หมายเหตุนี้นับ สัญญาชื้อและข้อต่อ	MKR8-18-001
2. เขตแปลงกรรมสิทธิ์ก่อนจัดรูปที่ดิน	256988
3. เขตแปลงกรรมสิทธิ์หลังจัดรูปที่ดิน	256999/1
4. จุดวัดตามยาวด้านล่าง	257000/1

แบบแผนผังชี้ตำแหน่งแบบหมายเลข 256992

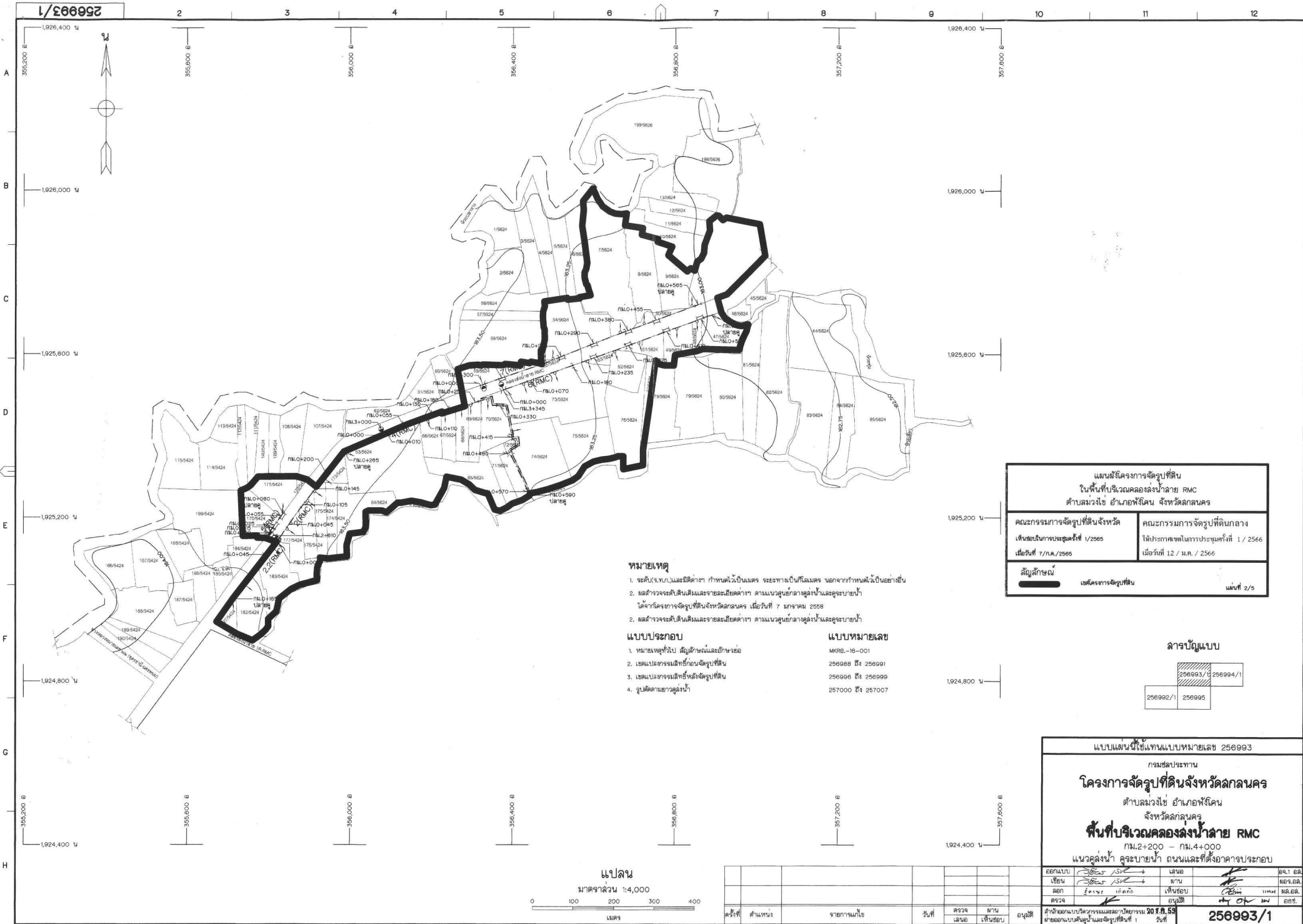
กรมชลประทาน
โครงการจัดรูปที่ดินจังหวัดลพบุรี
 ตำบลม่วงไข่ อำเภอพิจิตร
 จังหวัดลพบุรี
พื้นที่บริเวณคลองลงน้ำลาย RMC
 กม.0+000 - กม.2+200
 แนวลงน้ำ คูระบายน้ำ ถนนและที่ตั้งอาคารประกอบ

ออกแบบ	เขียน	ตรวจ	อนุมัติ	เสนอ	เห็นชอบ	วันที่
<i>(Signature)</i>	<i>(Signature)</i>	<i>(Signature)</i>	<i>(Signature)</i>	<i>(Signature)</i>	<i>(Signature)</i>	วันที่

วันที่ 256992/1



คำสั่งที่	ตำแหน่ง	รายการแก้ไข	วันที่	ตรวจ เสนอ	อ่าน เห็นชอบ	อนุมัติ	คำอธิบาย ถ้ามี



แผนผังโครงการจัดรูปที่ดิน
ในพื้นที่บริเวณคลองลงน้ำลาย RMC
ตำบลม่วงไข่ อำเภอพิจิตร จังหวัดคลนนคร

คณะกรรมการจัดรูปที่ดินจังหวัด เห็นชอบการประชุมครั้งที่ 1/2565 เมื่อวันที่ 7/ก.ค./2565	คณะกรรมการจัดรูปที่ดินกลาง ได้ประกาศผลในการประชุมครั้งที่ 1 / 2566 เมื่อวันที่ 12 / ม.ค. / 2566
สัญลักษณ์ เส้นทึบดำ เขตโครงการจัดรูปที่ดิน	

แผ่นที่ 2/5

หมายเหตุ

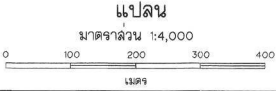
1. เขตที่ดิน(ร.บ.)และที่ดินต่างา กำหนดให้เป็นเขต ระยะทางเป็นกิโลเมตร นอกจากกำหนดไว้เป็นอย่างอื่น
2. ผลสำรวจจะที่ดินเดิมและรายละเอียดต่างา ตามแนวมวลที่ยกมาลงรูปและดูระยะบายน้า
ได้จากโครงการจัดรูปที่ดินจังหวัดคลนนคร เมื่อวันที่ 7 มกราคม 2565
2. ผลสำรวจจะที่ดินเดิมและรายละเอียดต่างา ตามแนวมวลที่ยกมาลงรูปและดูระยะบายน้า

แบบประกอบ

1. หมายเลขทั่วไป สัญลักษณ์และอักษรย่อ
2. เขตแปลงจางรณสิทธิ์ก่อนจัดรูปที่ดิน
3. เขตแปลงจางรณสิทธิ์หลังจัดรูปที่ดิน
4. รูปตัดตามเขาวลุ่มน้า

แบบหมายเลข

- MKB-18-001
256988 ถึง 256991
256998 ถึง 256999
257000 ถึง 257007



แบบแผนผังนี้ใช้แทนแบบหมายเลข 256993

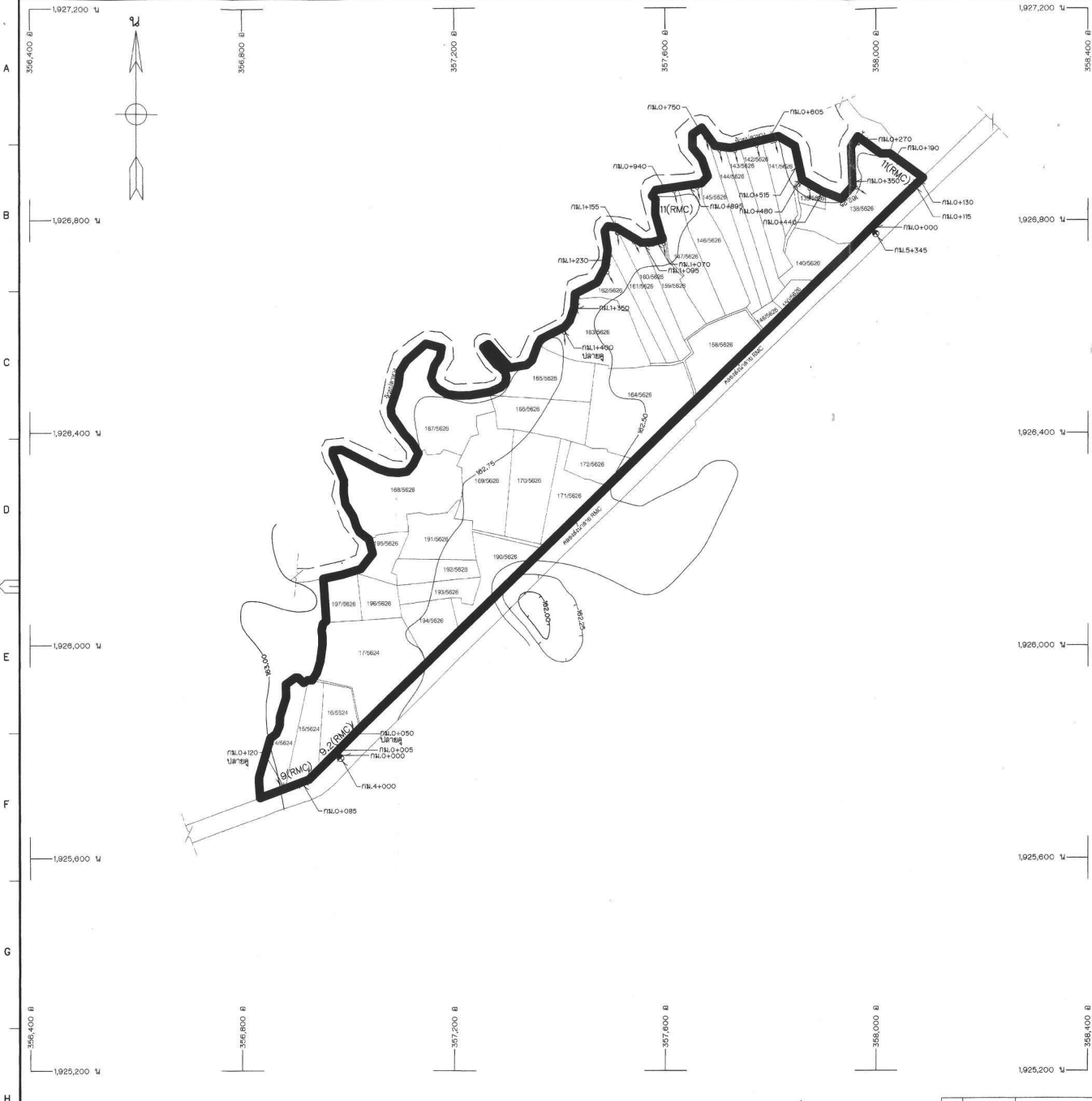
กรมชลประทาน
โครงการจัดรูปที่ดินจังหวัดคลนนคร
ตำบลม่วงไข่ อำเภอพิจิตร
จังหวัดคลนนคร
พื้นที่บริเวณคลองลงน้ำลาย RMC
กม.2+200 - กม.4+000
แนวคูลงน้ำ คูระบายน้ำ ถนนและที่ตั้งอาคารประกอบ

ออกแบบ		เสนอ		ธ.จ. ธค.
เขียน		ผ่าน		ธ.จ. ธค.
สถา		เห็นชอบ		ผ.ล.ธค.
ตรวจ		อนุมัติ		ธ.ช.

คำนำออกแบบวิศวกรรมและสถาปัตยกรรม 20 พ.ค. 59
นายชยันตพันธุ์และคณะจัดรูปที่ดินที่ 1

256993/1

ครั้งที่	ตำแหน่ง	ฉายาภาษาไทย	วันที่	ตรวจ	ผ่าน	อนุมัติ



แผนผังโครงการจัดรูปที่ดิน ในพื้นที่บริเวณคลองลำน้ำลาย RMC ตำบลม่วงไข่ อำเภอพิจิตร จังหวัดลพบุรี	
คณะกรรมการจัดรูปที่ดินจังหวัด เห็นชอบในประชุมครั้งที่ 1/2565 เมื่อวันที่ 7/ก.ค./2565	คณะกรรมการจัดรูปที่ดินกลาง ให้ความเห็นชอบในการประชุมครั้งที่ 1/2566 เมื่อวันที่ 12/ก.ค./2566
สัญลักษณ์ เขตโครงการจัดรูปที่ดิน	แผนที่ 3/5



- หมายเหตุ**
- จัดทำ(จ.ท.ก.)และนิติอำนาจ กำหนดให้เป็นเขต ระยะทางเป็นกิโลเมตร นอกจากกำหนดให้เป็นอย่างไร
 - ผลสำรวจจะสืบค้นและรายละเอียดต่าง ตามแนวสอยก่กลางลำน้ำและอุทธรบายน้ำ
โดยโครงการจัดรูปที่ดินจังหวัดลพบุรี เมื่อวันที่ 7 มกราคม 2568
 - แนบแบบตามเรื่องที่ ลจล 23/1057/59 วันที่ 27 พฤษภาคม 2559

แบบประกอบ	แบบหมายเลข
1. หมายเลขชุดที่ไว้ สัญลักษณ์และอักษรย่อ	MKB.-16-001
2. เขตแปลงทางธรณีวิทยการจัดรูปที่ดิน	256990
3. เขตแปลงทางธรณีวิทยการจัดรูปที่ดิน	256998/1
4. คู่มือตามยาวอุทธรบายน้ำ	257005/1



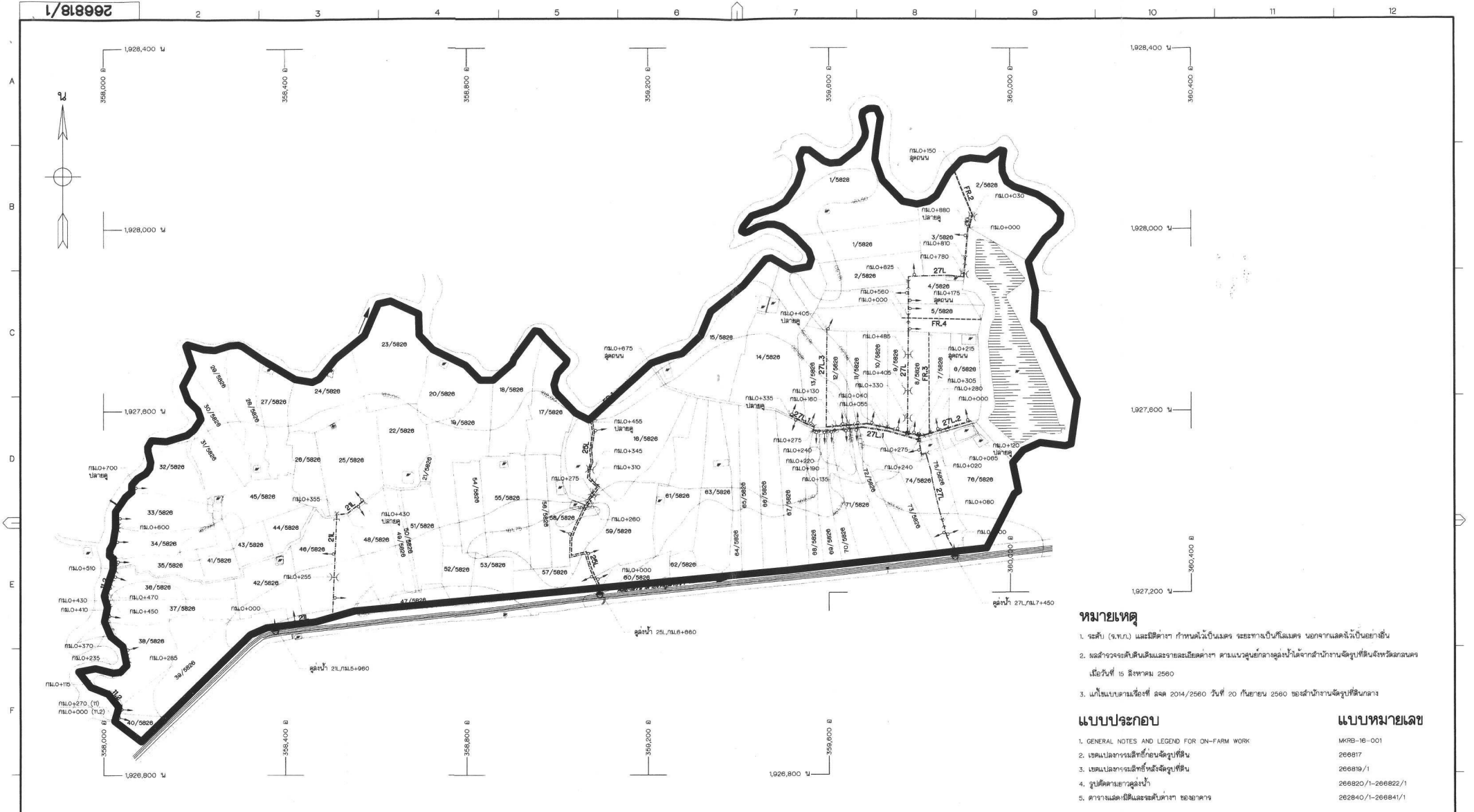
แบบแปลนนี้ใช้แทนแบบหมายเลข 256994

กรมชลประทาน
โครงการจัดรูปที่ดินจังหวัดลพบุรี
 ตำบลม่วงไข่ อำเภอพิจิตร
 จังหวัดลพบุรี
พื้นที่บริเวณคลองลำน้ำลาย RMC
 กม.4+000 - กม.5+000
 แนวคลองน้ำ คูระบายน้ำ ถนนและที่ก่อสร้างอาคารประกอบ

ออกแบบ		เสนอ		พ.จ. อ.ล.
เขียน		ผ่าน		พ.จ.อ.อ.
สถาป		เห็นชอบ		พ.จ.อ.อ.
ตรวจ		อนุมัติ		อ.อ.อ.

256994/1

ครั้งที่	ตำแหน่ง	ฉายา/นามชื่อ	วันที่	ตรวจ	ผ่าน	อนุมัติ	คำนำหน้า/ตำแหน่งและลายเซ็น/รายการ
				เสนอ	เห็นชอบ	อนุมัติ	20 ก.ค. 59 ลายเซ็นแบบเดิมรูปและจัดรูปที่ดินที่ 1



หมายเหตุ

- ระดับ (น.ท.ก.) และมีทิศทาง กำหนดให้เป็นแนว ระยะทางเป็นลิเนเยอร์ นอกจากแสดงไว้เป็นอย่างอื่น
- แนวสำรวจระดับดินเดิมและรายละเอียดต่าง ๆ ตามแนวลูกน้ำที่ลากจุดรับได้จากสำนักงานจัดรูปที่ดินจังหวัดลพบุรี
- แก้ไขแบบตามข้อที่ ลจค 2014/2660 วันที่ 20 กันยายน 2560 ของสำนักงานจัดรูปที่ดินกลาง


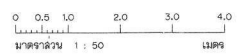
แบบประกอบ

- GENERAL NOTES AND LEGEND FOR ON-FARM WORK MKR8-16-001
- เขตแปลงการรังวัดที่ยื่นจัดรูปที่ดิน 266817
- เขตแปลงการรังวัดที่ยื่นจัดรูปที่ดิน 266819/1
- รูปตัดตามแนวคูน้ำ 266820/1-266822/1
- ตารางแสดงระดับและระดับต่าง ๆ ของอาคาร 262840/1-266841/1

แบบหมายเลข

แปลน
มาตราส่วน 1:4,000

ลาจัญแบบ



แผนผังโครงการจัดรูปที่ดิน
ในพื้นที่บริเวณคลองน้ำลาย RMC
ตำบลม่วงไข่ อำเภอพัฒน์ จ.ลพบุรี

คณะกรรมการจัดรูปที่ดินจังหวัด	คณะกรรมการจัดรูปที่ดินกลาง
เห็นชอบในการประชุมครั้งที่ 1/2565	ให้ประกาศผลในการประชุมครั้งที่ 1 / 2566
เมื่อวันที่ 7/ก.ค./2565	เมื่อวันที่ 12 / ม.ค. / 2566
สัญญาลักษณะ	
แสดงรายการจัดรูปที่ดิน	แผนที่ 4/5

แบบแผนผังแก้ไขแบบหมายเลข 266818
กรมชลประทาน

โครงการจัดรูปที่ดินจังหวัดลพบุรี
ด.พ.โค่น ด.ม่วงไข่ ด.โพนทอง อ.พัฒน์ ด.เคอศรีสันไชย อ.วารินชำราบ
ด.ม่วง อ.ลพบุรี ด.ลพบุรี อ.ลพบุรี จ.ลพบุรี

แนวคูน้ำ, ถาน และที่ตั้งอาคารประกอบ
คลองน้ำลายใหญ่ตั้งแต่ กม.5+460 ถึง กม.7+400
แปลน

ออกแบบ	วิฑูรย์ มณีรัตน์	เสนอ	ป.ป.ป.	09.308.
เขียน	วิฑูรย์ มณีรัตน์	อ่าน	ป.ป.ป.	09.308.
สถา	วิฑูรย์ มณีรัตน์	เห็นชอบ	วิฑูรย์ มณีรัตน์	09.308.
ตรวจ	วิฑูรย์ มณีรัตน์	อนุมัติ	วิฑูรย์ มณีรัตน์	09.308.

สำนักงานบริหารจัดการและสถาปัตยกรรม 24พ.ค.62
ลายชอแนบต้นฉบับและจัดรูปที่ดินที่ 3

266818/1

A

B

C

D

E

F

G

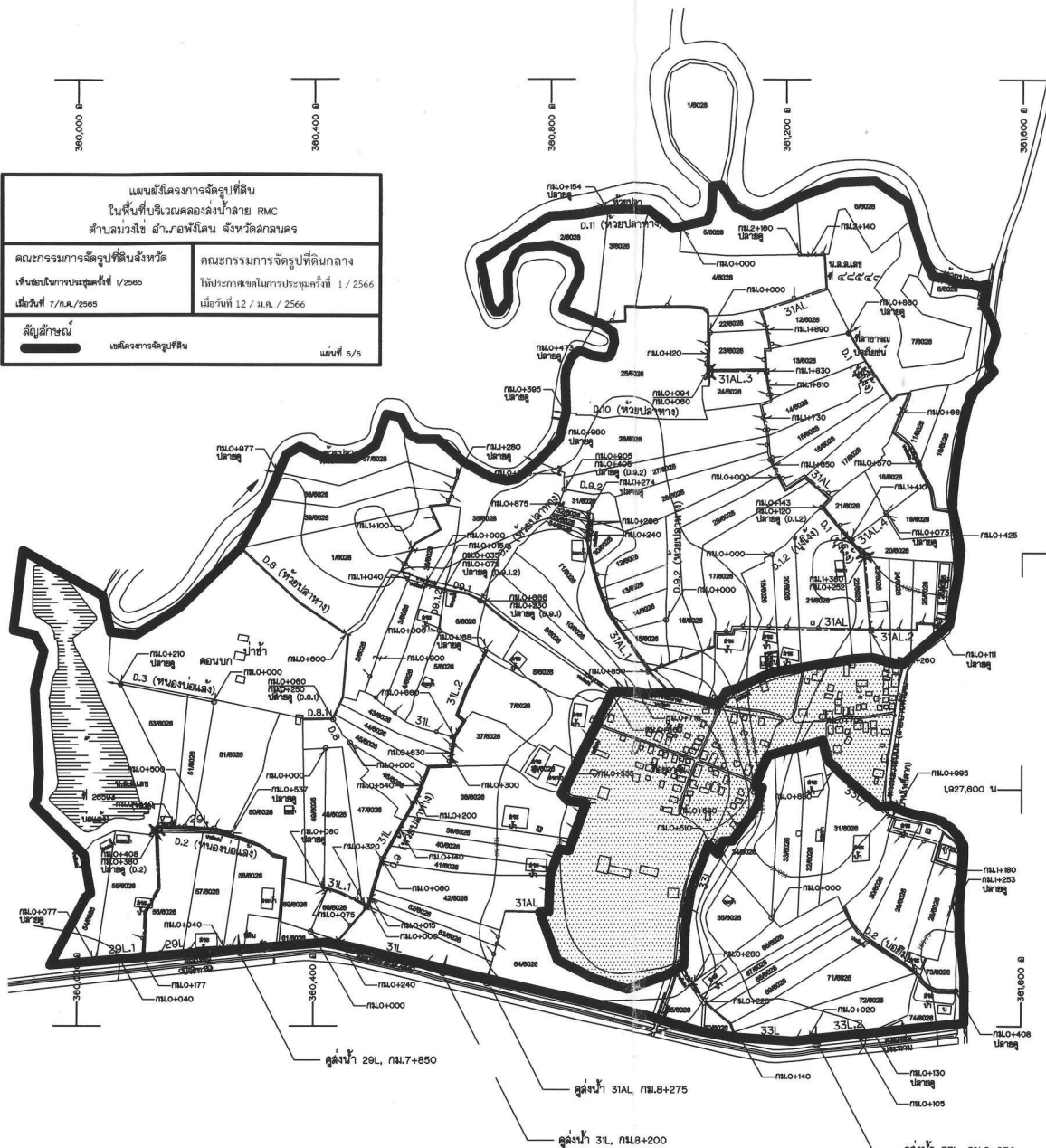
H



แผนผังโครงการจัดรูปที่ดิน
ในพื้นที่บริเวณคลองรังน้ำลาย RMC
ตำบลม่วงไข่ อำเภอฟังโคน จังหวัดกลนคร

คณะกรรมการจัดรูปที่ดินจังหวัด	คณะกรรมการจัดรูปที่ดินกลาง
แจ้งข้อเสนอกำหนดเขตที่ 1/2565	ให้ประกาศใช้ในกฎกระทรวงที่ 1/2566
เมื่อวันที่ 7/ก.ค./2565	เมื่อวันที่ 12/ม.ค./2566
สัญลักษณ์	เขตโครงการจัดรูปที่ดิน

หน้าที่ 5/5



1,928,800 น
 1,928,400 น
 1,928,000 น
 1,927,600 น
 1,927,200 น

สัญลักษณ์
 พื้นที่ไม่ดำเนินการจัดรูปที่ดิน

ตารางข้อมูลแผนที่
 266828/1



หมายเหตุ

1. เขต (จ.ก.) และมีคำทำ การผันเป็นเขต ระยะทางเป็นไมล์ตรง นอกจากแสดงไว้เป็นอย่างอื่น
 2. ผลสำรวจระดับดินและรายละเอียดต่างๆ ความยาวศูนย์กลางเส้นและระยะขอบ
- โครงการจัดรูปที่ดินจังหวัดกลนคร เมื่อวันที่ ๒ มิถุนายน 2565

แบบประกอบ

1. GENERAL NOTES AND LEGEND FOR ON-FARM WORK
2. เขตแปลงเงยพื้นที่จัดรูปที่ดิน
3. เขตแปลงเงยพื้นที่จัดรูปที่ดิน
4. รูปที่ดินยาวคู่ขนาน
5. รูปที่ดินยาวคู่ขนาน
6. ตารางแปลงเงยและระดับน้ำของอาคาร

แบบหมายเลข

MKRB-16-001	266828/1
266827	266828/1-266831/1
266828/1	266832/1-266833/1
266830/1-266831/1	266834/1-266835/1

แบบแปลนที่ใช้แทนแบบหมายเลข 266828/1			
กรมชลประทาน			
โครงการจัดรูปที่ดินจังหวัดกลนคร			
ต.พิจิตร ต.ม่วงไข่ ต.โพธิ์ทอง อ.พิจิตร ต.ศรีโคตรขันไชย อ.วานรนิวาส ต.ม่วง อ.สว่างแดนดิน ต.วางศิวัน อ.วางศิวัน อ.ลาดบัวขาว			
แนวคูคลองน้ำ, คูระบายน้ำ, ถนนและที่ตั้งอาคารประกอบ			
พื้นที่บริเวณคลองรังน้ำลาย RMC กม.7+850 ถึง กม.8+850			
ชื่อ/นาม	ตำแหน่ง	ลายเซ็น	รูปถ่าย
เชษฐ	วิศวกร		
สม	ช่างเทคนิค		
สม	ช่างเทคนิค		
สม	ช่างเทคนิค		
ดำเนินการแบบวิศวกรรมและสถาปัตย์กรรม 24 พ.ค. 62			
สำรวจแบบเบื้องต้นและจัดรูปที่ดินที่ 3			
266828/1			รูปที่

รูปที่	ตรวจ	ผ่าน	อนุมัติ
	ลายเซ็น	ลายเซ็น	ลายเซ็น

บัญชีรายชื่อเจ้าของที่ดินแนบท้ายประกาศคณะกรรมการจัดรูปที่ดินกลาง

เรื่อง กำหนดให้ท้องที่ตำบลม่วงไข่ อำเภอพังโคน จังหวัดสกลนคร เป็นเขตโครงการจัดรูปที่ดิน พ.ศ. ๒๕๖๖ (ส่วนที่ ๑)

ลำดับที่	ชื่อ - สกุล	ที่อยู่	ที่ดินตั้งอยู่				หมายเลขแปลง จัดรูปที่ดิน	หมายเหตุ
			หมู่ที่	ตำบล	อำเภอ	จังหวัด		
๑	นางจันทิ พุทธนาวงค์	๑๒๔/๑ ม.๕ ต.ม่วงไข่ อ.พังโคน จ.สกลนคร	-	ม่วงไข่	พังโคน	สกลนคร	๔/๕๔๒๒	
๒	นางสาวมูทิตา แสนโคตร	๗๖ ม.๑๐ ต.ม่วงไข่ อ.พังโคน จ.สกลนคร	-	ม่วงไข่	พังโคน	สกลนคร	๕/๕๔๒๒	
๓	นายสี คำห้ำ	๒๕๘ ม.๑๐ ต.ม่วงไข่ อ.พังโคน จ.สกลนคร	-	ม่วงไข่	พังโคน	สกลนคร	๙/๕๔๒๒	
๔	นายสี คำห้ำ	๒๕๘ ม.๑๐ ต.ม่วงไข่ อ.พังโคน จ.สกลนคร	-	ม่วงไข่	พังโคน	สกลนคร	๑๐/๕๔๒๒	
๕	นางสาวเนาวรัตน์ แสนโคตร	๗๖ ม.๑๐ ต.ม่วงไข่ อ.พังโคน จ.สกลนคร	-	ม่วงไข่	พังโคน	สกลนคร	๑๒/๕๔๒๒	
๖	นายสวี พุทธนาวงค์	๑๖๙ ม.๕ ต.ม่วงไข่ อ.พังโคน จ.สกลนคร	-	ม่วงไข่	พังโคน	สกลนคร	๑๓/๕๔๒๒	
๗	นางลาตรี อ่อนสุระทุม	๑๓ ม.๕ ต.ม่วงไข่ อ.พังโคน จ.สกลนคร	-	ม่วงไข่	พังโคน	สกลนคร	๑๔/๕๔๒๒	
๘	นางลาตรี อ่อนสุระทุม	๑๓ ม.๕ ต.ม่วงไข่ อ.พังโคน จ.สกลนคร	-	ม่วงไข่	พังโคน	สกลนคร	๑๕/๕๔๒๒	
๙	นางคำพิ มนสิน	๔๘ ม.๑๗ ต.วาริชภูมิ อ.วาริชภูมิ จ.สกลนคร	-	ม่วงไข่	พังโคน	สกลนคร	๑๖/๕๔๒๒	
๑๐	นายบุญมี พุทธนาวงค์	๑๓ ม.๕ ต.ม่วงไข่ อ.พังโคน จ.สกลนคร	-	ม่วงไข่	พังโคน	สกลนคร	๑๗/๕๔๒๒	
๑๑	นายบุญมี พุทธนาวงค์	๑๓ ม.๕ ต.ม่วงไข่ อ.พังโคน จ.สกลนคร	-	ม่วงไข่	พังโคน	สกลนคร	๑๘/๕๔๒๒	
๑๒	๑.นางอรพิน ถึงแสง ๒.นางสาวรัตนา ถึงแสง	๖๖ ม.๔ ต.ม่วงไข่ อ.พังโคน จ.สกลนคร	-	ม่วงไข่	พังโคน	สกลนคร	๑๙/๕๔๒๒	
๑๓	นางประถม พอสินธ์	๕๗ ม.๑๐ ต.ม่วงไข่ อ.พังโคน จ.สกลนคร	-	ม่วงไข่	พังโคน	สกลนคร	๓๐/๕๔๒๒	
๑๔	นางปิ่นญา สีนาราช	๙๕/๒ ม.๒ ต.ม่วงไข่ อ.พังโคน จ.สกลนคร	-	ม่วงไข่	พังโคน	สกลนคร	๓๑/๕๔๒๒	
๑๕	นายโสภ โพธิ์สว่าง	๑๕/๒ ม.๔ ต.ม่วงไข่ อ.พังโคน จ.สกลนคร	-	ม่วงไข่	พังโคน	สกลนคร	๓๒/๕๔๒๒	
๑๖	นางจินดา พลเศษ	๘๘/๒ ม.๒ ต.ม่วงไข่ อ.พังโคน จ.สกลนคร	-	ม่วงไข่	พังโคน	สกลนคร	๓๓/๕๔๒๒	
๑๗	นางนิตยา ทัพไทย	๒๙/๔๙ ม. ต. ธาตุเชิงชุม อ.เมืองสกลนคร จ.สกลนคร	-	ม่วงไข่	พังโคน	สกลนคร	๔๔/๕๔๒๒	

บัญชีรายชื่อเจ้าของที่ดินแนบท้ายประกาศคณะกรรมการจัดที่ดินกลาง

เรื่อง กำหนดให้ท้องที่ตำบลม่วงไข่ อำเภอพังโคน จังหวัดสกลนคร เป็นเขตโครงการจัดรูปที่ดิน พ.ศ. ๒๕๖๖ (ส่วนที่ ๑)

ลำดับที่	ชื่อ - สกุล	ที่อยู่	ที่ดินตั้งอยู่				หมายเลขแปลง จัดรูปที่ดิน	หมายเหตุ
			หมู่ที่	ตำบล	อำเภอ	จังหวัด		
๑๘	นางน้อนนุช พิลาวรรณ	๑๙๓๑/๒๘ ม. ต.เทพารักษ์ อ.เมือง จ.สกลนคร	-	ม่วงไข่	พังโคน	สกลนคร	๔๕/๕๔๒๒	
๑๙	นายสมหวัง เกตุไพบูลย์	๑๑๘ ม.๕ ต.ม่วงไข่ อ.พังโคน จ.สกลนคร	-	ม่วงไข่	พังโคน	สกลนคร	๔๖/๕๔๒๒	
๒๐	นางสาวสุปราณี สุริยะจันทร์	๓๒๖/๑ ม.๑ ต.พังโคน อ.พังโคน จ.สกลนคร	-	ม่วงไข่	พังโคน	สกลนคร	๑๗๐/๕๔๒๔	
๒๑	นางพิศมัย พิลาชัย	๔๕ ม. ต.สะเตง อ.เมืองยะลา จ.ยะลา		สะเตง	เมืองยะลา	ยะลา	๑๗๑/๕๔๒๔	
๒๒	นายบุญรัตน์ คำหล้า	๒๔ ม.๑๐ ต.ม่วงไข่ อ.พังโคน จ.สกลนคร	-	ม่วงไข่	พังโคน	สกลนคร	๑๗๒/๕๔๒๔	
๒๓	นางสาวสิรินยา สิงห์คำ	๙๕ ม.๔ ต.ม่วงไข่ อ.พังโคน จ.สกลนคร	-	ม่วงไข่	พังโคน	สกลนคร	๑๗๔/๕๔๒๔	
๒๔	นางแพงตา นนทะราช	๑๒ ม.๒ ต.ม่วงไข่ อ.พังโคน จ.สกลนคร	-	ม่วงไข่	พังโคน	สกลนคร	๑๗๕/๕๔๒๔	
๒๕	นางดวงจันทร์ คำหล้า	๑๖๖ ม.๔ ต.ม่วงไข่ อ.พังโคน จ.สกลนคร	-	ม่วงไข่	พังโคน	สกลนคร	๑๗๖/๕๔๒๔	
๒๖	นางสาวสุปราณี สุริยะจันทร์	๓๒๖/๑ ม.๑ ต.พังโคน อ.พังโคน จ.สกลนคร	-	ม่วงไข่	พังโคน	สกลนคร	๑๗๗/๕๔๒๔	
๒๗	นางอุบล สุขะ	๔๐ ม.๑๐ ต.ม่วงไข่ อ.พังโคน จ.สกลนคร	-	ม่วงไข่	พังโคน	สกลนคร	๑๘๒/๕๔๒๔	
๒๘	นางอุบล สุขะ	๔๐ ม.๑๐ ต.ม่วงไข่ อ.พังโคน จ.สกลนคร	-	ม่วงไข่	พังโคน	สกลนคร	๑๘๓/๕๔๒๔	
๒๙	นายเคน วัฒนาพรหม	๔๐ ม.๑๐ ต.ม่วงไข่ อ.พังโคน จ.สกลนคร	-	ม่วงไข่	พังโคน	สกลนคร	๓๒๗/๕๔๒๔	
๓๐	นางบุญมา กาญจนบุตร	๖๐ ม.๑๑ ต.ม่วงไข่ อ.พังโคน จ.สกลนคร	-	ม่วงไข่	พังโคน	สกลนคร	๘/๕๖๒๔	
๓๑	นางพิมพ์า สงค์บุญนาค	๗๙ ม.๑๑ ต.ม่วงไข่ อ.พังโคน จ.สกลนคร	-	ม่วงไข่	พังโคน	สกลนคร	๙/๕๖๒๔	
๓๒	นายสมศักดิ์ บุตรชาดา	๒/๑๔ ม.๑ ต.พังโคน อ.พังโคน จ.สกลนคร	-	ม่วงไข่	พังโคน	สกลนคร	๑๔/๕๖๒๔	
๓๓	นายสมศักดิ์ บุตรชาดา	๒/๑๔ ม.๑ ต.พังโคน อ.พังโคน จ.สกลนคร	-	ม่วงไข่	พังโคน	สกลนคร	๑๕/๕๖๒๔	
๓๔	๑.นางวิไลย์ บุญเสมอ ๒.นางสาวบุหลง บุญเสมอ	๔๗ ม.๑๑ ต.ม่วงไข่ อ.พังโคน จ.สกลนคร	-	ม่วงไข่	พังโคน	สกลนคร	๑๖/๕๖๒๔	

บัญชีรายชื่อเจ้าของที่ดินแนบท้ายประกาศคณะกรรมการจัดรูปที่ดินกลาง

เรื่อง กำหนดให้ท้องที่ตำบลม่วงไข่ อำเภอพังโคน จังหวัดสกลนคร เป็นเขตโครงการจัดรูปที่ดิน พศ. ๒๕๖๖ (ส่วนที่ ๑)

ลำดับที่	ชื่อ - สกุล	ที่อยู่	ที่ดินตั้งอยู่				หมายเลขแปลง จัดรูปที่ดิน	หมายเหตุ
			หมู่ที่	ตำบล	อำเภอ	จังหวัด		
๓๕	นายประสิทธิ์ แก้วอูตร	๓๗ ม. ต.คันทนา ยาว อ.คันทนา ยาว จ.กรุงเทพมหานคร	-	ม่วงไข่	พังโคน	สกลนคร	๑๗/๕๖๒๔	
๓๖	นายไพรัตน์ บุญเสนอ	๔๗ ม.๑๑ ต.ม่วงไข่ อ.พังโคน จ.สกลนคร	-	ม่วงไข่	พังโคน	สกลนคร	๔๗/๕๖๒๔	
๓๗	นายไพรัตน์ บุญเสนอ	๔๗ ม.๑๑ ต.ม่วงไข่ อ.พังโคน จ.สกลนคร	-	ม่วงไข่	พังโคน	สกลนคร	๔๘/๕๖๒๔	
๓๘	นางเบญจา วิเศษวุฒิ	๑๑๒ ม.๗ ต.ม่วงไข่ อ.พังโคน จ.สกลนคร	-	ม่วงไข่	พังโคน	สกลนคร	๔๙/๕๖๒๔	
๓๙	นายภฤติยา โพสวง	๒๗๐ ม.๓ ต.ม่วงไข่ อ.พังโคน จ.สกลนคร	-	ม่วงไข่	พังโคน	สกลนคร	๕๐/๕๖๒๔	
๔๐	นางมยุรี นาชัยธง	๔๔ ม.๑ ต.ม่วงไข่ อ.พังโคน จ.สกลนคร	-	ม่วงไข่	พังโคน	สกลนคร	๕๑/๕๖๒๔	
๔๑	นางพนิดา สิทธิโกษี	๓๗๓/๒๕ ม.๒ ต.บางบ่อ อ.บางบ่อ จ.สมุทรปราการ	-	ม่วงไข่	พังโคน	สกลนคร	๕๒/๕๖๒๔	
๔๒	นางสาวยุพารภรณ์ สาสอน	๗๙/๑ ม.๑๐ ต.ม่วงไข่ อ.พังโคน จ.สกลนคร	-	ม่วงไข่	พังโคน	สกลนคร	๕๖/๕๖๒๔	
๔๓	นางสาวสกุลดี เจริญสกุล	๗๙/๑ ม.๑๐ ต.ม่วงไข่ อ.พังโคน จ.สกลนคร	-	ม่วงไข่	พังโคน	สกลนคร	๕๗/๕๖๒๔	
๔๔	นางสาวรัศมี ยันตะพันธ์	๑๒๘/๔๙ ม.๔ ต.ท่าอุเทน อ.กาญจนดิษฐ์ จ.สุราษฎร์ธานี	-	ม่วงไข่	พังโคน	สกลนคร	๕๘/๕๖๒๔	
๔๕	นางสาวบรรจง นาชัยธง	๓๔ ม.๑๑ ต.ม่วงไข่ อ.พังโคน จ.สกลนคร	-	ม่วงไข่	พังโคน	สกลนคร	๕๙/๕๖๒๔	
๔๖	๑.นางมณฑุมา ผาสิทธิ์ ๒.นายประเสริฐศิลป์ พลพต ๓.นายบุญมา ผาสิทธิ์ ๔.นายธรรมนุญ ผาสิทธิ์ ๕.นายธรรมนาญ ผาสิทธิ์(ตาย)	๑๐๘ ม.๒๓ ต.สว่างแดนดิน อ.สว่างแดนดิน จ.สกลนคร	-	ม่วงไข่	พังโคน	สกลนคร	๖๓/๕๖๒๔	
๔๗	๑.นางนรินทร์ ทานา ๒.นางนิภาพร คำคุณเมือง	๑๕๑ ม.๔ ต.ม่วงไข่ อ.พังโคน จ.สกลนคร	-	ม่วงไข่	พังโคน	สกลนคร	๖๔/๕๖๒๔	

บัญชีรายชื่อเจ้าของที่ดินแนบท้ายประกาศคณะกรรมการจัดรูปที่ดินกลาง

เรื่อง กำหนดให้ท้องที่ตำบลม่วงไข่ อำเภอพังโคน จังหวัดสกลนคร เป็นเขตโครงการจัดรูปที่ดิน พ.ศ. ๒๕๖๖ (ส่วนที่ ๑)

ลำดับที่	ชื่อ - สกุล	ที่อยู่	ที่ดินตั้งอยู่				หมายเลขแปลง จัดรูปที่ดิน	หมายเหตุ
			หมู่ที่	ตำบล	อำเภอ	จังหวัด		
๔๘	นางบัวแก้ว พอเกตุ	๑๐๕ ม.๖ ต.พังโคน อ.พังโคน จ.สกลนคร	-	ม่วงไข่	พังโคน	สกลนคร	๖๖/๕๖๒๔	
๔๙	นางสีงทอง หาญอาษา	๙๒ ม.๔ ต.ม่วงไข่ อ.พังโคน จ.สกลนคร	-	ม่วงไข่	พังโคน	สกลนคร	๖๗/๕๖๒๔	
๕๐	นางสีงทอง หาญอาษา	๙๒ ม.๔ ต.ม่วงไข่ อ.พังโคน จ.สกลนคร	-	ม่วงไข่	พังโคน	สกลนคร	๖๘/๕๖๒๔	
๕๑	นางสาวประสพ แสนโท	๒๕๙ ม.๔ ต.ม่วงไข่ อ.พังโคน จ.สกลนคร	-	ม่วงไข่	พังโคน	สกลนคร	๖๙/๕๖๒๔	
๕๒	นายสังวาล พอเกตุ	๑๙๗ ม.๔ ต.ม่วงไข่ อ.พังโคน จ.สกลนคร	-	ม่วงไข่	พังโคน	สกลนคร	๗๐/๕๖๒๔	
๕๓	นางรุ่งฤดี พรหมโคตร	๔๐๔ ม.๑ ต.โคกสี อ.สว่างแดนดิน จ.สกลนคร	-	ม่วงไข่	พังโคน	สกลนคร	๗๑/๕๖๒๔	
๕๔	นางรุ่งฤดี พรหมโคตร	๔๐๔ ม.๑ ต.โคกสี อ.สว่างแดนดิน จ.สกลนคร	-	ม่วงไข่	พังโคน	สกลนคร	๗๒/๕๖๒๔	
๕๕	๑.นายถวิล ไพริรม ๒.นางศิริพร พึ่งเจริญ	๑๙๙/๔ ม. ต.ธาตุเชิงชุม อ.เมืองสกลนคร จ.สกลนคร	-	ม่วงไข่	พังโคน	สกลนคร	๗๓/๕๖๒๔	
๕๖	นางสนิท แสนโท	๒๒ ม.๑๐ ต.ม่วงไข่ อ.พังโคน จ.สกลนคร	-	ม่วงไข่	พังโคน	สกลนคร	๗๔/๕๖๒๔	
๕๗	นางประไพ ลอดเจริญ	๙๑ ม.๔ ต.ม่วงไข่ อ.พังโคน จ.สกลนคร	-	ม่วงไข่	พังโคน	สกลนคร	๗๕/๕๖๒๔	
๕๘	นางประนอม โพธิสาวัง	๑๐๖ ม.๑๑ ต. ม่วงไข่ อ.พังโคน จ.สกลนคร	-	ม่วงไข่	พังโคน	สกลนคร	๗๖/๕๖๒๔	
๕๙	นายบวร แผงจันทร์	๑๐๓ ม.๑๐ ต.แวง อ.สว่างแดนดิน จ.สกลนคร	-	ม่วงไข่	พังโคน	สกลนคร	๑๓๘/๕๖๒๖	
๖๐	นางปราณี ซ้อนกลิ่น	๖๐/๑ ม.๒ ต.ม่วงไข่ อ.พังโคน จ.สกลนคร	-	ม่วงไข่	พังโคน	สกลนคร	๑๓๙/๕๖๒๖	
๖๑	นางปราณี ซ้อนกลิ่น	๖๐/๑ ม.๒ ต.ม่วงไข่ อ.พังโคน จ.สกลนคร	-	ม่วงไข่	พังโคน	สกลนคร	๑๔๐/๕๖๒๖	
๖๒	๑.นางรจนา มิ่งขวัญ(ตาย) ๒.นายวรศักดิ์ มิ่งขวัญ (แทน)	๑๗ ม.๑๒ ต.สว่าง อ.สว่างวีระวงศ์ จ.สกลนคร	-	ม่วงไข่	พังโคน	สกลนคร	๑๔๑/๕๖๒๖	
๖๓	นางรัตนา สุนารักษ์	๑๒๙/๑๔ ม.๑ ต.หมากแข้ง อ.เมืองอุดรธานี จ.อุดรธานี	-	ม่วงไข่	พังโคน	สกลนคร	๑๔๒/๕๖๒๖	

บัญชีรายชื่อเจ้าของที่ดินแนบท้ายประกาศคณะกรรมการจัดรูปที่ดินกลาง

เรื่อง กำหนดให้ท้องที่ตำบลม่วงไข่ อำเภอพังโคน จังหวัดสกลนคร เป็นเขตโครงการจัดรูปที่ดิน พ.ศ. ๒๕๖๖ (ส่วนที่ ๑)

ลำดับที่	ชื่อ - สกุล	ที่อยู่	ที่ดินตั้งอยู่				หมายเลขแปลง จัดรูปที่ดิน	หมายเหตุ
			หมู่ที่	ตำบล	อำเภอ	จังหวัด		
๖๔	นางจิตตานันท์ กิตติชัยวัชร	๑๐๓/๑๙ ม.๑๕ ต.หมากแข้ง อ.เมืองอุดรธานี จ.อุดรธานี	-	ม่วงไข่	พังโคน	สกลนคร	๑๔๓/๕๖๒๖	
๖๕	นางจิตตานันท์ กิตติชัยวัชร	๑๐๓/๑๙ ม.๑๕ ต.หมากแข้ง อ.เมืองอุดรธานี จ.อุดรธานี	-	ม่วงไข่	พังโคน	สกลนคร	๑๔๔/๕๖๒๖	
๖๖	นางจิตตานันท์ กิตติชัยวัชร	๑๐๓/๑๙ ม.๑๕ ต.หมากแข้ง อ.เมืองอุดรธานี จ.อุดรธานี	-	ม่วงไข่	พังโคน	สกลนคร	๑๔๕/๕๖๒๖	
๖๗	นางดอกแก้ว แก่นท้าว	๖๖ ม.๓ ต.แวง อ.สว่างแดนดิน จ.สกลนคร	-	ม่วงไข่	พังโคน	สกลนคร	๑๔๖/๕๖๒๖	
๖๘	นายมนูญ ภูมิพิศ	๒๓ ม.๓ ต.แวง อ.สว่างแดนดิน จ.สกลนคร	-	ม่วงไข่	พังโคน	สกลนคร	๑๔๗/๕๖๒๖	
๖๙	นางจิตตานันท์ กิตติชัยวัชร	๑๐๓/๑๙ ม.๑๕ ต.หมากแข้ง อ.เมืองอุดรธานี จ.อุดรธานี	-	ม่วงไข่	พังโคน	สกลนคร	๑๔๘/๕๖๒๖	
๗๐	นางดอกแก้ว แก่นท้าว	๖๖ ม.๓ ต.แวง อ.สว่างแดนดิน จ.สกลนคร	-	ม่วงไข่	พังโคน	สกลนคร	๑๔๖/๕๖๒๖	
๗๑	นายมนูญ ภูมิพิศ	๒๓ ม.๓ ต.แวง อ.สว่างแดนดิน จ.สกลนคร	-	ม่วงไข่	พังโคน	สกลนคร	๑๔๗/๕๖๒๖	
๗๒	นายพจน์ แก่นท้าว	๖๖ ม.๓ ต.แวง อ.สว่างแดนดิน จ.สกลนคร	-	ม่วงไข่	พังโคน	สกลนคร	๑๔๘/๕๖๒๖	
๗๓	นางปราณี ช้อนกลิ่น	๖๐/๑ ม.๒ ต.ม่วงไข่ อ.พังโคน จ.สกลนคร	-	ม่วงไข่	พังโคน	สกลนคร	๑๕๐/๕๖๒๖	
๗๔	นายอนุพรรณ สุনারักษ์	๗๕ ม.๑ ต.ธาตุนาเวง อ.เมืองสกลนคร จ.สกลนคร	-	ม่วงไข่	พังโคน	สกลนคร	๑๕๙/๕๖๒๖	
๗๕	จำสืบเอกเจริญพร สุনারักษ์	๔ ม.๑๕ ต.เตือศรีคันไชย อ.วานรนิวาส จ.สกลนคร	-	ม่วงไข่	พังโคน	สกลนคร	๑๖๐/๕๖๒๖	
๗๖	๑.นางดวงใจ สุনারักษ์ ๒.นางวิมลรัตน์ ไชยรบ	๘๖ ม.๓ ต.แวง อ.สว่างแดนดิน จ.สกลนคร	-	ม่วงไข่	พังโคน	สกลนคร	๑๖๑/๕๖๒๖	
๗๗	นายทองแดง สุনারักษ์	๘๕ ม.๓ ต.แวง อ.สว่างแดนดิน จ.สกลนคร	-	ม่วงไข่	พังโคน	สกลนคร	๑๖๒/๕๖๒๖	
๗๘	นางดวงใจ สุনারักษ์	๘๖ ม.๓ ต.แวง อ.สว่างแดนดิน จ.สกลนคร	-	ม่วงไข่	พังโคน	สกลนคร	๑๖๓/๕๖๒๖	
๗๙	๑.นายศุภกร มหารัตนวงศ์ ๒.นางสาวเกษณา มหารัตนวงศ์	๑๗๓ ม.๔ ต.เชียงยืน อ.เมืองอุดรธานี จ.อุดรธานี	-	ม่วงไข่	พังโคน	สกลนคร	๑๖๔/๕๖๒๖	

บัญชีรายชื่อเจ้าของที่ดินแนบท้ายประกาศคณะกรรมการจัดรูปที่ดินกลาง

เรื่อง กำหนดให้ท้องที่ตำบลม่วงไข่ อำเภอพังโคน จังหวัดสกลนคร เป็นเขตโครงการจัดรูปที่ดิน พ.ศ. ๒๕๖๖ (ส่วนที่ ๑)

ลำดับที่	ชื่อ - สกุล	ที่อยู่	ที่ดินตั้งอยู่				หมายเลขแปลง จัดรูปที่ดิน	หมายเหตุ
			หมู่ที่	ตำบล	อำเภอ	จังหวัด		
๘๐	นายประสิทธิ์ คุณละ	๑๐๑ ม.๑ ต.ม่วงไข่ อ.พังโคน จ.สกลนคร	-	ม่วงไข่	พังโคน	สกลนคร	๑๖๕/๕๖๒๖	
๘๑	นายเต็มใจ สาขามุละ	๒๔ ม.๑๑ ต.ม่วงไข่ อ.พังโคน จ.สกลนคร	-	ม่วงไข่	พังโคน	สกลนคร	๑๖๖/๕๖๒๖	
๘๒	นางสุตารัตน์ คำโพธิ์	๕๓/๑ ม.๑๐ ต.ม่วงไข่ อ.พังโคน จ.สกลนคร	-	ม่วงไข่	พังโคน	สกลนคร	๑๖๘/๕๖๒๖	
๘๓	นายสมศักดิ์ ปีกกาเวสา	๓๙ ม.๑๒ ต.ม่วงไข่ อ.พังโคน จ.สกลนคร	-	ม่วงไข่	พังโคน	สกลนคร	๑๖๙/๕๖๒๖	
๘๔	นางสาววาสนา ป้องคำศรี	๒๗๑ ม.๘ ต.ม่วงไข่ อ.พังโคน จ.สกลนคร	-	ม่วงไข่	พังโคน	สกลนคร	๑๗๐/๕๖๒๖	
๘๕	นายพรมมา กาญบุตร	๘ ม.๘ ต.ม่วงไข่ อ.พังโคน จ.สกลนคร	-	ม่วงไข่	พังโคน	สกลนคร	๑๗๑/๕๖๒๖	
๘๖	นายสุตธนู กาญบุตร	๘ ม.๒ ต.ม่วงไข่ อ.พังโคน จ.สกลนคร	-	ม่วงไข่	พังโคน	สกลนคร	๑๗๒/๕๖๒๖	
๘๗	นางอุไรวรรณ โยธานัก	๒ ม.๑ ต.ม่วงไข่ อ.พังโคน จ.สกลนคร	-	ม่วงไข่	พังโคน	สกลนคร	๑๙๐/๕๖๒๖	
๘๘	นางดวงใจ สุนารักษ์	๘๖ ม.๓ ต.แวง อ.สว่างแดนดิน จ.สกลนคร	-	ม่วงไข่	พังโคน	สกลนคร	๑๙๑/๕๖๒๖	
๘๙	นางเฉลิม จันทะมุงคุณ	๓๓/๑ ม.๑ ต.ม่วงไข่ อ.พังโคน จ.สกลนคร	-	ม่วงไข่	พังโคน	สกลนคร	๑๙๒/๕๖๒๖	
๙๐	นางวิไลพร หล้าอำมาตย์	๒๕๒/๑๐ ม.๑๓ ต.ในเมือง อ.เมืองขอนแก่น จ.ขอนแก่น	-	ม่วงไข่	พังโคน	สกลนคร	๑๙๓/๕๖๒๖	
๙๑	๑.นายวันทอง ยิ่งสุข ๒.นางอุดม ยิ่งสุข	๑๙๑ ม.๔ ต.ม่วงไข่ อ.พังโคน จ.สกลนคร	-	ม่วงไข่	พังโคน	สกลนคร	๑๙๔/๕๖๒๖	
๙๒	นายเสถียร งามะพันธ์	๑๔๕/๒ ม.๑ ต.ม่วงไข่ อ.พังโคน จ.สกลนคร	-	ม่วงไข่	พังโคน	สกลนคร	๑๙๕/๕๖๒๖	
๙๓	นางสาวสวาท งามะพันธ์	๑๔๕ ม.๑ ต.ม่วงไข่ อ.พังโคน จ.สกลนคร	-	ม่วงไข่	พังโคน	สกลนคร	๑๙๖/๕๖๒๖	
๙๔	นายแสวง งามะพันธ์	๑๔๕/๑ ม.๑ ต.ม่วงไข่ อ.พังโคน จ.สกลนคร	-	ม่วงไข่	พังโคน	สกลนคร	๑๙๗/๕๖๒๖	

บัญชีรายชื่อเจ้าของที่ดินแนบท้ายประกาศคณะกรรมการจัดรูปที่ดินกลาง

เรื่อง กำหนดให้ท้องที่ตำบลม่วงไข่ อำเภอพังโคน จังหวัดสกลนคร เป็นเขตโครงการจัดรูปที่ดิน พศ. ๒๕๖๖ (ส่วนที่ ๒)

ลำดับที่	ชื่อ - สกุล	ที่อยู่	ที่ดินตั้งอยู่				หมายเลขแปลง จัดรูปที่ดิน	หมายเหตุ
			หมู่ที่	ตำบล	อำเภอ	จังหวัด		
๑	นางสาวธันตดา ใจหมาย	๒๔ ม.๗ ต.ม่วงไข่ อ.พังโคน จ.สกลนคร	-	ม่วงไข่	พังโคน	สกลนคร	๑/๕๘๒๖	
๒	๑.นายแล โคตรแก้ว(ตาย) ๒.นางหัสดี เอนไหลฤทธิ์ (แทน)	๒๖ ม.๗ ต.ม่วงไข่ อ.พังโคน จ.สกลนคร	-	ม่วงไข่	พังโคน	สกลนคร	๒/๖๘๒๖	
๓	๑.นายประยงค์ คงทน (ตาย) ๒.นางแปลง คงทน (แทน)	๙๔ ม.๗ ต.ม่วงไข่ อ.พังโคน จ.สกลนคร	-	ม่วงไข่	พังโคน	สกลนคร	๓/๖๘๒๖	
๔	นายเกรียงไกร คงทน	๖๘/๑ ม.๗ ต.ม่วงไข่ อ.พังโคน จ.สกลนคร	-	ม่วงไข่	พังโคน	สกลนคร	๔/๖๘๒๖	
๕	๑.นายประยงค์ คงทน (ตาย) ๒.นางแปลง คงทน (แทน)	๙๔ ม.๗ ต.ม่วงไข่ อ.พังโคน จ.สกลนคร	-	ม่วงไข่	พังโคน	สกลนคร	๕/๖๘๒๖	
๖	นางดวงใจ ราชโหตี	๑/๓ ม.๒ ต.ม่วงไข่ อ.พังโคน จ.สกลนคร	-	ม่วงไข่	พังโคน	สกลนคร	๖/๖๘๒๖	
๗	๑.นางดวงใจ ราชโหตี ๒.นางธนาพร พรหมพินิจ ๓.นายศักดิ์ดา โปสาวัง ๔.นางสาวรัตนา โปสาวัง	๒๐๐/๑ ม.๒ ต.ม่วงไข่ อ.พังโคน จ.สกลนคร	-	ม่วงไข่	พังโคน	สกลนคร	๗/๗๘๒๗	
๘	นางอำนวยการ ปัญญาคำ	๑/๒ ม.๒ ต.ม่วงไข่ อ.พังโคน จ.สกลนคร	-	ม่วงไข่	พังโคน	สกลนคร	๘/๘๘๒๘	
๙	นายสวัสดิ์ คະສິທອງ	๒๐๐ ม.๒ ต.ม่วงไข่ อ.พังโคน จ.สกลนคร	-	ม่วงไข่	พังโคน	สกลนคร	๙/๙๘๒๙	
๑๐	นายประสงค์ โปสาวัง	๕๒/๓ ม.๒ ต.ม่วงไข่ อ.พังโคน จ.สกลนคร	-	ม่วงไข่	พังโคน	สกลนคร	๑๐/๙๘๒๙	
๑๑	นางเลื่อน คະສິທອງ	๒๐๐ ม.๒ ต.ม่วงไข่ อ.พังโคน จ.สกลนคร	-	ม่วงไข่	พังโคน	สกลนคร	๑๑/๕๘๒๖	

บัญชีรายชื่อเจ้าของที่ดินแนบท้ายประกาศคณะกรรมการจัดรูปที่ดินกลาง

เรื่อง กำหนดให้ท้องที่ตำบลม่วงไข่ อำเภอพังโคน จังหวัดสกลนคร เป็นเขตโครงการจัดรูปที่ดิน พ.ศ. ๒๕๖๖ (ส่วนที่ ๒)

ลำดับที่	ชื่อ - สกุล	ที่อยู่	ที่ดินตั้งอยู่				หมายเลขแปลง จัดรูปที่ดิน	หมายเหตุ
			หมู่ที่	ตำบล	อำเภอ	จังหวัด		
๑๒	นางสาววิไล โปสาวัง	๑ ม.๒ ต.ม่วงไข่ อ.พังโคน จ.สกลนคร	-	ม่วงไข่	พังโคน	สกลนคร	๑๒/๕๘๒๖	
๑๓	นางอำนวย ปัญญาคำ	๑/๒ ม.๒ ต.ม่วงไข่ อ.พังโคน จ.สกลนคร	-	ม่วงไข่	พังโคน	สกลนคร	๑๓/๕๘๒๖	
๑๔	นายดำรงค์ จันนัน	๓๓ ม.๖ ต.เตือศรีคันไชย อ.วานรนิวาส จ.สกลนคร	-	ม่วงไข่	พังโคน	สกลนคร	๑๔/๕๘๒๖	
๑๕	นางสมบูรณ์ ส่ง่าพันธ์	๑๐๗ ม.๖ ต.เตือศรีคันไชย อ.วานรนิวาส จ.สกลนคร	-	ม่วงไข่	พังโคน	สกลนคร	๑๕/๕๘๒๖	
๑๖	นางศรีเมือง จันนัน	๓๔ ม.๖ ต.เตือศรีคันไชย อ.วานรนิวาส จ.สกลนคร	-	ม่วงไข่	พังโคน	สกลนคร	๑๖/๕๘๒๖	
๑๗	นางเหลียง แสนจันทร์	๓๓๘/๑๑ ม.๑๔ ต.หมากแข้ง อ.เมือง จ.อุดรธานี	-	ม่วงไข่	พังโคน	สกลนคร	๑๗/๕๘๒๖	
๑๘	นางสาวสุนิสา ดวงธรรมมา	๑๑๔ ม.๓ ต.แวง อ.สว่างแดนดิน จ.สกลนคร	-	ม่วงไข่	พังโคน	สกลนคร	๑๘/๕๘๒๖	
๑๙	นางสาววันธนา แก้วมุงคุณ	๒๔ ม.๓ ต.แวง อ.สว่างแดนดิน จ.สกลนคร	-	ม่วงไข่	พังโคน	สกลนคร	๒๐/๕๘๒๖	
๒๐	นายสมบัติ สุนารักษ์	๑๐๒ ม.๓ ต.แวง อ.สว่างแดนดิน จ.สกลนคร	-	ม่วงไข่	พังโคน	สกลนคร	๒๑/๕๘๒๖	
๒๑	๑.นางเจียมจิต เทือกสุขะ ๒.นางดวงใจ คำศิริ ๓.นายไกรศักดิ์ สุนารักษ์	๘๙ ม.๓ ต.แวง อ.สว่างแดนดิน จ.สกลนคร	-	ม่วงไข่	พังโคน	สกลนคร	๒๒/๕๘๒๖	
๒๒	นางประเสริฐ วงศ์สง่า	๑๔๗/๒๖ ม.๑ ต.พังโคน อ.พังโคน จ.สกลนคร	-	ม่วงไข่	พังโคน	สกลนคร	๒๓/๕๘๒๖	
๒๓	นางพรรณณี สุนารักษ์	๒๔ ม.๓ ต.แวง อ.สว่างแดนดิน จ.สกลนคร	-	ม่วงไข่	พังโคน	สกลนคร	๒๔/๕๘๒๖	
๒๔	นางแพง วงศ์สง่า	๖๒ ม.๓ ต.แวง อ.สว่างแดนดิน จ.สกลนคร	-	ม่วงไข่	พังโคน	สกลนคร	๒๕/๕๘๒๖	
๒๕	นางดวงใจ คำศิริ	๒๗๓ ม.๔ ต.นาแก อ.นาแก จ.นครพนม	-	ม่วงไข่	พังโคน	สกลนคร	๒๖/๕๘๒๖	
๒๖	นายบุญโฮม ภารฤทธิ์	๘๗ ม.๓ ต.แวง อ.สว่างแดนดิน จ.สกลนคร	-	ม่วงไข่	พังโคน	สกลนคร	๒๗/๕๘๒๖	

บัญชีรายชื่อเจ้าของที่ดินแนบท้ายประกาศคณะกรรมการจัดรูปที่ดินกลาง

เรื่อง กำหนดให้ท้องที่ตำบลม่วงไข่ อำเภอพังโคน จังหวัดสกลนคร เป็นเขตโครงการจัดรูปที่ดิน พ.ศ. ๒๕๖๖ (ส่วนที่ ๒)

ลำดับที่	ชื่อ - สกุล	ที่อยู่	ที่ดินตั้งอยู่				หมายเลขแปลง จัดรูปที่ดิน	หมายเหตุ
			หมู่ที่	ตำบล	อำเภอ	จังหวัด		
๒๗	นางหนูเพียร แสนอุบล	๘๙ ม.๓ ต.แวง อ.สว่างแดนดิน จ.สกลนคร	-	ม่วงไข่	พังโคน	สกลนคร	๒๘/๕๘๒๖	
๒๘	นางดวงใจ คำศิริ	๒๗๓ ม.๓ ต.นาแก อ.นาแก จ.นครพนม	-	ม่วงไข่	พังโคน	สกลนคร	๒๙/๕๘๒๖	
๒๙	นายระสิทธิ์ชัย สุนารักษ์	๓๘ ม.๓ ต.จันทร์เพ็ญ อ.เต่างอย จ.สกลนคร	-	ม่วงไข่	พังโคน	สกลนคร	๓๐/๕๘๒๖	
๓๐	นางดวงใจ คำศิริ	๒๗๓ ม.๔ ต.นาแก อ.นาแก จ.นครพนม	-	ม่วงไข่	พังโคน	สกลนคร	๓๑/๕๘๒๖	
๓๑	นายสมหมาย สุนารักษ์	๙๓ ม.๓ ต.แวง อ.สว่างแดนดิน จ.สกลนคร	-	ม่วงไข่	พังโคน	สกลนคร	๓๒/๕๘๒๖	
๓๒	๑.นางหวด สุนารักษ์ (ตาย) ๒.นางเพ็ญศรี สุนารักษ์ (แทน)	๑๗ ม.๓ ต.แวง อ.สว่างแดนดิน จ.สกลนคร	-	ม่วงไข่	พังโคน	สกลนคร	๓๓/๕๘๒๖	
๓๓	นายสมรัตน์ ภารฤทธิ์	๖๘ ม.๓ ต.แวง อ.สว่างแดนดิน จ.สกลนคร	-	ม่วงไข่	พังโคน	สกลนคร	๓๔/๕๘๒๖	
๓๔	นางสาวโยคีย์ สุนารักษ์	๑๐๕ ม.๓ ต.แวง อ.สว่างแดนดิน จ.สกลนคร	-	ม่วงไข่	พังโคน	สกลนคร	๓๕/๕๘๒๖	
๓๕	นายวุฒิชัย กาสินพิลา	๑๐๙ ม.๓ ต.แวง อ.สว่างแดนดิน จ.สกลนคร	-	ม่วงไข่	พังโคน	สกลนคร	๓๖/๕๘๒๖	
๓๖	นางเกษร สุนารักษ์	๗๐ ม.๓ ต.แวง อ.สว่างแดนดิน จ.สกลนคร	-	ม่วงไข่	พังโคน	สกลนคร	๓๗/๕๘๒๖	
๓๗	นายบวร แผงจันทร์	๑๐๓ ม.๑๐ ต.แวง อ.สว่างแดนดิน จ.สกลนคร	-	ม่วงไข่	พังโคน	สกลนคร	๓๘/๕๘๒๖	
๓๘	นายบวร แผงจันทร์	๑๐๓ ม.๑๐ ต.แวง อ.สว่างแดนดิน จ.สกลนคร	-	ม่วงไข่	พังโคน	สกลนคร	๓๙/๕๘๒๖	
๓๙	นายบวร แผงจันทร์	๑๐๓ ม.๑๐ ต.แวง อ.สว่างแดนดิน จ.สกลนคร	-	ม่วงไข่	พังโคน	สกลนคร	๔๐/๕๘๒๖	
๔๐	นายหนูแล วงศ์สง่า	๖๔ ม.๓ ต.แวง อ.สว่างแดนดิน จ.สกลนคร	-	ม่วงไข่	พังโคน	สกลนคร	๔๑/๕๘๒๖	
๔๑	นายณฤชา สุนารักษ์	๔๓ ม.๓ ต.แวง อ.สว่างแดนดิน จ.สกลนคร	-	ม่วงไข่	พังโคน	สกลนคร	๔๓/๕๘๒๖	
๔๒	นายรุ่งทวี สุนารักษ์	๗๑ ม.๘ ต.หนองหิน อ.หนองหิน จ.เลย	-	ม่วงไข่	พังโคน	สกลนคร	๔๕/๕๘๒๖	

บัญชีรายชื่อเจ้าของที่ดินแนบท้ายประกาศคณะกรรมการจัดรูปที่ดินกลาง

เรื่อง กำหนดให้ท้องที่ตำบลม่วงไข่ อำเภอพังโคน จังหวัดสกลนคร เป็นเขตโครงการจัดรูปที่ดิน พศ. ๒๕๖๕ (ส่วนที่ ๒)

ลำดับที่	ชื่อ - สกุล	ที่อยู่	ที่ดินตั้งอยู่				หมายเลขแปลง จัดรูปที่ดิน	หมายเหตุ
			หมู่ที่	ตำบล	อำเภอ	จังหวัด		
๔๓	นายหนูแล วงศ์สง่า	๖๔ ม.๑๒ ต.แวง อ.สว่างแดนดิน จ.สกลนคร	-	ม่วงไข่	พังโคน	สกลนคร	๔๖/๕๘๒๖	
๔๔	นายนิกรณ สุนารักษ์	๓ ม.๑๒ ต.แแร่ อ.พังโคน จ.สกลนคร	-	ม่วงไข่	พังโคน	สกลนคร	๔๗/๕๘๒๖	
๔๕	นายเสด็จ วงศ์สง่า	๑ ม.๓ ต.แวง อ.สว่างแดนดิน จ.สกลนคร	-	ม่วงไข่	พังโคน	สกลนคร	๔๘/๕๘๒๖	
๔๖	นางประไพ ศรีศิริ	๑๐ ม.๓ ต.แวง อ.สว่างแดนดิน จ.สกลนคร	-	ม่วงไข่	พังโคน	สกลนคร	๔๙/๕๘๒๖	
๔๗	นางประไพ ศรีศิริ	๑๐ ม.๓ ต.แวง อ.สว่างแดนดิน จ.สกลนคร	-	ม่วงไข่	พังโคน	สกลนคร	๕๐/๕๘๒๖	
๔๘	นางเกษราวดี พรหมวัง	๑๓๘ ม.๘ ต.เจริญศิลป์ อ.สว่างแดนดิน จ.สกลนคร	-	ม่วงไข่	พังโคน	สกลนคร	๕๑/๕๘๒๖	
๔๙	นางสาวสุปราณี สุริยะจันทร์	๓๒๖/๑ ม.๑ ต.พังโคน อ.พังโคน จ.สกลนคร	-	ม่วงไข่	พังโคน	สกลนคร	๕๒/๕๘๒๖	
๕๐	นางลัดดาวัลย์ ทาพิมพ์	๙๔ ม.๑๒ ต.เตือศรีคันไชย อ.วานรนิวาส จ.สกลนคร	-	ม่วงไข่	พังโคน	สกลนคร	๕๓/๕๘๒๖	
๕๑	นายสามัคคี วงศ์สง่า	๑๐๕ ม.๑๑ ต.หนองบัว อ.เมือง จ.หนองบัวภู	-	ม่วงไข่	พังโคน	สกลนคร	๕๔/๕๘๒๖	
๕๒	นางสำลี สุนารักษ์	๓ ม.๓ ต.แวง อ.สว่างแดนดิน จ.สกลนคร	-	ม่วงไข่	พังโคน	สกลนคร	๕๕/๕๘๒๖	
๕๓	นางวีระวรรณ จันทิมา	๒ ม.๔ ต.ตาลโกน อ.สว่างแดนดิน จ.สกลนคร	-	ม่วงไข่	พังโคน	สกลนคร	๕๖/๕๘๒๖	
๕๔	นางอรทัย กุลวงศ์	๑๐๗/๑๐ ม.๑๔ ต.หมากแข้ง อ.เมือง จ.อุดรธานี	-	ม่วงไข่	พังโคน	สกลนคร	๕๗/๕๘๒๖	
๕๕	นางละออ พลข้อ	๑๑๓ ม.๕ ต.เตือศรีคันไชย อ.วานรนิวาส จ.สกลนคร	-	ม่วงไข่	พังโคน	สกลนคร	๕๙/๕๘๒๖	
๕๖	นางประมุข คำภูแสน	๑๐๒ ม.๙ ต.แวง อ.สว่างแดนดิน จ.สกลนคร	-	ม่วงไข่	พังโคน	สกลนคร	๖๐/๕๘๒๖	
๕๗	๑.นายสังวาลย์ โพธิกมล ๒.นายปัญญา โพธิกมล ๓.นางกาญจนา โพธิกมล	๙ ม.๖ ต.เตือศรีคันไชย อ.วานรนิวาส จ.สกลนคร	-	ม่วงไข่	พังโคน	สกลนคร	๖๑/๕๘๒๖	

บัญชีรายชื่อเจ้าของที่ดินแนบท้ายประกาศคณะกรรมการจัดรูปที่ดินกลาง

เรื่อง กำหนดให้ท้องที่ตำบลม่วงไข่ อำเภอพังโคน จังหวัดสกลนคร เป็นเขตโครงการจัดรูปที่ดิน พ.ศ. ๒๕๖๖ (ส่วนที่ ๒)

ลำดับที่	ชื่อ - สกุล	ที่อยู่	ที่ดินตั้งอยู่				หมายเลขแปลง จัดรูปที่ดิน	หมายเหตุ
			หมู่ที่	ตำบล	อำเภอ	จังหวัด		
๕๘	๑.นายสิงห์ ส่งพันธ์ ๒.นายศรีบ ส่งพันธ์ ๓.เด็กหญิงบุบผา ส่งพันธ์	๑๑๔ ม.๖ ต.ม่วงไข่ อ.พังโคน จ.สกลนคร	-	ม่วงไข่	พังโคน	สกลนคร	๖๒/๕๘๒๖	
๕๙	นางสาวสุภาวดี โพธิกมล	๑๗๔ ม.๖ ต.เตือศรีคันไชย อ.วานรนิวาส จ.สกลนคร	-	ม่วงไข่	พังโคน	สกลนคร	๖๓/๕๘๒๖	
๖๐	นายเขต ส่งพันธ์	๑๙ ม.๖ อ.เตือศรีคันไชย อ.วานรนิวาส จ.สกลนคร	-	ม่วงไข่	พังโคน	สกลนคร	๖๔/๕๘๒๖	
๖๑	นายไชยยะศ อัคราช	๗/๒ ม.๑ ต.พังโคน อ.พังโคน จ.สกลนคร	-	ม่วงไข่	พังโคน	สกลนคร	๖๕/๕๘๒๖	
๖๒	นางบัวเพ็ญ แพงศรี	๑๒๔ ม.๖ ต.เตือศรีคันไชย อ.วานรนิวาส จ.สกลนคร	-	ม่วงไข่	พังโคน	สกลนคร	๖๖/๕๘๒๖	
๖๓	นายชมเชย แก่นท้าว	๑๐๘ ม.๖ ต.เตือศรีคันไชย อ.วานรนิวาส จ.สกลนคร	-	ม่วงไข่	พังโคน	สกลนคร	๖๗/๕๘๒๖	
๖๔	นางสาวท คำบุญมา	๑๐๕ ม.๖ ต.เตือศรีคันไชย อ.วานรนิวาส จ.สกลนคร	-	ม่วงไข่	พังโคน	สกลนคร	๖๘/๕๘๒๖	
๖๕	นายอำคา คำบุญมา	๑๘๙ ม.๖ ต.เตือศรีคันไชย อ.วานรนิวาส จ.สกลนคร	-	ม่วงไข่	พังโคน	สกลนคร	๖๙/๕๘๒๖	
๖๖	นางเทวี เสนารักษ์	๖๗ ม.๖ ต.เตือศรีคันไชย อ.วานรนิวาส จ.สกลนคร	-	ม่วงไข่	พังโคน	สกลนคร	๗๐/๕๘๒๖	
๖๗	นายชาญชัย โพธิกมล	๑๒๙ ม.๖ ต.เตือศรีคันไชย อ.วานรนิวาส จ.สกลนคร	-	ม่วงไข่	พังโคน	สกลนคร	๗๑/๕๘๒๖	
๖๘	นายสมภาร คำบุญมา	๔๗ ม.๖ ต.เตือศรีคันไชย อ.วานรนิวาส จ.สกลนคร	-	ม่วงไข่	พังโคน	สกลนคร	๗๒/๕๘๒๖	
๖๙	นางพุทธทา สิงห์ฮ้อย	๑๐/๑ ม.๗ ต.ม่วงไข่ อ.พังโคน จ.สกลนคร	-	ม่วงไข่	พังโคน	สกลนคร	๗๓/๕๘๒๖	
๗๐	พระทวี ใจหมาย	๘๐ ม.๑๕ อ.ไฮหย่อง อ.พังโคน จ.สกลนคร	-	ม่วงไข่	พังโคน	สกลนคร	๗๔/๕๘๒๖	
๗๑	๑.นายสฤษดิ์ ใจหมาย (ตาย) ๒.นางธันตดา ใจหมาย (แทน)	๒๔ ม.๗ ต.ม่วงไข่ อ.พังโคน จ.สกลนคร	-	ม่วงไข่	พังโคน	สกลนคร	๗๕/๕๘๒๖	

บัญชีรายชื่อเจ้าของที่ดินแนบท้ายประกาศคณะกรรมการจัดรูปที่ดินกลาง

เรื่อง กำหนดให้ท้องที่ตำบลม่วงไข่ อำเภอพังโคน จังหวัดสกลนคร เป็นเขตโครงการจัดรูปที่ดิน พ.ศ. ๒๕๖๖ (ส่วนที่ ๒)

ลำดับที่	ชื่อ - สกุล	ที่อยู่	ที่ดินตั้งอยู่				หมายเลขแปลง จัดรูปที่ดิน	หมายเหตุ
			หมู่ที่	ตำบล	อำเภอ	จังหวัด		
๗๒	นายละออ ใจหมาย	๔๓ ม.๗ ต.ม่วงไข่ อ.พังโคน จ.สกลนคร	-	ม่วงไข่	พังโคน	สกลนคร	๗๖/๕๕๒๖	
๗๓	นายสถิตย์ ถัดถานาลัย	๙/๒ ม.๗ ต.ม่วงไข่ อ.พังโคน จ.สกลนคร	-	ม่วงไข่	พังโคน	สกลนคร	๒/๕๕๒๘	
๗๔	๑.นางนิยม แสนจันทร์(ตาย) ๒.นางสุดใจ แสนจันทร์ (แทน)	๖๙ ม.๗ ต.ม่วงไข่ อ.พังโคน จ.สกลนคร	-	ม่วงไข่	พังโคน	สกลนคร	๑/๖๐๒๖	
๗๕	๑.นางนิยม แสนจันทร์ (ตาย) ๒.นางสุภี ชารีคำ (แทน)	๖๙ ม.๗ ต.ม่วงไข่ อ.พังโคน จ.สกลนคร	-	ม่วงไข่	พังโคน	สกลนคร	๒/๖๐๒๖	
๗๖	นางสุภี ชารีคำ	๖๙ ม.๗ ต.ม่วงไข่ อ.พังโคน จ.สกลนคร	-	ม่วงไข่	พังโคน	สกลนคร	๓/๖๐๒๖	
๗๗	นางทองดี ใจหมาย	๔๓/๑ ม.๗ ต.ม่วงไข่ อ.พังโคน จ.สกลนคร	-	ม่วงไข่	พังโคน	สกลนคร	๔/๖๐๒๖	
๗๘	นางอาภรณ์ ทาพิมพ์	๗๑/๑ ม.๗ ต.ม่วงไข่ อ.พังโคน จ.สกลนคร	-	ม่วงไข่	พังโคน	สกลนคร	๕/๖๐๒๖	
๗๙	นางนิยม คະสีทอง	๑๘๒ ม.๗ ต.ม่วงไข่ อ.พังโคน จ.สกลนคร	-	ม่วงไข่	พังโคน	สกลนคร	๖/๖๐๒๖	
๘๐	นางเทวา โคตรแก้ว	๙๗ ม.๗ ต.ม่วงไข่ อ.พังโคน จ.สกลนคร	-	ม่วงไข่	พังโคน	สกลนคร	๗/๖๐๒๖	
๘๑	นางอ่อนศรี หนูแก้ว	๒๙ ม.๗ ต.ม่วงไข่ อ.พังโคน จ.สกลนคร	-	ม่วงไข่	พังโคน	สกลนคร	๘/๖๐๒๖	
๘๒	นายสุพจน์ คชพรหม	๘๔/๑ ม.๗ ต.ม่วงไข่ อ.พังโคน จ.สกลนคร	-	ม่วงไข่	พังโคน	สกลนคร	๙/๖๐๒๖	
๘๓	นางบำเพ็ญบุญ พะตะวงค์	๒๑๐ ม.๑๐ ต.บุงใหม่ อ.วารินชำราบ จ.อุบลราชธานี	-	ม่วงไข่	พังโคน	สกลนคร	๑๐/๖๐๒๖	
๘๔	๑.นางสนองศรี ภาคเจริญ ๒.นายทองสุข ว่องไว	๒๒ ม.๗ ต.ม่วงไข่ อ.พังโคน จ.สกลนคร	-	ม่วงไข่	พังโคน	สกลนคร	๑๑/๖๐๒๖	
๘๕	นางกรมเหล่า เดชพงศ์	๒๐ ม.๗ ต.พังโคน อ.พังโคน จ.สกลนคร	-	ม่วงไข่	พังโคน	สกลนคร	๑๒/๖๐๒๖	

บัญชีรายชื่อเจ้าของที่ดินแนบท้ายประกาศคณะกรรมการจัดรูปที่ดินกลาง

เรื่อง กำหนดให้ท้องที่ตำบลม่วงไข่ อำเภอพังโคน จังหวัดสกลนคร เป็นเขตโครงการจัดรูปที่ดิน พค. ๒๕๖๖ (ส่วนที่ ๒)

ลำดับที่	ชื่อ - สกุล	ที่อยู่	ที่ดินตั้งอยู่				หมายเลขแปลง จัดรูปที่ดิน	หมายเหตุ
			หมู่ที่	ตำบล	อำเภอ	จังหวัด		
๘๖	นางกุหลาบ แสนอุบล	๒๐ ม.๗ ต.พังโคน อ.พังโคน จ.สกลนคร	-	ม่วงไข่	พังโคน	สกลนคร	๑๓/๖๐๒๖	
๘๗	นายสถิตย์ ถัดถานาลัย	๙/๒ ม.๗ ต.พังโคน อ.พังโคน จ.สกลนคร	-	ม่วงไข่	พังโคน	สกลนคร	๑๔/๖๐๒๖	
๘๘	นางไพจิตร ใจวัน	๒๐ ม.๗ ต.ม่วงไข่ อ.พังโคน จ.สกลนคร	-	ม่วงไข่	พังโคน	สกลนคร	๑๕/๖๐๒๖	
๘๙	๑.นางสุบิน พัฒรากุล (ตาย) ๒.นางสาวภารัตน์ พัฒรากุล (แทน)	๙๘ ม.๗ ต.ม่วงไข่ อ.พังโคน จ.สกลนคร	-	ม่วงไข่	พังโคน	สกลนคร	๑๖/๖๐๒๖	
๙๐	นายกรมใบ พัฒรากุล	๑๒๙/๑ ม.๗ ต.ม่วงไข่ อ.พังโคน จ.สกลนคร	-	ม่วงไข่	พังโคน	สกลนคร	๑๗/๖๐๒๖	
๙๑	นางสาวมณีรัตน์ ถินราช	๑๘๕ ม.๗ ต.ม่วงไข่ อ.พังโคน จ.สกลนคร	-	ม่วงไข่	พังโคน	สกลนคร	๑๘/๖๐๒๖	
๙๒	นางสาวสัมพันธ์ ถินราช	๙ ม.๗ ต.ม่วงไข่ อ.พังโคน จ.สกลนคร	-	ม่วงไข่	พังโคน	สกลนคร	๒๐/๖๐๒๖	
๙๓	นายมงคล หนูแก้ว	๒๕ ม.๗ ต.ม่วงไข่ อ.พังโคน จ.สกลนคร	-	ม่วงไข่	พังโคน	สกลนคร	๒๑/๖๐๒๖	
๙๔	นางอัจฉรา เต็งวัฒนโชติ	๕๔ ม.๗ ต.ม่วงไข่ อ.พังโคน จ.สกลนคร	-	ม่วงไข่	พังโคน	สกลนคร	๒๒/๖๐๒๖	
๙๕	นางศรีสวาท ดอกทองหอม	๑๐๗ ม.๗ ต.ม่วงไข่ อ.พังโคน จ.สกลนคร	-	ม่วงไข่	พังโคน	สกลนคร	๒๓/๖๐๒๖	
๙๖	นางคำบาง หงษ์คำสร้าง	๖๐/๑ ม.๗ ต.ม่วงไข่ อ.พังโคน จ.สกลนคร	-	ม่วงไข่	พังโคน	สกลนคร	๒๔/๖๐๒๖	
๙๗	นายเอกชัย พวงพอก	๗๖๖ ม.๑๔ ต.เมืองปัก อ.ปักธงชัย จ.นครราชสีมา	-	ม่วงไข่	พังโคน	สกลนคร	๒๕/๖๐๒๖	
๙๘	นางคำใบ แสนจันทร์	๖๐/๒ ม.๗ ต.ม่วงไข่ อ.พังโคน จ.สกลนคร	-	ม่วงไข่	พังโคน	สกลนคร	๒๖/๖๐๒๖	
๙๙	นางวงชัย ถินราช	๗๘/๑ ม.๗ ต.ม่วงไข่ อ.พังโคน จ.สกลนคร	-	ม่วงไข่	พังโคน	สกลนคร	๒๗/๖๐๒๖	
๑๐๐	นางราตรี ศรีจันท	๘๒ ม.๗ ต.ม่วงไข่ อ.พังโคน จ.สกลนคร	-	ม่วงไข่	พังโคน	สกลนคร	๒๘/๖๐๒๖	
๑๐๑	นายสมบุรณ์ เขียววิทย์ศรีกุล	๑๕๐/๑ ต.เลื่อมใส อ.เมืองอุดรธานี จ.อุดรธานี	-	ม่วงไข่	พังโคน	สกลนคร	๒๙/๖๐๒๖	

บัญชีรายชื่อเจ้าของที่ดินแนบท้ายประกาศคณะกรรมการจัดรูปที่ดินกลาง

เรื่อง กำหนดให้ท้องที่ตำบลม่วงไข่ อำเภอพังโคน จังหวัดสกลนคร เป็นเขตโครงการจัดรูปที่ดิน พ.ศ. ๒๕๖๖ (ส่วนที่ ๒)

ลำดับที่	ชื่อ - สกุล	ที่อยู่	ที่ดินตั้งอยู่				หมายเลขแปลง จัดรูปที่ดิน	หมายเหตุ
			หมู่ที่	ตำบล	อำเภอ	จังหวัด		
๑๐๒	นางราตรี ศรีจันท	๘๒ ม.๗ ต.ม่วงไข่ อ.พังโคน จ.สกลนคร	-	ม่วงไข่	พังโคน	สกลนคร	๓๐/๖๐๒๖	
๑๐๓	นางยุพร ถินราช	๕๗/๓ ม.๘ ต.พังโคน อ.พังโคน จ.สกลนคร	-	ม่วงไข่	พังโคน	สกลนคร	๓๒/๖๐๒๖	
๑๐๔	นายลอน ถินราช	๗๖ ม.๗ ต.ม่วงไข่ อ.พังโคน จ.สกลนคร	-	ม่วงไข่	พังโคน	สกลนคร	๓๓/๖๐๒๖	
๑๐๕	นางวราวรรณ โคตแก้ว	๑๑๗ ม.๗ ต.ม่วงไข่ อ.พังโคน จ.สกลนคร	-	ม่วงไข่	พังโคน	สกลนคร	๓๔/๖๐๒๖	
๑๐๖	นายธวัชชัย ทิศวะ	๒๐๒/๔ ม.๘ ต.พังโคน อ.พังโคน จ.สกลนคร	-	ม่วงไข่	พังโคน	สกลนคร	๓๕/๖๐๒๖	
๑๐๗	นางสาวโสภา สำเภาทอง	๑๕๕/๖ ม.๖ ต.แก่ง อ.เมือง จ.ระยอง	-	ม่วงไข่	พังโคน	สกลนคร	๓๖/๖๐๒๖	
๑๐๘	นางเทวา แสนจันทร์	๑๓๗/๔ ม.๒ ต.แก่ง อ.เมือง จ.ระยอง	-	ม่วงไข่	พังโคน	สกลนคร	๓๗/๖๐๒๖	
๑๐๙	นายโยธา แสนจันทร์	๑๒๕ ม.๗ ต.ม่วงไข่ อ.พังโคน จ.สกลนคร	-	ม่วงไข่	พังโคน	สกลนคร	๓๘/๖๐๒๖	
๑๑๐	นายประจักษ์ ทาพิมพ์	๗๑/๑ ม.๗ ต.ม่วงไข่ อ.พังโคน จ.สกลนคร	-	ม่วงไข่	พังโคน	สกลนคร	๓๙/๖๐๒๖	
๑๑๑	นางจันทา ศรีหาพุด	๗๑ ม.๗ ต.ม่วงไข่ อ.พังโคน จ.สกลนคร	-	ม่วงไข่	พังโคน	สกลนคร	๔๐/๖๐๒๖	
๑๑๒	นางจันทา ศรีหาพุด	๗๑ ม.๗ ต.ม่วงไข่ อ.พังโคน จ.สกลนคร	-	ม่วงไข่	พังโคน	สกลนคร	๔๑/๖๐๒๖	
๑๑๓	นางสาวฤทัยรัตน์ คงทน	๑๐๓ ม.๗ ต.ม่วงไข่ อ.พังโคน จ.สกลนคร	-	ม่วงไข่	พังโคน	สกลนคร	๔๒/๖๐๒๖	
๑๑๔	นางสาวจวีร์ภรณ์ สำเภาทอง	๑๕๔/๒ ม.๖ ต.แก่ง อ.เมือง จ.ระยอง	-	ม่วงไข่	พังโคน	สกลนคร	๔๓/๖๐๒๖	
๑๑๕	นางลัดดา วิลเลียมเซ็น	๑๕๔/๒ ม.๖ ต.แก่ง อ.เมือง จ.ระยอง	-	ม่วงไข่	พังโคน	สกลนคร	๔๔/๖๐๒๖	
๑๑๖	๑.นายวันนา สำเภาทอง (ตาย) ๒.นางดวงใจ สำเภาทอง (แทน)	๑ ม.๗ ต.ม่วงไข่ อ.พังโคน จ.สกลนคร	-	ม่วงไข่	พังโคน	สกลนคร	๔๕/๖๐๒๖	

บัญชีรายชื่อเจ้าของที่ดินแนบท้ายประกาศคณะกรรมการจัดรูปที่ดินกลาง

เรื่อง กำหนดให้ท้องที่ตำบลม่วงไข่ อำเภอพังโคน จังหวัดสกลนคร เป็นเขตโครงการจัดรูปที่ดิน พ.ศ. ๒๕๖๖ (ส่วนที่ ๒)

ลำดับที่	ชื่อ - สกุล	ที่อยู่	ที่ดินตั้งอยู่				หมายเลขแปลง จัดรูปที่ดิน	หมายเหตุ
			หมู่ที่	ตำบล	อำเภอ	จังหวัด		
๑๑๗	๑.นายวันนา สำเภาทอง (ตาย) ๒.นางดวงใจ สำเภาทอง (แทน)	๑ ม.๗ ต.ม่วงไข่ อ.พังโคน จ.สกลนคร	-	ม่วงไข่	พังโคน	สกลนคร	๔๖/๖๐๒๖	
๑๑๘	นายเพชร หนูแก้ว	๑๙ ม.๗ ต.ม่วงไข่ อ.พังโคน จ.สกลนคร	-	ม่วงไข่	พังโคน	สกลนคร	๔๗/๖๐๒๖	
๑๑๙	นายวิฑูร หนูแก้ว	๒๓๕ ม.๓ ต.ม่วงไข่ อ.พังโคน จ.สกลนคร	-	ม่วงไข่	พังโคน	สกลนคร	๔๘/๖๐๒๖	
๑๒๐	นางประภาณีษ คะสีทอง	๓๒ ม.๗ ต.ม่วงไข่ อ.พังโคน จ.สกลนคร	-	ม่วงไข่	พังโคน	สกลนคร	๔๙/๖๐๒๖	
๑๒๒	นางนิยม คะสีทอง	๑๘๒ ม.๗ ต.ม่วงไข่ อ.พังโคน จ.สกลนคร	-	ม่วงไข่	พังโคน	สกลนคร	๕๐/๖๐๒๖	
๑๒๓	นางสุริมา สาธรรมชัย	๑๗๕ ม.๓ ต.เดื่อศรีคันไชย อ.วานรนิวาส จ.สกลนคร	-	ม่วงไข่	พังโคน	สกลนคร	๕๑/๖๐๒๖	
๑๒๔	นางพ่อนจันทร์ ศรีสุข	๑๙๗ ม.๑๔ ต.เดื่อศรีคันไชย อ.วานรนิวาส จ.สกลนคร	-	ม่วงไข่	พังโคน	สกลนคร	๕๒/๖๐๒๖	
๑๒๕	นายณรงค์ คงทน	๑๗๗ ม.๗ ต.ม่วงไข่ อ.พังโคน จ.สกลนคร	-	ม่วงไข่	พังโคน	สกลนคร	๕๔/๖๐๒๖	
๑๒๖	นายไท คงทน	๘ ม.๗ ต.ม่วงไข่ อ.พังโคน จ.สกลนคร	-	ม่วงไข่	พังโคน	สกลนคร	๕๕/๖๐๒๖	
๑๒๗	นางสมถวิล ชำนาญกิจ	๑๖๔ ม.๗ ต.ม่วงไข่ อ.พังโคน จ.สกลนคร	-	ม่วงไข่	พังโคน	สกลนคร	๕๖/๖๐๒๖	
๑๒๘	นางคำมี แสนทวีสัตย์	๖๗ ม.๗ ต.ม่วงไข่ อ.พังโคน จ.สกลนคร	-	ม่วงไข่	พังโคน	สกลนคร	๕๗/๖๐๒๖	
๑๒๙	นางอัมพร หาคำ	๕/๑ ม.๗ ต.ม่วงไข่ อ.พังโคน จ.สกลนคร	-	ม่วงไข่	พังโคน	สกลนคร	๕๘/๖๐๒๖	
๑๓๐	นางจිරภัทร์ ถินราช	๑๕๓ ม.๗ ต.ม่วงไข่ อ.พังโคน จ.สกลนคร	-	ม่วงไข่	พังโคน	สกลนคร	๕๙/๖๐๒๖	
๑๓๑	นางจिरภัทร์ ถินราช	๑๕๓ ม.๗ ต.ม่วงไข่ อ.พังโคน จ.สกลนคร	-	ม่วงไข่	พังโคน	สกลนคร	๖๐/๖๐๒๖	
๑๓๒	นางจिरภัทร์ ถินราช	๑๕๓ ม.๗ ต.ม่วงไข่ อ.พังโคน จ.สกลนคร	-	ม่วงไข่	พังโคน	สกลนคร	๖๑/๖๐๒๖	
๑๓๓	นางนิตยา สุขใจ	๑๐๓ ม.๗ ต.ม่วงไข่ อ.พังโคน จ.สกลนคร	-	ม่วงไข่	พังโคน	สกลนคร	๖๒/๖๐๒๖	

บัญชีรายชื่อเจ้าของที่ดินแนบท้ายประกาศคณะกรรมการจัดรูปที่ดินกลาง

เรื่อง กำหนดให้ห้องที่ตำบลม่วงไข่ อำเภอพังโคน จังหวัดสกลนคร เป็นเขตโครงการจัดรูปที่ดิน พ.ศ. ๒๕๖๖ (ส่วนที่ ๒)

ลำดับที่	ชื่อ - สกุล	ที่อยู่	ที่ดินตั้งอยู่				หมายเลขแปลง จัดรูปที่ดิน	หมายเหตุ
			หมู่ที่	ตำบล	อำเภอ	จังหวัด		
๑๓๔	นางบุญเหลือ เข็มโคตร	๕ ม.๗ ต.ม่วงไข่ อ.พังโคน จ.สกลนคร	-	ม่วงไข่	พังโคน	สกลนคร	๖๓/๖๐๒๖	
๑๓๕	๑.นางพรรณพิศ ไชยชมภู ๒.นายวชิระ ไชยชมภู						๖๔/๖๐๒๖	
๑๓๖	นายเวียงชัย อุ๋นทวง	๑๕๒ ม.๗ ต.ม่วงไข่ อ.พังโคน จ.สกลนคร	-	ม่วงไข่	พังโคน	สกลนคร	๖๖/๖๐๒๖	
๑๓๗	นายลำพัย อุ๋นทวง	๑๗๙ ม.๗ ต.ม่วงไข่ อ.พังโคน จ.สกลนคร	-	ม่วงไข่	พังโคน	สกลนคร	๖๗/๖๐๒๖	
๑๓๘	นายพงษ์ไพศาล อุ๋นทวง	๑๔๖ ม.๗ ต.ม่วงไข่ อ.พังโคน จ.สกลนคร	-	ม่วงไข่	พังโคน	สกลนคร	๖๘/๖๐๒๖	
๑๓๙	นางภาวิดา อุ๋นทวง	๖๑ ม.๗ ต.ม่วงไข่ อ.พังโคน จ.สกลนคร	-	ม่วงไข่	พังโคน	สกลนคร	๖๙/๖๐๒๖	
๑๔๐	นางภาวิดา อุ๋นทวง	๖๑ ม.๗ ต.ม่วงไข่ อ.พังโคน จ.สกลนคร	-	ม่วงไข่	พังโคน	สกลนคร	๗๑/๖๐๒๖	
๑๔๑	นายบุญตา โคตรแก้ว	๙๗ ม.๗ ต.ม่วงไข่ อ.พังโคน จ.สกลนคร	-	ม่วงไข่	พังโคน	สกลนคร	๗๒/๖๐๒๖	
๑๔๒	นางสาวยุวดี กาญบุตร	๖๘ ม.๗ ต.พังโคน อ.พังโคน จ.สกลนคร	-	ม่วงไข่	พังโคน	สกลนคร	๗๓/๖๐๒๖	
๑๔๓	นายรัตนะ แสนจันทร์	๘๗ ม.๗ ต.ม่วงไข่ อ.พังโคน จ.สกลนคร	-	ม่วงไข่	พังโคน	สกลนคร	๗๔/๖๐๒๖	
๑๔๔	นายสาย บุญจู	๕๐/๑ ม.๗ ต.ม่วงไข่ อ.พังโคน จ.สกลนคร	-	ม่วงไข่	พังโคน	สกลนคร	๑/๖๐๒๘	
๑๔๕	นางสุชญา ดิงมหาอินทร์	-	-	ม่วงไข่	พังโคน	สกลนคร	๓/๖๐๒๘	

บัญชีรายชื่อเจ้าของที่ดินแนบท้ายประกาศคณะกรรมการจัดรูปที่ดินกลาง

เรื่อง กำหนดให้ท้องที่ตำบลม่วงไข่ อำเภอพังโคน จังหวัดสกลนคร เป็นเขตโครงการจัดรูปที่ดิน พศ. ๒๕๖๖ (ส่วนที่ ๒)

ลำดับที่	ชื่อ - สกุล	ที่อยู่	ที่ดินตั้งอยู่				หมายเลขแปลง จัดรูปที่ดิน	หมายเหตุ
			หมู่ที่	ตำบล	อำเภอ	จังหวัด		
๑๔๖	๑.นางแก้ว ใจหมาย ๒.นายคำมี ใจหมาย ๓.นายราวี ใจหมาย ๔.นายจ๊กกรี ใจหมาย ๕.นางเพ็ญณี ใจหมาย ๖.นายวิกรานต์ ใจหมาย ๗.เด็กชายสำนวน ใจหมาย ๘.เด็กชายจ่านอง ใจหมาย ๙.นางสวย แสนจันทร์	๑๔๑ ม.๗ ต.ม่วงไข่ อ.พังโคน จ.สกลนคร	-	ม่วงไข่	พังโคน	สกลนคร	๔/๖๐๒๘	
๑๔๗	นายสาย บุญจ	๕๐/๑ ม.๗ ต.ม่วงไข่ อ.พังโคน จ.สกลนคร	-	ม่วงไข่	พังโคน	สกลนคร	๕/๖๐๒๘	
๑๔๘	นายสาย บุญจ	๕๐/๑ ม.๗ ต.ม่วงไข่ อ.พังโคน จ.สกลนคร	-	ม่วงไข่	พังโคน	สกลนคร	๖/๖๐๒๘	
๑๔๙	นางน้องเล็ก พาร์คิน	๑๘๑ ม.๗ ต.ม่วงไข่ อ.พังโคน จ.สกลนคร	-	ม่วงไข่	พังโคน	สกลนคร	๗/๖๐๒๘	
๑๕๐	๑.นางดอกคำ โพธิราช (ตาย)	๑๘๑ ม.๗ ต.ม่วงไข่ อ.พังโคน จ.สกลนคร	-	ม่วงไข่	พังโคน	สกลนคร	๘/๖๐๒๘	
๑๕๑	๒.นางกรรณยา โพธิราช (แทน)							
๑๕๒	นางสาวยุพารณีย์ หัตร์ดีชัย	๑๒๖ ม.๗ ต.ม่วงไข่ อ.พังโคน จ.สกลนคร	-	ม่วงไข่	พังโคน	สกลนคร	๙/๖๐๒๘	
๑๕๓	กองทุนฟื้นฟูและพัฒนาเกษตรกร	๕๗/๑ ม.๗ ต.ม่วงไข่ อ.พังโคน จ.สกลนคร	-	ม่วงไข่	พังโคน	สกลนคร	๑๐/๖๐๒๘	
๑๕๔	กองทุนฟื้นฟูและพัฒนาเกษตรกร	๕๗/๑ ม.๗ ต.ม่วงไข่ อ.พังโคน จ.สกลนคร	-	ม่วงไข่	พังโคน	สกลนคร	๑๑/๖๐๒๘	

บัญชีรายชื่อเจ้าของที่ดินแนบท้ายประกาศคณะกรรมการจัดรูปที่ดินกลาง

เรื่อง กำหนดให้ท้องที่ตำบลม่วงไข่ อำเภอพังโคน จังหวัดสกลนคร เป็นเขตโครงการจัดรูปที่ดิน พ.ศ. ๒๕๖๖ (ส่วนที่ ๒)

ลำดับที่	ชื่อ - สกุล	ที่อยู่	ที่ดินตั้งอยู่				หมายเลขแปลง จัดรูปที่ดิน	หมายเหตุ
			หมู่ที่	ตำบล	อำเภอ	จังหวัด		
๑๕๕	นางปราศรัย มูลพิมพ์	๑๒๘ ม.๗ ต.ม่วงไข่ อ.พังโคน จ.สกลนคร	-	ม่วงไข่	พังโคน	สกลนคร	๑๒/๖๐๒๘	
๑๕๖	นางเพ็ญนี สายเนตร์	๖๓ ม.๗ ต.ม่วงไข่ อ.พังโคน จ.สกลนคร	-	ม่วงไข่	พังโคน	สกลนคร	๑๓/๖๐๒๘	
๑๕๗	๑.นางสุวรรณ โคตรแก้ว ๒.นางสาวบุญจันทร์ แสนทวีสัย	๑๐๔ ม.๗ ต.ม่วงไข่ อ.พังโคน จ.สกลนคร	-	ม่วงไข่	พังโคน	สกลนคร	๑๔/๖๐๒๘	
๑๕๘	นางสุบิน พัฒรากุล	๑๘๓ ม.๗ ต.ม่วงไข่ อ.พังโคน จ.สกลนคร	-	ม่วงไข่	พังโคน	สกลนคร	๑๕/๖๐๒๘	
๑๕๙	นายพัฒนา โคตรแก้ว	๖๙/๓ ม.๗ ต.ม่วงไข่ อ.พังโคน จ.สกลนคร	-	ม่วงไข่	พังโคน	สกลนคร	๑๖/๖๐๒๘	
๑๖๐	นายกองศรี แสนจันทร์	๖๙/๑ ม.๗ ต.ม่วงไข่ อ.พังโคน จ.สกลนคร	-	ม่วงไข่	พังโคน	สกลนคร	๑๗/๖๐๒๘	
๑๖๑	นางรุ่งรัศมี เถาว์ชาติ	๑๕๑ ม.๗ ต.ม่วงไข่ อ.พังโคน จ.สกลนคร	-	ม่วงไข่	พังโคน	สกลนคร	๑๘/๖๐๒๘	
๑๖๒	นางรุ่งรัศมี เถาว์ชาติ	๑๕๑ ม.๗ ต.ม่วงไข่ อ.พังโคน จ.สกลนคร	-	ม่วงไข่	พังโคน	สกลนคร	๑๙/๖๐๒๘	
๑๖๓	นางกมลวรรณ บุญทน	๕๗ ม.๗ ต.ม่วงไข่ อ.พังโคน จ.สกลนคร	-	ม่วงไข่	พังโคน	สกลนคร	๒๐/๖๐๒๘	
๑๖๔	นางกมลวรรณ บุญทน	๕๗ ม.๗ ต.ม่วงไข่ อ.พังโคน จ.สกลนคร	-	ม่วงไข่	พังโคน	สกลนคร	๒๑/๖๐๒๘	
๑๖๕	นางปราศรัย มูลพิมพ์	๕๗ ม.๗ ต.ม่วงไข่ อ.พังโคน จ.สกลนคร	-	ม่วงไข่	พังโคน	สกลนคร	๒๒/๖๐๒๘	
๑๖๖	นายประสงค์ คงทน	๙๕ ม.๗ ต.ม่วงไข่ อ.พังโคน จ.สกลนคร	-	ม่วงไข่	พังโคน	สกลนคร	๒๓/๖๐๒๘	
๑๖๗	นายมงคล คงทน	๑๒๙ ม.๗ ต.ม่วงไข่ อ.พังโคน จ.สกลนคร	-	ม่วงไข่	พังโคน	สกลนคร	๒๔/๖๐๒๘	
๑๖๘	นางบรรเทา อุทัยเจริญ	๕๔/๒ ม.๗ ต.ม่วงไข่ อ.พังโคน จ.สกลนคร	-	ม่วงไข่	พังโคน	สกลนคร	๒๕/๖๐๒๘	
๑๖๙	นางบุญไสย อุ่นฤทธิ์	๑๔๒ ม.๗ ต.ม่วงไข่ อ.พังโคน จ.สกลนคร	-	ม่วงไข่	พังโคน	สกลนคร	๒๖/๖๐๒๘	

บัญชีรายชื่อเจ้าของที่ดินแนบท้ายประกาศคณะกรรมการจัดรูปที่ดินกลาง

เรื่อง กำหนดให้ท้องที่ตำบลม่วงไข่ อำเภอพังโคน จังหวัดสกลนคร เป็นเขตโครงการจัดรูปที่ดิน พ.ศ. ๒๕๖๖ (ส่วนที่ ๒)

ลำดับที่	ชื่อ - สกุล	ที่อยู่	ที่ดินตั้งอยู่				หมายเลขแปลง จัดรูปที่ดิน	หมายเหตุ
			หมู่ที่	ตำบล	อำเภอ	จังหวัด		
๑๗๐	๑.นางสุนันทา ศรีรักษา (ตาย) ๒.นางอนงค์ จันกุ (แทน)	๒๒/๒ ม.๗ ต.ม่วงไข่ อ.พังโคน จ.สกลนคร	-	ม่วงไข่	พังโคน	สกลนคร	๒๗/๖๐๒๘	
๑๗๑	นายธนโชค แสนจันทร์	๑๓๗/๔ ม.๒ ต.แก่ง อ.เมือง จ.ระยอง	-	ม่วงไข่	พังโคน	สกลนคร	๒๙/๖๐๒๘	
๑๗๒	นางสาวจุฑามาศ มูลพิมพ์	๑๒๘ ม.๗ ต.ม่วงไข่ อ.พังโคน จ.สกลนคร	-	ม่วงไข่	พังโคน	สกลนคร	๓๐/๖๐๒๘	
๑๗๓	นางสุวรรณ โคตรแก้ว	๑๐๔ ม.๗ ต.ม่วงไข่ อ.พังโคน จ.สกลนคร	-	ม่วงไข่	พังโคน	สกลนคร	๓๑/๖๐๒๘	
๑๗๔	นายประสงค์ คงทน	๙๕ ม.๗ ต.ม่วงไข่ อ.พังโคน จ.สกลนคร	-	ม่วงไข่	พังโคน	สกลนคร	๓๒/๖๐๒๘	
๑๗๕	นางสาวเบญจวรรณ มูลพิมพ์	๑๒๘ ม.๗ ต.ม่วงไข่ อ.พังโคน จ.สกลนคร	-	ม่วงไข่	พังโคน	สกลนคร	๓๓/๖๐๒๘	
๑๘๐	นายประสงค์ คงทน	๙๕ ม.๗ ต.ม่วงไข่ อ.พังโคน จ.สกลนคร	-	ม่วงไข่	พังโคน	สกลนคร	๓๔/๖๐๒๘	
๑๘๑	นายปรีชา กวีพิชชาพัชร	๑๒๐ ม.๑ ต.พังโคน อ.พังโคน จ.สกลนคร	-	ม่วงไข่	พังโคน	สกลนคร	๓๕/๖๐๒๘	
๑๘๒	นายสิทธิพงษ์ แสนจันทร์	๑๓๗ ม.๗ ต.ม่วงไข่ อ.พังโคน จ.สกลนคร	-	ม่วงไข่	พังโคน	สกลนคร	๓๖/๖๐๒๘	
๑๘๓	นายศรันย์ แสนจันทร์	๖๙ ม.๗ ต.ม่วงไข่ อ.พังโคน จ.สกลนคร	-	ม่วงไข่	พังโคน	สกลนคร	๓๗/๖๐๒๘	
๑๘๔	นางสุภา ชารีคำ	๖๙ ม.๗ ต.ม่วงไข่ อ.พังโคน จ.สกลนคร	-	ม่วงไข่	พังโคน	สกลนคร	๓๘/๖๐๒๘	
๑๘๕	นายนาถิ์ แสนจันทร์	๖๙/๒ ม.๗ ต.ม่วงไข่ อ.พังโคน จ.สกลนคร	-	ม่วงไข่	พังโคน	สกลนคร	๓๙/๖๐๒๘	