



ประกาศคณะกรรมการจัดรูปที่ดินกลาง
เรื่อง กำหนดให้ท้องที่ตำบลเขื่อน ตำบลยางท่าแจ้ง ตำบลยางน้อย และตำบลหัวขวาง อำเภอโกสุมพิสัย
จังหวัดมหาสารคาม
เป็นเขตโครงการจัดรูปที่ดิน
พ.ศ. ๒๕๖๖

ด้วยคณะกรรมการจัดรูปที่ดินกลาง ในการประชุม ครั้งที่ ๑/๒๕๖๖ เมื่อวันที่ ๑๒ มกราคม ๒๕๖๖ มีมติเห็นชอบประกาศให้ท้องที่ตำบลเขื่อน ตำบลยางท่าแจ้ง ตำบลยางน้อย และตำบลหัวขวาง อำเภอโกสุมพิสัย จังหวัดมหาสารคาม เป็นเขตโครงการจัดรูปที่ดิน ซึ่งคณะกรรมการจัดรูปที่ดิน จังหวัดมหาสารคาม ในการประชุม ครั้งที่ ๑/๒๕๖๔ เมื่อวันที่ ๑๔ ตุลาคม ๒๕๖๔ และครั้งที่ ๑/๒๕๖๕ เมื่อวันที่ ๑ มิถุนายน ๒๕๖๕ เห็นชอบแผนผังโครงการจัดรูปที่ดินในท้องที่ดังกล่าวแล้ว

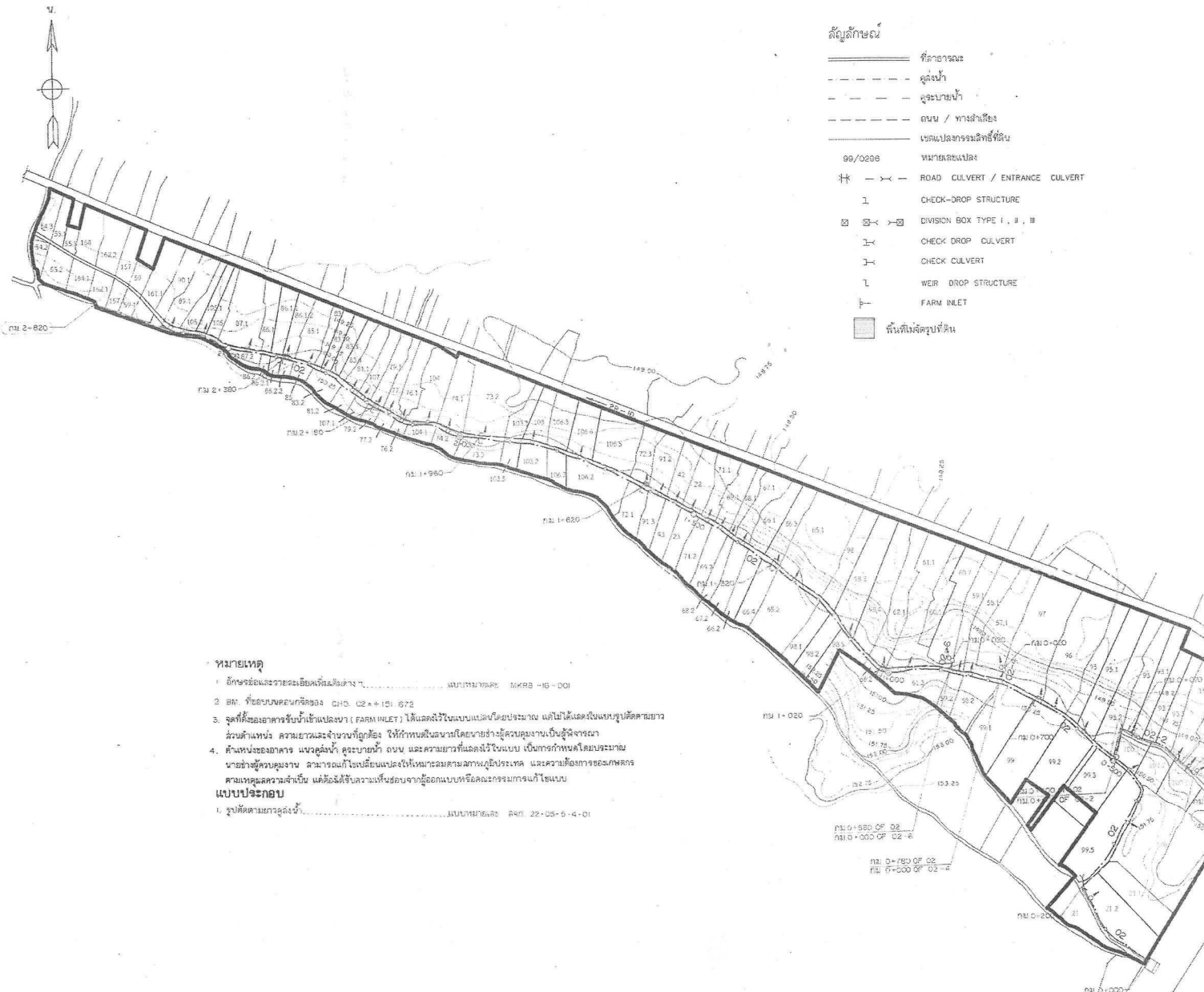
อาศัยอำนาจตามความในมาตรา ๓๙ แห่งพระราชบัญญัติจัดรูปที่ดินเพื่อเกษตรกรรม พ.ศ. ๒๕๕๘ คณะกรรมการจัดรูปที่ดินกลางจึงออกประกาศไว้ดังนี้

ให้พื้นที่ในเขตท้องที่ตำบลเขื่อน ตำบลยางท่าแจ้ง ตำบลยางน้อย และตำบลหัวขวาง อำเภอโกสุมพิสัย จังหวัดมหาสารคาม ภายในแนวเขตตามแผนผังโครงการจัดรูปที่ดินท้ายประกาศนี้ เป็นเขตโครงการจัดรูปที่ดิน

ประกาศ ณ วันที่ ๑๓ สิงหาคม พ.ศ. ๒๕๖๖

(นายเฉลิมชัย ศรีอ่อน)

รัฐมนตรีว่าการกระทรวงเกษตรและสหกรณ์
ประธานกรรมการจัดรูปที่ดินกลาง




- สัญลักษณ์**
- ==== ที่ลาดขณะ
 - คู่งน้ำ
 - - - - - คู่งระบายน้ำ
 - - - - - ถนน / ทางสา้ำเลียง
 - เขตแปลงกรรมสิทธิ์ที่ดิน
 - 99/0200 หมายและแปล
 - * - x - CHECK DROD / ENTRANCE CULVERT
 - I CHECK-DROD STRUCTURE
 - ☒ ☒ DIVISION BOX TYPE I, II, III
 - I-I CHECK DROD CULVERT
 - I-I CHECK CULVERT
 - I WEIR DROP STRUCTURE
 - I FARM INLET
 - พื้นที่นอ้จัดรูปที่ดิน

แผนผังโครงการจัดรูปที่ดิน
ในพื้นที่โครงการจัดรูปที่ดินจังหวัดมหาสารคาม
ตำบลยางท่าแจ้ง ตำบลเขื่อน อำเภอบึงลุมพินัย จังหวัดมหาสารคาม

คณะกรรมการจัดรูปที่ดินจังหวัด	คณะกรรมการจัดรูปที่ดินกลาง
เห็นชอบในทางประมุ้ครั้งที่ 1/2561 เมื่อวันที่ 11/11/2561	เห็นชอบในทางประมุ้ครั้งที่ 1/2561 เมื่อวันที่ 11/11/2561

สัญลักษณ์
เขตโครงการจัดรูปที่ดิน แผนที่ 1/12

- หมายเหตุ**
1. อีกรายชื่อและรายละเอียดเพิ่มเติมทาง แบบพิมพ์เลขที่ MGRB-10-001
 2. BM ที่ขอบเขตของที่ดิน G.M. 02+151 672
 3. จุดที่ตั้งของอาคารรับน้ำเข้าแปลงนา (FARM INLET) ได้แสดงไว้ในแบบแปลนโดยประมาณ แต่ไม่ได้แสดงไว้ในแบบรูปตัดตามยาว ส่วนค่าแห่ง ความยาวและจำนวนที่ถูกต้อง ให้กำหนดในสนามโดยนายช่างผู้ควบคุมงานเป็นผู้พิจารณา
 4. ตำแหน่งของอาคาร แนวคู่งน้ำ คู่งระบายน้ำ ถนน และความยาวที่แสดงไว้ในแบบ เป็นค่ากำหนดโดยประมาณ นายช่างผู้ควบคุมงาน สามารถแก้ไขเปลี่ยนแปลงให้เหมาะสมตามสภาพภูมิประเทศ และความต้องการของเกษตรกร ตามเหตุผลความสำสำเนน แต่ต้องได้รับความเห็นชอบจากผู้ออกแบบหรือคณะกรรมการนัก โยแบบ
- แบบประกอบ**
1. รูปตัดตามยาวจุดลงน้ำ แบบพิมพ์เลขที่ BRK 22-05-5-4-01

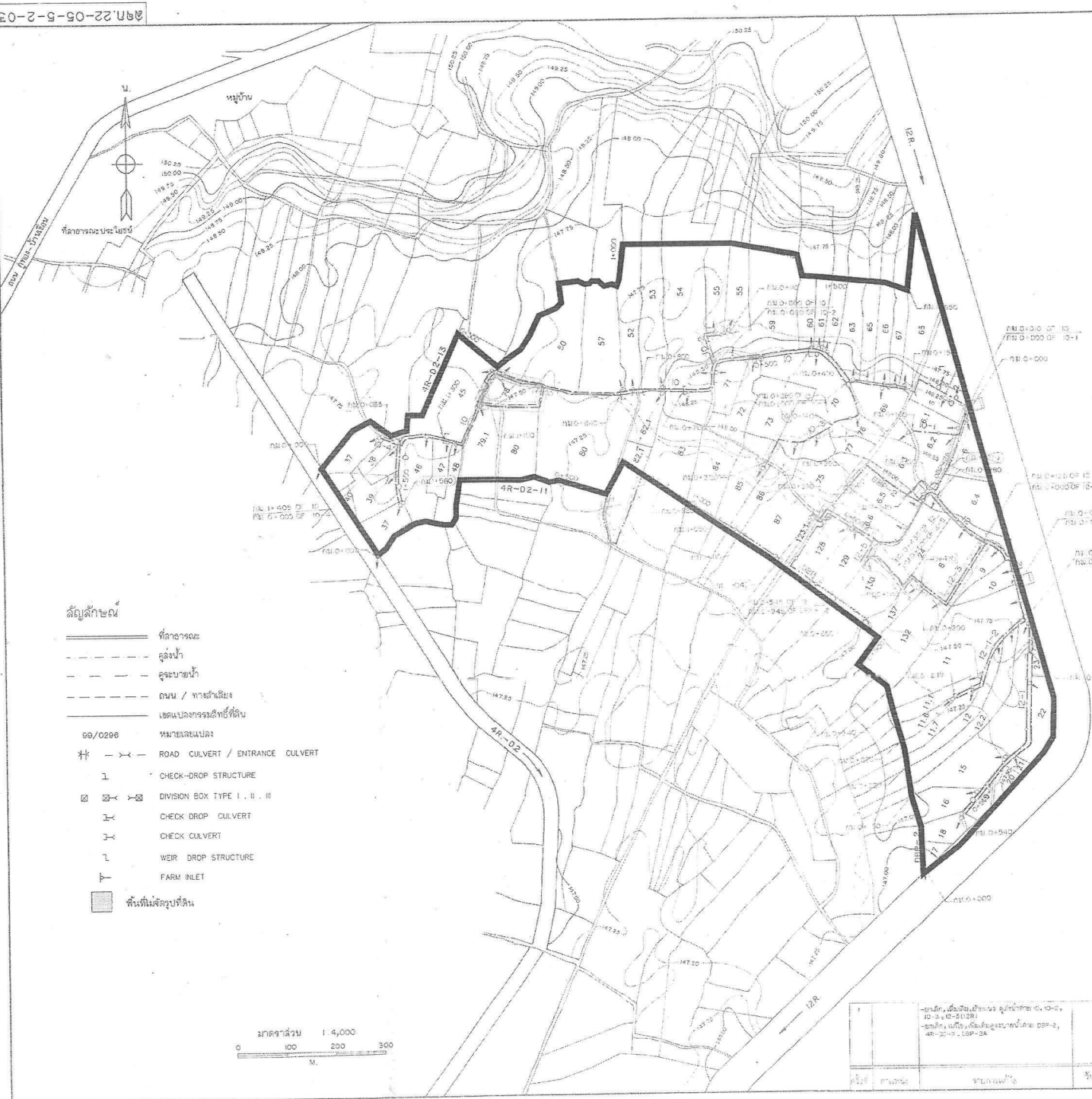


สำนักงานปลัดกระทรวงเกษตรและสหกรณ์
สำนักงานจัดรูปที่ดินกลาง
โครงการจัดรูปที่ดินจังหวัดมหาสารคาม
ต.ยางท่าแจ้ง และ ต.เขื่อน อ.บึงลุมพินัย
พื้นที่รับน้ำในเขตลุ่มน้ำ และข้างอุ้งรักษาโครงการหนองหวาย
คลอง 12R.
แบบแปลนแนวคู่งน้ำ, ระบายน้ำ, ทางสา้ำเลียง และอาคาร


OFDC.		สำนักงานจัดรูปที่ดินกลาง	
ออกแบบ	เสนอ	อนุมัติ	สรุป
ตรวจ	เห็นชอบ	อนุมัติ	สรุป
อนุมัติ	อนุมัติ	อนุมัติ	สรุป

สำนักงานจัดรูปที่ดินกลาง วันที่ 11/11/2561

1	นายวิฑูรย์ นามบุตร	ผู้บังคับบัญชา (S12R1)							
2									
3									
4									
5									



- สัญลักษณ์**
- ที่ลาดทาง
 - - - - - คู่งน้ำ
 - - - - - คู่งระบายน้ำ
 - - - - - ถนน / ทางสาย
 - เขตแปลงกรรมสิทธิ์ที่ดิน
 - 99/0208 พายุลมแปลง
 - ⊥ ROAD CULVERT / ENTRANCE CULVERT
 - ⊥ CHECK-DROP STRUCTURE
 - ⊥ DIVISION BOX TYPE I, II, III
 - ⊥ CHECK DROP CULVERT
 - ⊥ CHECK CULVERT
 - ⊥ WEIR DROP STRUCTURE
 - ⊥ FARM INLET
 - พื้นที่ไม่จัดรูปที่ดิน

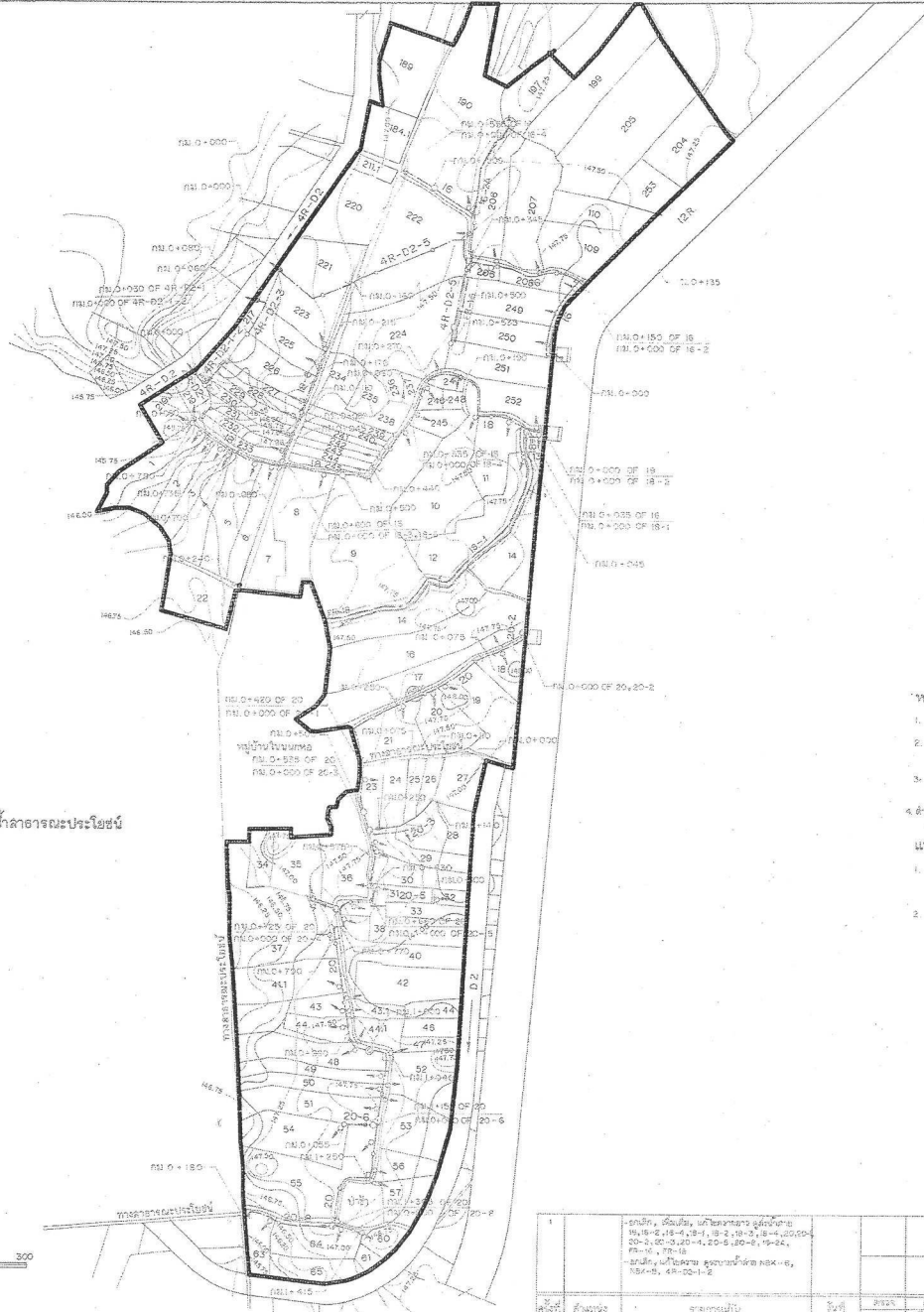


แผนผังโครงการจัดรูปที่ดิน ในพื้นที่โครงการจัดรูปที่ดินจังหวัดมหาสารคาม ตำบลยางท่าแจ้ง ตำบลเขื่อน อำเภอโกสุมพิสัย จังหวัดมหาสารคาม	
คณะกรรมการจัดรูปที่ดินจังหวัด	คณะกรรมการจัดรูปที่ดินกลาง
เห็นชอบในการประชุมครั้งที่ 1/2565 เมื่อวันที่ 1/12/2565	เห็นชอบในการประชุมครั้งที่ 1/2565 เมื่อวันที่ 12/22/2565
สัญลักษณ์ เขตโครงการจัดรูปที่ดิน แผนที่ 1/12	

- หมายเหตุ**
1. ลักษณะของแปลงที่ดินเดิมมีดังนี้.....
 2. ...
 3. จุดที่โครงการฯ เข้าไปดำเนินการ (เช่น) ได้แล้วในแบบแปลนโดยประมาณ แต่ไม่ได้แสดงในแบบรูปดินตามยาว ส่วนที่แบ่ง ความยาวและจำนวนอยู่ที่ถูกต้อง ให้กำหนดวันและวันกับนายช่างควบคุมงานเป็น ผู้พิจารณา
 4. ส่วนแปลงของราษฎร รวบรวมน้ำ อุตสาหกรรม และเกษตรกรรมที่ตกอยู่ในแบบแปลนโดยประมาณบางส่วนที่อยู่นอกแบบแปลนของโครงการฯ ได้แล้วในแบบแปลนโดยประมาณ แต่ไม่ได้แสดงในแบบแปลนรูปดินตามยาว และจำนวนอยู่ที่ถูกต้อง ให้กำหนดวันและวันกับนายช่างควบคุมงานเป็น ผู้พิจารณา

สำนักงานปลัดกระทรวงเกษตรและสหกรณ์ สำนักงานจัดรูปที่ดินกลาง โครงการจัดรูปที่ดินจังหวัดมหาสารคาม อ.ยางท่าแจ้ง และ อ.เขื่อน อ.โกสุมพิสัย พื้นที่รับน้ำในเขตลุ่มน้ำและป่าสงวนแห่งชาติโครงการหนองหวาย คลอง 12R แบบแปลนแนวคู่งน้ำ, ระบายน้ำ, ทางสายน้ำ และอาคาร	
OFDC.	สำนักงานจัดรูปที่ดินกลาง
อนุมัติ (Signature) วันที่ 12/22/2565	อนุมัติ (Signature) วันที่ 12/22/2565

1	พื้นที่รับน้ำในเขตลุ่มน้ำและป่าสงวนแห่งชาติโครงการหนองหวาย	12R	แบบแปลนแนวคู่งน้ำ, ระบายน้ำ, ทางสายน้ำ และอาคาร
---	--	-----	---



- สัญลักษณ์**
- ที่ลาดทาง
 - คันกั้นน้ำ
 - ประตูระบายน้ำ
 - ถนน / ทางลำเลียง
 - เปรตแนวถนนเดิมที่ดิน
 - 99/0299
 - ROAD CULVERT / ENTRANCE CULVERT
 - CHECK-DROP STRUCTURE
 - DIVISION BOX TYPE I, II, III
 - CHECK DROP CULVERT
 - CHECK CULVERT
 - WEIR DROP STRUCTURE
 - FARM INLET
 - พื้นที่มาจัดรูปที่ดิน

หนองน้ำสาธารณะประโยชน์



แผนผังโครงการจัดรูปที่ดิน ในพื้นที่โครงการจัดรูปที่ดินจังหวัดมหาสารคาม	
ตำบลเขื่อน ตำบลวิเศษ ตำบลหนองบัว อำเภอโกสุมพิสัย จังหวัดมหาสารคาม	คณะกรรมการจัดรูปที่ดินจังหวัด
เห็นชอบในกรมประมงครั้งที่ 1/2564 เมื่อวันที่ 11/11/2565	เห็นชอบในการประชุมครั้งที่ 1/2564 เมื่อวันที่ 12/11/2566
สัญลักษณ์ เขตโครงการจัดรูปที่ดิน แผนที่ 5/12	

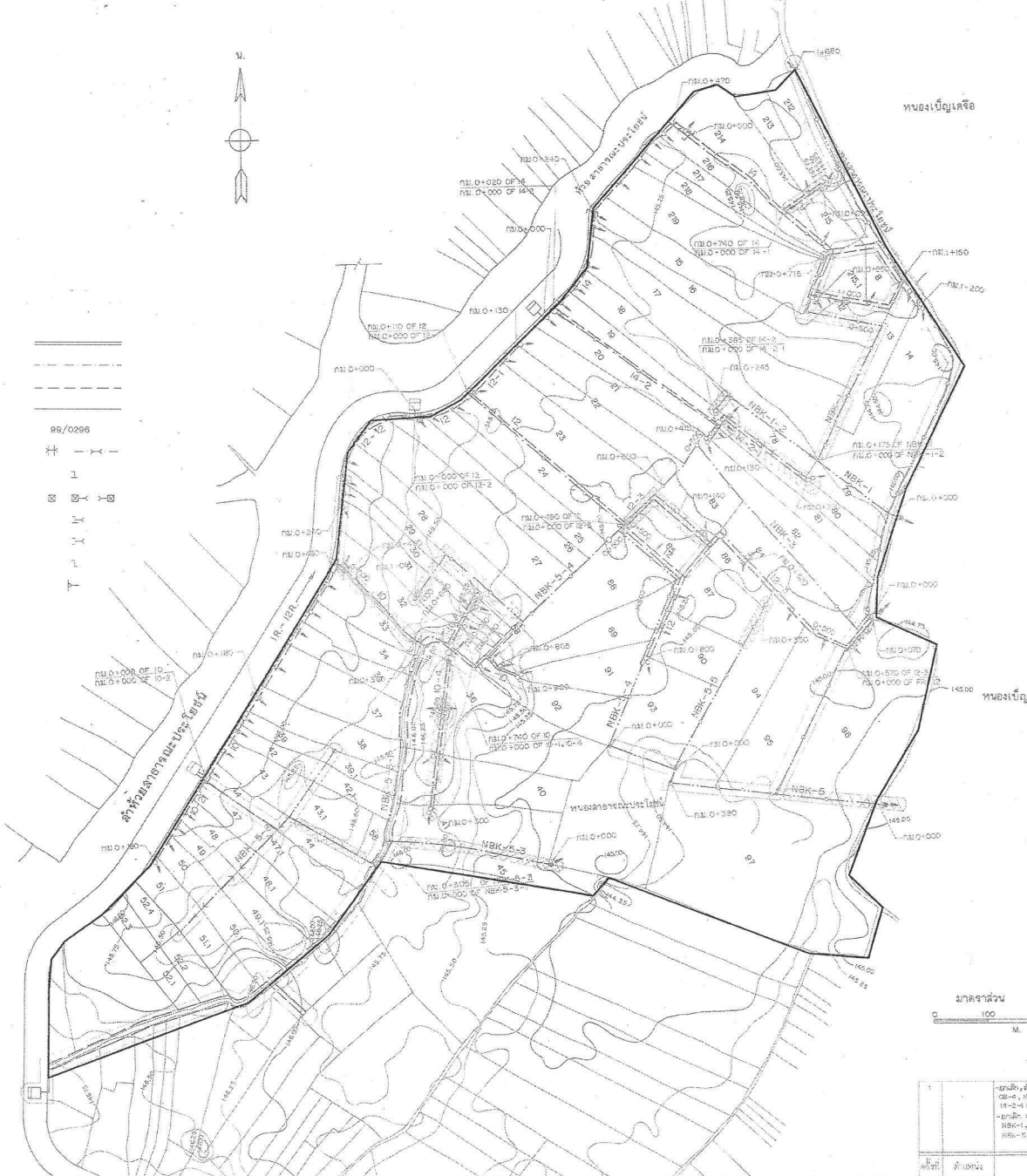
- หมายเหตุ**
- สัญลักษณ์และรายละเอียดตามผังแนบท้ายแนบ 99-0299
 - ถนน ที่ลาดทางคันกั้นน้ำ หรือ คันกั้นน้ำ
 10 x 100, 100 x 100, 150 x 100, 20 x 150, 20 x 20
 - พื้นที่ที่แสดงตามผังแนบท้าย (FARM INLET) นี้แสดงไว้เป็นแบบแผนโครงการแสดงตำแหน่งที่ดินแบบรูปถ่าย
 - ส่วนที่แสดงตามผังแนบท้ายและผังแนบท้ายที่แสดงไว้เป็นแบบแผนโครงการแสดงตำแหน่งที่ดินแบบรูปถ่ายนี้
 4. ส่วนของขนาดถนน คันกั้นน้ำ ประตูระบายน้ำ และอาคารที่แสดงไว้เป็นแบบแผนโครงการจัดรูปที่ดินนี้แสดงไว้เป็น
 งาน ราชการไม่ได้แสดงไว้เป็นแบบแผนโครงการจัดรูปที่ดิน และอาคารที่แสดงตามผังแนบท้ายนี้แสดงไว้เป็น
 แบบรูปถ่าย
- จุดสังเกตตามผังแนบท้ายแบบแปลนแสดง สดก. 22-05-6-4-03
 10 สดก. 22-05-6-4-04
 - จุดสังเกตตามผังแนบท้ายแบบแปลนแสดง สดก. 22-05-6-5-02

สำนักงานปลัดกระทรวงเกษตรและสหกรณ์
 สำนักงานจัดรูปที่ดินกลาง
โครงการจัดรูปที่ดินจังหวัดมหาสารคาม
 1. เขื่อน วิเศษ ตำบลหนองบัว อำเภอโกสุมพิสัย
 พื้นที่รับน้ำในเขตคันน้ำและบำรุงรักษาโครงการหนองหวาย
 คลอง 12R.
 แบบแปลนแนวคันน้ำ, ประตูระบายน้ำ, ทางลำเลียง และอาคาร

OFDC.		สำนักงานจัดรูปที่ดินกลาง	
ผู้อำนวยการ	รองผู้อำนวยการ	ผู้อำนวยการ	รองผู้อำนวยการ
นาย	นาย	นาย	นาย
นาย	นาย	นาย	นาย
นาย	นาย	นาย	นาย

สำนักงานจัดรูปที่ดินกลาง สดก. 22-05-6-2-02

วันที่	ที่	ชื่อ	ตำแหน่ง	ตำแหน่ง	ตำแหน่ง
12/11/2566	12/11/2566	12/11/2566	12/11/2566	12/11/2566	12/11/2566



แผนผังโครงการจัดรูปที่ดิน ในพื้นที่โครงการจัดรูปที่ดินจังหวัดมหาสารคาม ตำบลยางน้อย ตำบลเขื่อน อำเภอโกสุมพิสัย จังหวัดมหาสารคาม	
คณะกรรมการจัดรูปที่ดินจังหวัด เห็นชอบในการประชุมครั้งที่ 1/2565 เมื่อวันที่ 1/มิ.ย./2565	คณะกรรมการจัดรูปที่ดินกลาง ให้ความเห็นในการประชุมครั้งที่ 1/2565 เมื่อวันที่ 12/มิ.ย./2565
ผู้ปฏิบัติงาน เขตโครงการจัดรูปที่ดิน วันที่ 7/12	

- หมายเหตุ
1. เนื้อที่ของแปลงที่ดินดังกล่าว แบบท.พ.ร. 22-05-7-4-02
 2. 2. เนื้อที่ของแปลงที่ดินดังกล่าว แบบท.พ.ร. 22-05-7-4-02
 3. จุดที่แสดงตำแหน่งที่ดินดังกล่าว (ตามแผนที่) และที่ดินของกรมที่ดินที่ปรากฏในแผนที่แสดงตำแหน่งที่ดินดังกล่าว แบบท.พ.ร. 22-05-7-4-02
 4. ด้านหนึ่งของแปลงที่ดินดังกล่าว ใช้ทางเดินของถนนสาธารณะที่ปรากฏในแผนที่แสดงตำแหน่งที่ดินดังกล่าว แบบท.พ.ร. 22-05-7-4-02
- ตามแบบแปลนดังกล่าว และที่ดินดังกล่าวเป็นของกรมที่ดินที่ปรากฏในแผนที่แสดงตำแหน่งที่ดินดังกล่าว แบบท.พ.ร. 22-05-7-4-02

- แบบประกอบ
1. รูปแสดงแนวเขตที่ดิน แบบท.พ.ร. 22-05-7-4-02
 2. รูปแสดงแนวเขตที่ดิน แบบท.พ.ร. 22-05-7-4-02

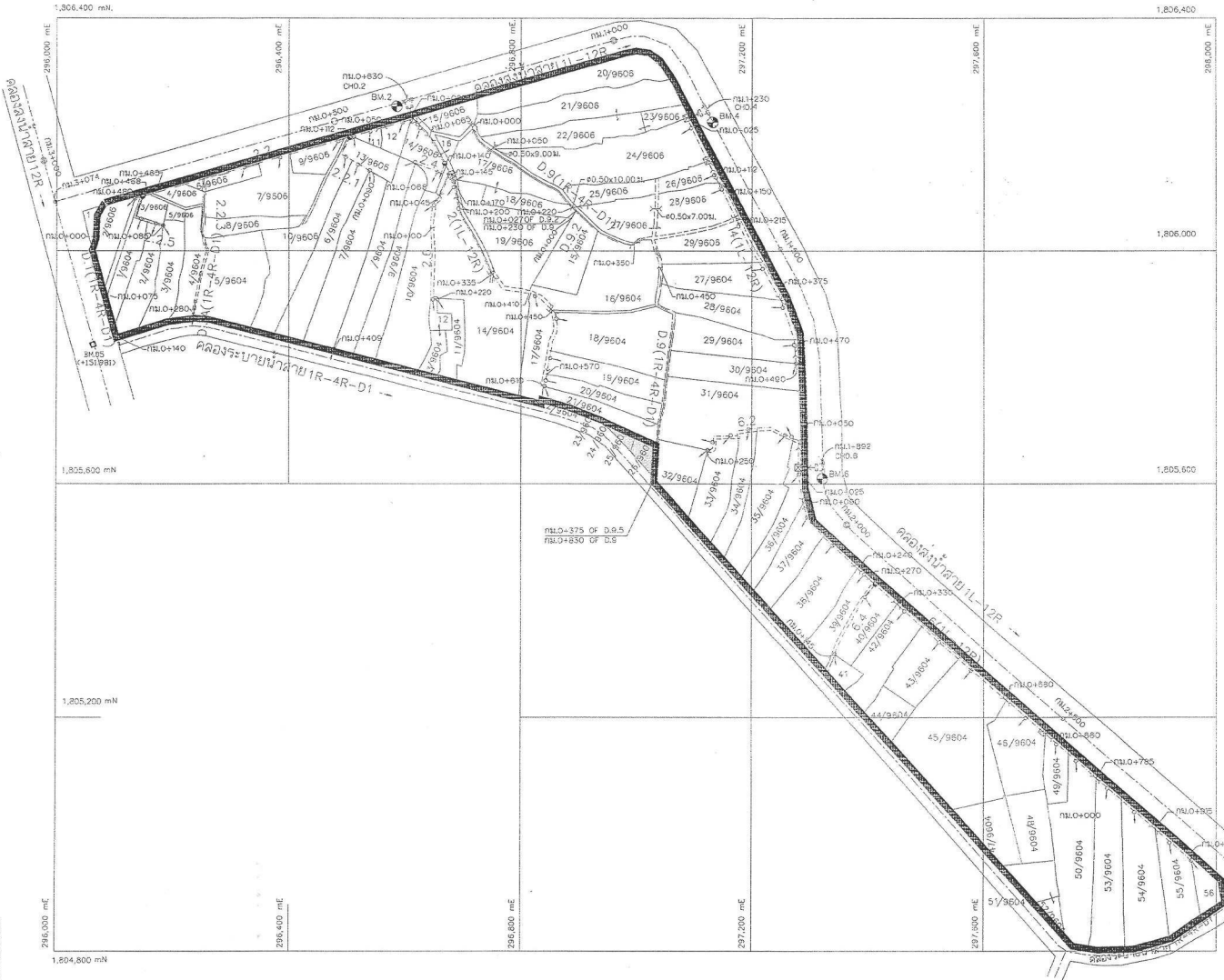
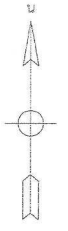


สำนักงานปลัดกระทรวงเกษตรและสหกรณ์
 สำนักงานจัดรูปที่ดินกลาง
โครงการจัดรูปที่ดินจังหวัดมหาสารคาม
 ตำบลเขื่อน ตำบลยางน้อย อำเภอโกสุมพิสัย
 พื้นที่รับน้ำในเขตคลองน้ำและบำรุงรักษาโครงการหนองห้วย
 คลอง 1R-12R,
 แบบแสดงแนวเขตรับน้ำ, ระบายน้ำ, ทางน้ำเสียง และอาคาร

OFDC.	สำนักงานจัดรูปที่ดินกลาง
ผู้ตรวจ	ผู้ตรวจ
ผู้ร่าง	ผู้ร่าง
ผู้บันทึก	ผู้บันทึก

วันที่ 7/12/2565

ชื่อพื้นที่	ตำบลเขื่อน	อำเภอ	โกสุมพิสัย	จังหวัด	มหาสารคาม
ชื่อแปลง	แปลงที่ 1	เนื้อที่	10 ไร่	เลขที่โฉนดที่ดิน	10-1/10-1
ชื่อผู้ถือกรรมสิทธิ์	นายสมชาย ใจดี	เลขที่โฉนดที่ดิน	10-1/10-1	เลขที่โฉนดที่ดิน	10-1/10-1



- สัญลักษณ์
- ==== ที่ลางาน
 - - - - - คู่งน้ำ
 - - - - - คู่งบายน้ำ
 - - - - - ถนน / ทางลัด
 - - - - - เขตแปลงกรงสิทธิ์ที่ดิน
 - 88/0296 หมายเลขแปลง
 - ROAD CULVERT / ENTRANCE CULVERT
 - CHECK-DROP STRUCTURE
 - DIVISION BOX TYPE I, II, III
 - CHECK DROP CULVERT
 - CHECK CULVERT
 - WEIR DROP STRUCTURE
 - FARM INLET
 - พื้นที่ไม่จัดรูปที่ดิน



102-1/2		
102-2/2		
202-1/3	202-2/3	
302-1/2	302-2/2	202-3/3
402-1/3		
402-2/3	402-3/3	
502-1/3	502-2/3	
502-3/3		

สารบัญแบบ

- หมายเหตุ
- สัญลักษณ์และอักษรย่อ แบบหมายเลข MKRB-16-001
 - BM.2 บนสันอาคารท่งน้ำบ้าน (CH0.2) ราคาระดับ +150.722
 - BM.4 บนสันอาคารท่งน้ำบ้าน (CH0.4) ราคาระดับ +149.722
 - BM.6 บนสันอาคารท่งน้ำบ้าน (CH0.6) ราคาระดับ +149.582

- แบบประกอบ
- แบบแสดงรูปตัดตามยาวคู่งน้ำ แบบหมายเลข สจ. 104-1/6 ถึง 104-6/6
 - แบบแสดงรูปตัดตามยาวคู่งน้ำ แบบหมายเลข สจ. 105-1/6 ถึง 105-6/6
 - แบบแสดงรายละเอียดต่างของอาคาร แบบหมายเลข สจ. 105-1/2 ถึง 105-2/2

1	-บัญชี เชนลับ บัญชีงบงานก่อสร้าง แบบตามยาวคู่งน้ำและคู่งน้ำ -บัญชี เชนลับแบบแปลนอาคารประกอบ ในคู่งน้ำ ถนน และคู่งน้ำ	204.02R	204.02R	204.02R	204.02R
ครั้งที่	รายการแก้ไข	วันที่	โดย	ผู้ตรวจ	ผู้รับ

แผนผังโครงการจัดรูปที่ดิน
ในพื้นที่โครงการจัดรูปที่ดินจังหวัดมหาสารคาม
ตำบลยางน้อย ตำบลเขื่อน อำเภอกุฉินทสย จังหวัดมหาสารคาม

คณะกรรมการจัดรูปที่ดินจังหวัด คณะกรรมการจัดรูปที่ดินกลาง

เห็นชอบในการประชุมครั้งที่ 1/2565 เห็นชอบในการประชุมครั้งที่ 1/2565 เมื่อวันที่ 12/มิ.ย./2565

สัญลักษณ์

เขตโครงการจัดรูปที่ดิน

แผนที่ 102-1/2

กรมชลประทาน
สำนักงานจัดรูปที่ดินกลาง

โครงการจัดรูปที่ดินจังหวัดมหาสารคาม

ตำบลเขื่อน ตำบลยางน้อย อำเภอกุฉินทสย

พื้นที่บริเวณ กม.0+000 ถึง กม.3+000 ออกลดลงฝั่งซ้าย 11-12R
แบบแสดงแนวคู่งน้ำ, คู่งบายน้ำ, ถนน และที่ตั้งอาคารประกอบ

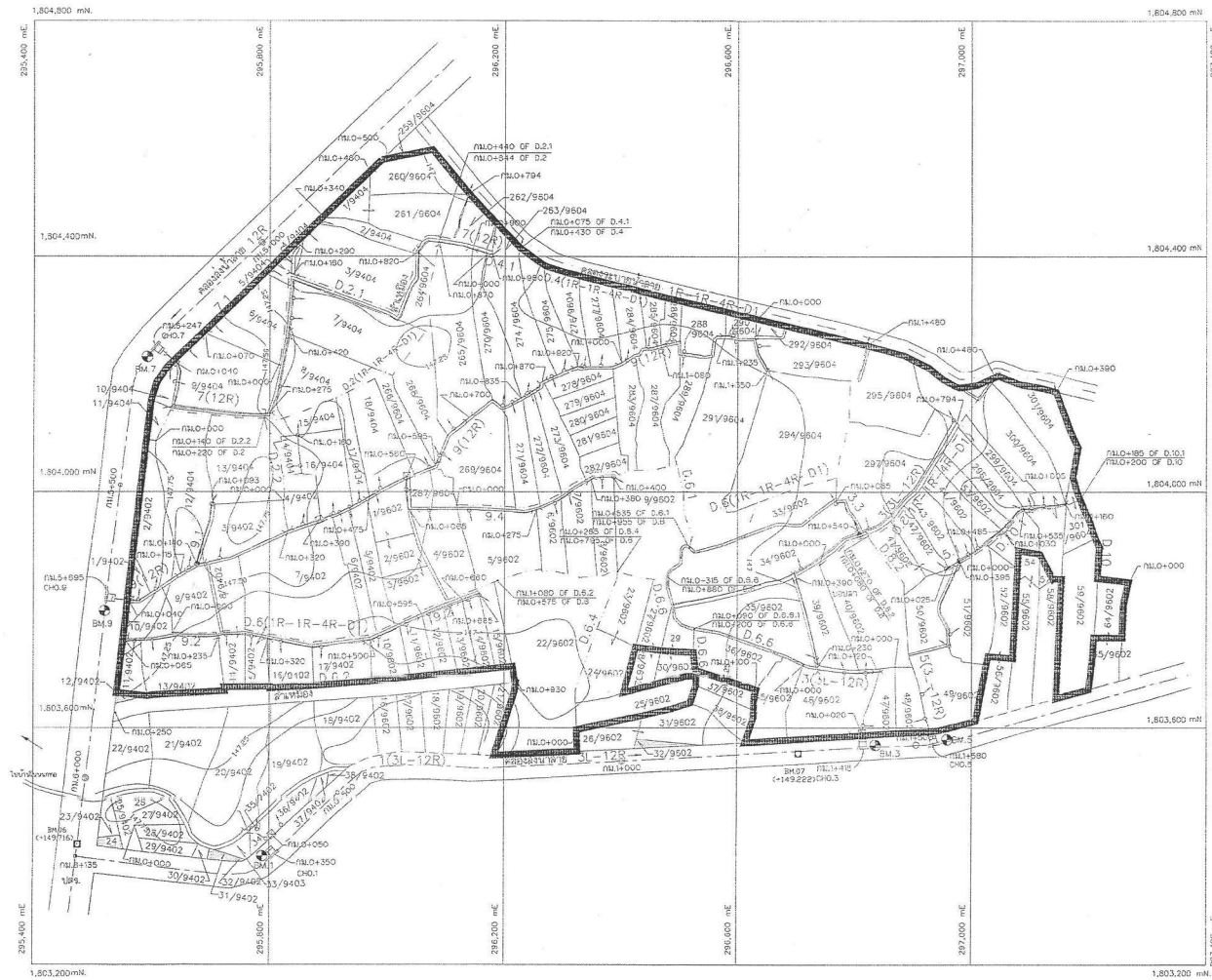
บริษัท ปตท. ดอนชัยแดนที่ จำกัด	สำนักงานจัดรูปที่ดินกลาง
นาย.....	นาย.....
นาย.....	นาย.....
นาย.....	นาย.....
นาย.....	นาย.....

ผู้จัดทำ

กลุ่มวิชาการ

วันที่

สจ. 102-1/2



- สัญลักษณ์**
- ==== รั้วที่ดิน
 - คู่งน้ำ
 - คู่งระบายน้ำ
 - ถนน / ทางเดิน
 - แบบแปลงกรรมสิทธิ์ที่ดิน
 - 99/0299 ทางแปลงแปลง
 - ⊥>> ROAD CULVERT / ENTRANCE CULVERT
 - ⊥ CHECK-DROP STRUCTURE
 - ⊥>> DIVISION BOX TYPE I, II, III
 - ⊥ CHECK DROP CULVERT
 - ⊥ CHECK CULVERT
 - ⊥ WEIR / DROP STRUCTURE
 - ⊥ FARM INLET

พิกัดจุดเริ่มต้นของ แบบแปลงแปลง MKRB-16-001

1. BM.1 บนเกาะทรายหน้าบ้านแปลง (CHO.1)	จากจุด	+149.093
2. BM.2 บนเกาะทรายหน้าบ้านแปลง (CHO.2)	จากจุด	+148.647
3. BM.3 บนเกาะทรายหน้าบ้านแปลง (CHO.3)	จากจุด	+148.592
4. BM.4 บนเกาะทรายหน้าบ้านแปลง (CHO.4)	จากจุด	+150.039
5. BM.5 บนเกาะทรายหน้าบ้านแปลง (CHO.5)	จากจุด	+150.020

- แบบแปลน**
- แบบแปลนที่ดินของนายคุณ้ำ
 - แบบแปลนที่ดินของนายคุณ้ำ
 - แบบแปลนที่ดินของนายคุณ้ำ

สัญลักษณ์

- พื้นที่ขุดบ่อน้ำ

แผนผังโครงการ เจริญคู่ปฏิบัติ
 ในพื้นที่โครงการจัดรูปที่ดินจังหวัดมหาสารคาม
 ตำบลบางน้อย อำเภอเมือง จังหวัดมหาสารคาม
 คณะกรรมการจัดรูปที่ดินจังหวัด มหาสารคาม
 เห็นชอบในการประชุมครั้งที่ 1/2565
 เมื่อวันที่ 11/มิ.ย./2565

สัญลักษณ์
 เขตโครงการจัดรูปที่ดิน
 แผนที่ 10/12

กรมชลประทาน
 สำนักงานจัดรูปที่ดินกลาง
โครงการจัดรูปที่ดินจังหวัดมหาสารคาม
 ตำบลบางน้อย อำเภอเมืองมหาสารคาม
แบบแปลนเขตแปลงกรรมสิทธิ์ที่ดิน กองจัดรูปที่ดิน

บริษัท บัญญา คอนสตรัคชั่น จำกัด	สำนักงานจัดรูปที่ดินกลาง
นายคุณ้ำ	นายคุณ้ำ
นายคุณ้ำ	นายคุณ้ำ
นายคุณ้ำ	นายคุณ้ำ
นายคุณ้ำ	นายคุณ้ำ

วันที่ 18.5.65
 วันที่ 18.5.65

ส.จ.ก. 201-1/3

ครั้งที่	รายการแก้ไข	วันเดือนปี	ผู้แก้ไข	ตำแหน่ง	อนุมัติ



แปลน
มาตราส่วน 1 : 4,000
0 100 200 300 400
1:100

- สัญลักษณ์**
- ==== ที่ลำธาร
 - คู่งน้ำ
 - คูระบายน้ำ
 - ถนน / ทางเดิน
 - เขตแปลงกรรมสิทธิ์ที่ดิน
 - 90/0250 หมายเลขแปลง
 - ++ ROAD CULVERT / ENTRANCE CULVERT
 - I CHECK-DROP STRUCTURE
 - ☒ 88- < 38 DIVISION BOX TYPE I, II, III
 - U CHECK DROP CULVERT
 - U CHECK CULVERT
 - U WEIR DROP STRUCTURE
 - U FARM INLET

- หมายเหตุ**
- สัญลักษณ์และอักษรย่อ แบบพิมพ์เลข MKRB-16-001
1. BM 7 บนหินทรายที่สถานีบ้านเขื่อน (CHO.7) ทรหกลบ +148.480
2. BM.B บนหินทรายที่สถานีบ้านเขื่อน (CHO.5) ทรหกลบ +149.365
- แบบประกอบ**
- แบบแสดงรูปที่ดินรวมการคู่งน้ำ แบบพิมพ์เลข สจก. 204-1/5 ถึง 204-6/5
 - แบบแสดงรูปที่ดินรวมการระบายน้ำ แบบพิมพ์เลข สจก. 205-1/5 ถึง 205-5/5
 - แบบแสดงรายละเอียดการระบายน้ำ แบบพิมพ์เลข สจก. 206-1/2 ถึง 206-2/2

สัญลักษณ์

☐ เขตที่ดิน

แผนผังโครงการจัดรูปที่ดิน
ในพื้นที่โครงการจัดรูปที่ดินจังหวัดมหาสารคาม
ตำบลยางน้อย ตำบลเขื่อน อำเภอโกสุมพิสัย จังหวัดมหาสารคาม
คณะกรรมการจัดรูปที่ดินจังหวัด
เรียนขอในการประชุมครั้งที่ 1/2565
เมื่อวันที่ 1/11/2565

คณะกรรมการจัดรูปที่ดินกลาง
เรียนขอในการประชุมครั้งที่ 1/224
เมื่อวันที่ 12.11.2566

สัญลักษณ์

เขตโครงการจัดรูปที่ดิน

กรมชลประทาน
สำนักงานจัดรูปที่ดินกลาง
โครงการจัดรูปที่ดินจังหวัดมหาสารคาม
ตำบลยางน้อย อำเภอโกสุมพิสัย
แบบแสดงเขตแปลงกรรมสิทธิ์ที่ดิน ก่อนจัดรูปที่ดิน

หน้าที่ยื่น: 16.11.2565

นายแพทย์	นายแพทย์	นายแพทย์	นายแพทย์
นายแพทย์	นายแพทย์	นายแพทย์	นายแพทย์
นายแพทย์	นายแพทย์	นายแพทย์	นายแพทย์
นายแพทย์	นายแพทย์	นายแพทย์	นายแพทย์

ผู้จัดทำ: สจก. น 201-2/3

ครั้งที่	รายการแก้ไข	วันเดือนปี	ตรวจ เสนอ	ผ่าน เห็นชอบ	อนุมัติ

บัญชีรายชื่อเจ้าของที่ดินแนบท้ายประกาศคณะกรรมการจัดรูปที่ดินกลาง
เรื่อง กำหนดให้ท้องที่ตำบลเขื่อน ตำบลยางท่าแจ้ง ตำบลยางน้อย และตำบลหัวขวาง อำเภอโกสุมพิสัย จังหวัดมหาสารคาม
เป็นเขตโครงการจัดรูปที่ดิน พ.ศ. ๒๕๖๖
(บล็อกที่ ๓๑ ส่วนที่ ๕)

ลำดับที่	ชื่อ - สกุล	ที่อยู่	ที่ดินตั้งอยู่				หมายเลข แปลงจัดรูปที่ดิน	หมายเหตุ
			หมู่ที่	ตำบล	อำเภอ	จังหวัด		
๑	นางเล่อ สิมลา	๗๘ หมู่ ๕ ต.เขื่อน อ.โกสุมพิสัย จ.มหาสารคาม	-	เขื่อน	โกสุมพิสัย	มหาสารคาม	๒๙.๑	
๒	นายประจวบ สิมลา	๑๑๕ หมู่ ๕ ต.เขื่อน อ.โกสุมพิสัย จ.มหาสารคาม	-	เขื่อน	โกสุมพิสัย	มหาสารคาม	๒๙	
๓	นางกะเสิม ศรีเชษนาม	๔๐ หมู่ ๕ ต.เขื่อน อ.โกสุมพิสัย จ.มหาสารคาม	-	เขื่อน	โกสุมพิสัย	มหาสารคาม	๒๙.๒	
๔	นายสุนัน วรรณมูล	๘๔ หมู่ ๕ ต.เขื่อน อ.โกสุมพิสัย จ.มหาสารคาม	-	เขื่อน	โกสุมพิสัย	มหาสารคาม	๕๒	
๕	นางสาวอุไร ชะตะ	๕๘ หมู่ ๙ ต.เขื่อน อ.โกสุมพิสัย จ.มหาสารคาม	-	เขื่อน	โกสุมพิสัย	มหาสารคาม	๑๒ , ๑๘	
๖	นางก้าน นงคะवास	๒ หมู่ ๕ ต.เขื่อน อ.โกสุมพิสัย จ.มหาสารคาม	-	เขื่อน	โกสุมพิสัย	มหาสารคาม	๕๖	
๗	นางคำภา จันทะเจ็ก	๘๕ หมู่ ๕ ต.เขื่อน อ.โกสุมพิสัย จ.มหาสารคาม	-	เขื่อน	โกสุมพิสัย	มหาสารคาม	๒๘	
๘	นางอำไพ นามฤทธิ์	๘ หมู่ ๕ ต.เขื่อน อ.โกสุมพิสัย จ.มหาสารคาม	-	เขื่อน	โกสุมพิสัย	มหาสารคาม	๖๓ , ๖๕.๑	
๙	นางทองสา ปัญญาวิบูลย์	๑๐๙ หมู่ ๕ ต.เขื่อน อ.โกสุมพิสัย จ.มหาสารคาม	-	เขื่อน	โกสุมพิสัย	มหาสารคาม	๒๕	
๑๐	นางวันดี แอนอิง	๖๔ หมู่ ๕ ต.เขื่อน อ.โกสุมพิสัย จ.มหาสารคาม	-	เขื่อน	โกสุมพิสัย	มหาสารคาม	๘๖ , ๑๐	
๑๑	นางสำราญ สารวรรณ	๑๙๙/๔ แขวงมหาพฤฒาราม เขตบางรัก กรุงเทพฯ	-	เขื่อน	โกสุมพิสัย	มหาสารคาม	๑๔๐	
๑๒	นางสุพิศ จิตบุตร	๒๐๗ หมู่ ๕ ต.เขื่อน อ.โกสุมพิสัย จ.มหาสารคาม	-	เขื่อน	โกสุมพิสัย	มหาสารคาม	๘๔.๔ , ๒๘	
๑๓	นางเปลื้อง อันอารีย์	๑๑๒ หมู่ ๕ ต.เขื่อน อ.โกสุมพิสัย จ.มหาสารคาม	-	เขื่อน	โกสุมพิสัย	มหาสารคาม	๔๗.๑	
๑๔	นายหัด อินทรีย์ม	๑๐๗ หมู่ ๕ ต.เขื่อน อ.โกสุมพิสัย จ.มหาสารคาม	-	เขื่อน	โกสุมพิสัย	มหาสารคาม	๔	
๑๕	นางอนงค์ ทิพย์โสศ	๑๘๕ หมู่ ๕ ต.เขื่อน อ.โกสุมพิสัย จ.มหาสารคาม	-	เขื่อน	โกสุมพิสัย	มหาสารคาม	๕๔.๔	
๑๖	นางบุญมา แสงตันชัย	๖๑ หมู่ ๕ ต.เขื่อน อ.โกสุมพิสัย จ.มหาสารคาม	-	เขื่อน	โกสุมพิสัย	มหาสารคาม	๓๒	

บัญชีรายชื่อเจ้าของที่ดินแนบท้ายประกาศคณะกรรมการจัดรูปที่ดินกลาง
เรื่อง กำหนดให้ท้องที่ตำบลเขื่อน ตำบลยางท่าแจ้ง ตำบลยางน้อย และตำบลหัวขวาง อำเภอโกสุมพิสัย จังหวัดมหาสารคาม
เป็นเขตโครงการจัดรูปที่ดิน พ.ศ. ๒๕๖๖
(บล็อกที่ ๓๑ ส่วนที่ ๕)

ลำดับที่	ชื่อ - สกุล	ที่อยู่	ที่ดินตั้งอยู่				หมายเลข แปลงจัดรูปที่ดิน	หมายเหตุ
			หมู่ที่	ตำบล	อำเภอ	จังหวัด		
๑๗	นางทองพูน สีลาย	๑๐๕ หมู่ ๕ ต.เขื่อน อ.โกสุมพิสัย จ.มหาสารคาม	-	เขื่อน	โกสุมพิสัย	มหาสารคาม	๔๓	
๑๘	นายประมวล ทิพย์โส	๑๘๕ หมู่ ๕ ต.เขื่อน อ.โกสุมพิสัย จ.มหาสารคาม	-	เขื่อน	โกสุมพิสัย	มหาสารคาม	๔๒.๑	
๑๙	นางทองใส ขอบท่า	๕๒ หมู่ ๕ ต.เขื่อน อ.โกสุมพิสัย จ.มหาสารคาม	-	เขื่อน	โกสุมพิสัย	มหาสารคาม	๒๗	
๒๐	นายประดิษฐ์ ขอบธรรม	๕๒ หมู่ ๕ ต.เขื่อน อ.โกสุมพิสัย จ.มหาสารคาม	-	เขื่อน	โกสุมพิสัย	มหาสารคาม	๑๓๘.๑ , ๓๑	
๒๑	นางกองไข่ หวานหอม	๑๗ หมู่ ๕ ต.เขื่อน อ.โกสุมพิสัย จ.มหาสารคาม	-	เขื่อน	โกสุมพิสัย	มหาสารคาม	๒๖	
๒๒	นางบัวลี ยะวรรณ	๑๖๖ หมู่ ๕ ต.เขื่อน อ.โกสุมพิสัย จ.มหาสารคาม	-	เขื่อน	โกสุมพิสัย	มหาสารคาม	๘	
๒๓	นางส่องแสง จันทร์โสภา	๗ หมู่ ๙ ต.เขื่อน อ.โกสุมพิสัย จ.มหาสารคาม	-	เขื่อน	โกสุมพิสัย	มหาสารคาม	๒๗	
๒๔	นางสมร อันวารี	๑๖ หมู่ ๕ ต.เขื่อน อ.โกสุมพิสัย จ.มหาสารคาม	-	เขื่อน	โกสุมพิสัย	มหาสารคาม	๑	
๒๕	นางทองพูน จันทร์โสภา	๑๕๖ หมู่ ๕ ต.เขื่อน อ.โกสุมพิสัย จ.มหาสารคาม	-	เขื่อน	โกสุมพิสัย	มหาสารคาม	๓๓	
๒๖	นายวิเชียร สิมลา	๓๓ หมู่ ๒ ต.เขื่อน อ.โกสุมพิสัย จ.มหาสารคาม	-	เขื่อน	โกสุมพิสัย	มหาสารคาม	๓๕ , ๖๗.๒ , ๖๗.๑	
๒๗	นายสมิตร จิตบุตร	๙๘ หมู่ ๕ ต.เขื่อน อ.โกสุมพิสัย จ.มหาสารคาม	-	เขื่อน	โกสุมพิสัย	มหาสารคาม	๒๔	
๒๘	นายดาว เสาร์มุกดา	๔๓ หมู่ ๗ ต.ยางน้อย อ.โกสุมพิสัย จ.มหาสารคาม	-	เขื่อน	โกสุมพิสัย	มหาสารคาม	๖.๑	
๒๙	นางหนูการ สุระขันตี	๑๗๗ หมู่ ๑ ต.เขื่อน อ.โกสุมพิสัย จ.มหาสารคาม	-	เขื่อน	โกสุมพิสัย	มหาสารคาม	๕๗	
๓๐	นางดวงมณี เพ็ญสุระ	๒๗ หมู่ ๑ ต.เขื่อน อ.โกสุมพิสัย จ.มหาสารคาม	-	เขื่อน	โกสุมพิสัย	มหาสารคาม	๑๑๔.๑	
๓๑	นางลี ภาเหง่า(เสียชีวิต)	๓๘ หมู่ ๑๓ ต.หนองซอน อ.เขียงยืน จ.มหาสารคาม	-	เขื่อน	โกสุมพิสัย	มหาสารคาม	๘๙.๑ , ๘๙.๒	
๓๒	นางพรรณิ แสนบุรี	๕๘ หมู่ ๑๐ ต.เขื่อน อ.โกสุมพิสัย จ.มหาสารคาม	-	เขื่อน	โกสุมพิสัย	มหาสารคาม	๖๐.๒	

บัญชีรายชื่อเจ้าของที่ดินแนบท้ายประกาศคณะกรรมการจัดรูปที่ดินกลาง
เรื่อง กำหนดให้ท้องที่ตำบลเขื่อน ตำบลยางท่าแจ้ง ตำบลยางน้อย และตำบลหัวขวาง อำเภอโกสุมพิสัย จังหวัดมหาสารคาม
เป็นเขตโครงการจัดรูปที่ดิน พ.ศ. ๒๕๖๖
(บล็อกที่ ๓๑ ส่วนที่ ๕)

ลำดับที่	ชื่อ - สกุล	ที่อยู่	ที่ดินตั้งอยู่				หมายเลข แปลงจัดรูปที่ดิน	หมายเหตุ
			หมู่ที่	ตำบล	อำเภอ	จังหวัด		
๓๓	นางละม้าย ศรีมุงคุณ	๗๗ หมู่ ๘ ต.หนองซอน อ.เขียงยืน จ.มหาสารคาม	-	เขื่อน	โกสุมพิสัย	มหาสารคาม	๖๕.๑	
๓๔	นางอุดม แพนศรี	๑๗๑ หมู่ ๑๑ ต.เขื่อน อ.โกสุมพิสัย จ.มหาสารคาม	-	เขื่อน	โกสุมพิสัย	มหาสารคาม	๑๐๓.๓ , ๑๐๓.๕	
๓๕	นางอนงค์ ทลาบหนองแสง	๑๔๓ หมู่ ๘ ต.เขื่อน อ.โกสุมพิสัย จ.มหาสารคาม	-	เขื่อน	โกสุมพิสัย	มหาสารคาม	๑๐๘	
๓๖	นายเยี่ยม คชเสโร	๑๐๒ หมู่ ๖ ต.ยางน้อย อ.โกสุมพิสัย จ.มหาสารคาม	-	เขื่อน	โกสุมพิสัย	มหาสารคาม	๙	
๓๗	นางนารี เฟ็งสีดา(กันยาเถื่อน)	๖๒ หมู่ ๑ ต.หนองกุงแก้ว อ.ศรีบุญเรือง จ.หนองบัวลำภู	-	เขื่อน	โกสุมพิสัย	มหาสารคาม	๑๐	
๓๘	นายสายรุ่ง สีโนนแก้ว	๑๐๒ หมู่ ๕ ต.เขื่อน อ.โกสุมพิสัย จ.มหาสารคาม	-	เขื่อน	โกสุมพิสัย	มหาสารคาม	๑๓๗	
๓๙	นางถาวร วรรณมูล	๑๗ หมู่ ๘ ต.เขื่อน อ.โกสุมพิสัย จ.มหาสารคาม	-	เขื่อน	โกสุมพิสัย	มหาสารคาม	๘๓.๑/๒	
๔๐	นางรัศมี แสนบุรี	๑๓๔ หมู่ ๘ ต.เขื่อน อ.โกสุมพิสัย จ.มหาสารคาม	-	เขื่อน	โกสุมพิสัย	มหาสารคาม	๙๖,๙๖.๑,๕๕	
๔๑	นางสาวถาวร สนธิละ	๑๗ หมู่ ๑ ต.เขื่อน อ.โกสุมพิสัย จ.มหาสารคาม	-	เขื่อน	โกสุมพิสัย	มหาสารคาม	๑๐๐.๓ , ๑๐๐.๑	
๔๒	นางสาวแพงศรี สนธิระ	๘ หมู่ ๘ ต.เขื่อน อ.โกสุมพิสัย จ.มหาสารคาม	-	เขื่อน	โกสุมพิสัย	มหาสารคาม	๑๖	
๔๓	นายบุญกอง ไชยอุดมมะ	๑๗๕ หมู่ ๘ ต.เขื่อน อ.โกสุมพิสัย จ.มหาสารคาม	-	เขื่อน	โกสุมพิสัย	มหาสารคาม	๙๕ , ๙๕.๓	
๔๔	นางสมศรี สิมลา	๓ หมู่ ๘ ต.เขื่อน อ.โกสุมพิสัย จ.มหาสารคาม	-	เขื่อน	โกสุมพิสัย	มหาสารคาม	๙๖	
๔๕	นางคำปอน สนธิละ	๕๔ หมู่ ๑๑ ต.เขื่อน อ.โกสุมพิสัย จ.มหาสารคาม	-	เขื่อน	โกสุมพิสัย	มหาสารคาม	๑๐๐.๒	
๔๖	นายสุลักษณ์ ไตรยวิภาค	๑๐๕ หมู่ ๘ ต.เขื่อน อ.โกสุมพิสัย จ.มหาสารคาม	-	เขื่อน	โกสุมพิสัย	มหาสารคาม	๑๕.๑	
๔๗	นางสีดา วงษาวัตร	๖๘ หมู่ ๑ ต.ท่าคอย อ.ท่ายาง จ.เพชรบุรี	-	เขื่อน	โกสุมพิสัย	มหาสารคาม	๙๕.๑	
๔๘	นางราตรี คุรุโคตร	๑๙๔ หมู่ ๑๐ ต.เขื่อน อ.โกสุมพิสัย จ.มหาสารคาม	-	เขื่อน	โกสุมพิสัย	มหาสารคาม	๙๓.๑ , ๙๓.๒	

บัญชีรายชื่อเจ้าของที่ดินแนบท้ายประกาศคณะกรรมการจัดรูปที่ดินกลาง
เรื่อง กำหนดให้ท้องที่ตำบลเขื่อน ตำบลยางท่าแจ้ง ตำบลยางน้อย และตำบลหัวขวาง อำเภอโกสุมพิสัย จังหวัดมหาสารคาม
เป็นเขตโครงการจัดรูปที่ดิน พ.ศ. ๒๕๖๖
(บล็อกที่ ๓๑ ส่วนที่ ๕)

ลำดับที่	ชื่อ - สกุล	ที่อยู่	ที่ดินตั้งอยู่				หมายเลข แปลงจัดรูปที่ดิน	หมายเหตุ
			หมู่ที่	ตำบล	อำเภอ	จังหวัด		
๔๙	นางเสริม ทีบแก้ว	๑๖๐ หมู่ ๑๑ ต.เขื่อน อ.โกสุมพิสัย จ.มหาสารคาม	-	เขื่อน	โกสุมพิสัย	มหาสารคาม	๙๓	
๕๐	นางสำ ศรีภูม้น	๑๙ หมู่ ๗ ต.เขื่อน อ.โกสุมพิสัย จ.มหาสารคาม	-	เขื่อน	โกสุมพิสัย	มหาสารคาม	๖๑	
๕๑	นางสาวสมควร ศรีไตรเอียง	๙๑ หมู่ ๘ ต.เขื่อน อ.โกสุมพิสัย จ.มหาสารคาม	-	เขื่อน	โกสุมพิสัย	มหาสารคาม	๑๘,๑๘.๑	
๕๒	นางบัวเคือ เพียรชัย	๘๑ หมู่ ๑๐ ต.เขื่อน อ.โกสุมพิสัย จ.มหาสารคาม	-	เขื่อน	โกสุมพิสัย	มหาสารคาม	๑๙.๓ ๑๙.๒	
๕๓	นางทา ขาววิลา	๖๓ หมู่ ๑ ต.เขื่อน อ.โกสุมพิสัย จ.มหาสารคาม	-	เขื่อน	โกสุมพิสัย	มหาสารคาม	๕๔,๕๔.๑	
๕๔	นางขุนไทย สนิธระ	๔๘ หมู่ ๕ ต.เขื่อน อ.โกสุมพิสัย จ.มหาสารคาม	-	เขื่อน	โกสุมพิสัย	มหาสารคาม	๙,๙.๑	
๕๕	นางดวงจันทร์ ศรีหาคำ(กับพวก)	๘๖ หมู่ ๗ ต.เขื่อน อ.โกสุมพิสัย จ.มหาสารคาม	-	เขื่อน	โกสุมพิสัย	มหาสารคาม	๑๒.๑,๑๒.๒	
๕๖	นางบุญโฮม รัชวงษา	๘๗ หมู่ ๖ ต.เขื่อน อ.โกสุมพิสัย จ.มหาสารคาม	-	เขื่อน	โกสุมพิสัย	มหาสารคาม	๑๓๐๑๓๐.๑	
๕๗	นายสดศรี โสธิฤทธิ์	๙๒ หมู่ ๗ ต. เขียงยืน อ.เขียงยืน จ.มหาสารคาม	-	เขื่อน	โกสุมพิสัย	มหาสารคาม	๖๒,๖๒.๑	
๕๘	นางทองอยู่ คชเสโร	๑๓๒ หมู่ ๒ ต.เขื่อน อ.โกสุมพิสัย จ.มหาสารคาม	-	เขื่อน	โกสุมพิสัย	มหาสารคาม	๑๑.๑ , ๑๑.๒	
๕๙	นายแสง โสธิฤทธิ์	๔๓ หมู่ ๓ ต.เขื่อน อ.โกสุมพิสัย จ.มหาสารคาม	-	เขื่อน	โกสุมพิสัย	มหาสารคาม	๖๓ , ๖๓.๑	
๖๐	นางอาพร วรรณมูล	๒๒ หมู่ ๑ ต.เขื่อน อ.โกสุมพิสัย จ.มหาสารคาม	-	เขื่อน	โกสุมพิสัย	มหาสารคาม	๑๒๙ .๑๒๙.๑	
๖๑	นายภูชิต สีสุระ	๑๒๑ หมู่ ๓ ต.เขื่อน อ.โกสุมพิสัย จ.มหาสารคาม	-	เขื่อน	โกสุมพิสัย	มหาสารคาม	๖๗, ๖๗.๑	
๖๒	นางสาวธัญญารัตน์ โสธิฤทธิ์	๕๓ หมู่ ๓ ต.เขื่อน อ.โกสุมพิสัย จ.มหาสารคาม	-	เขื่อน	โกสุมพิสัย	มหาสารคาม	๘๓,๘๓.๑	
๖๓	นางสายไหม ศรีอุบล	๑๓๕ หมู่ ๑๐ ต.ยางท่าแจ้ง อ.โกสุมพิสัย จ.มหาสารคาม	-	เขื่อน	โกสุมพิสัย	มหาสารคาม	๑๐๙.๓	
๖๔	นางสังัด สนธิละ	๑๐๑ หมู่ ๕ ต.เขื่อน อ.โกสุมพิสัย จ.มหาสารคาม	-	เขื่อน	โกสุมพิสัย	มหาสารคาม	๕๐.๓	

บัญชีรายชื่อเจ้าของที่ดินแนบท้ายประกาศคณะกรรมการจัดรูปที่ดินกลาง
เรื่อง กำหนดให้ท้องที่ตำบลเขื่อน ตำบลยางท่าแจ้ง ตำบลยางน้อย และตำบลหัวขวาง อำเภอโกสุมพิสัย จังหวัดมหาสารคาม
เป็นเขตโครงการจัดรูปที่ดิน พ.ศ. ๒๕๖๖
(บล็อกที่ ๓๑ ส่วนที่ ๕)

ลำดับที่	ชื่อ - สกุล	ที่อยู่	ที่ดินตั้งอยู่				หมายเลข แปลงจัดรูปที่ดิน	หมายเหตุ
			หมู่ที่	ตำบล	อำเภอ	จังหวัด		
๖๕	นางสาวฐิติ ไตรวิภาค	๔๑ หมู่ ๓ ต.เขื่อน อ.โกสุมพิสัย จ.มหาสารคาม	-	เขื่อน	โกสุมพิสัย	มหาสารคาม	๖๘	
๖๖	นายสมธาตุ สิมลา	๙ หมู่ ๙ ต.เขื่อน อ.โกสุมพิสัย จ.มหาสารคาม	-	เขื่อน	โกสุมพิสัย	มหาสารคาม	๓ , ๓๔	
๖๗	นายวิรัช ดอนแดงแก้ว	๑๗๙ หมู่ - ต.เขื่อน อ.โกสุมพิสัย จ.มหาสารคาม	-	เขื่อน	โกสุมพิสัย	มหาสารคาม	๑๙๐	
๖๘	นางพุ่มพวง สอนเสนา	๑๐๔ หมู่ ๙ ต.เขื่อน อ.โกสุมพิสัย จ.มหาสารคาม	-	เขื่อน	โกสุมพิสัย	มหาสารคาม	๖๖	
๖๙	นางศรีเมือง มะลัยโย	๑๓๖ หมู่ ๙ ต.เขื่อน อ.โกสุมพิสัย จ.มหาสารคาม	-	เขื่อน	โกสุมพิสัย	มหาสารคาม	๓๖	
๗๐	นายประยูร คำคำ	๔๖ หมู่ ๔ ต.เขื่อน อ.โกสุมพิสัย จ.มหาสารคาม	-	เขื่อน	โกสุมพิสัย	มหาสารคาม	๙ , ๙.๑	
๗๑	นางสุร่า บุระคำ	๑๑๗ หมู่ ๔ ต.เขื่อน อ.โกสุมพิสัย จ.มหาสารคาม	-	เขื่อน	โกสุมพิสัย	มหาสารคาม	๘๙	
๗๒	นายพาง สอนศาลา	๑๗๔ หมู่ ๔ ต.เขื่อน อ.โกสุมพิสัย จ.มหาสารคาม	-	เขื่อน	โกสุมพิสัย	มหาสารคาม	๔๑	
๗๓	นางไทรส์ สิมลา	๖๘ หมู่ ๙ ต.เขื่อน อ.โกสุมพิสัย จ.มหาสารคาม	-	เขื่อน	โกสุมพิสัย	มหาสารคาม	๒๐๔	
๗๔	นายพร สนธิระ	๑๓๖ หมู่ ๙ ต.เขื่อน อ.โกสุมพิสัย จ.มหาสารคาม	-	เขื่อน	โกสุมพิสัย	มหาสารคาม	๓๗	
๗๕	นายเกียรติศักดิ์ สิงห์สาร	๒๔๐ หมู่ ๑๔ ต.แวงนาง อ.เมือง จ.มหาสารคาม	-	เขื่อน	โกสุมพิสัย	มหาสารคาม	๑๙.๑	
๗๖	นางหนูบัน ทิงโคตร	๑๙๙/๓๐ หมู่ ๔ ต.แดงใหญ่ อ.เมือง จ.ขอนแก่น	-	เขื่อน	โกสุมพิสัย	มหาสารคาม	๒๐๐	
๗๗	นางนิสารัตน์ อภัยไธง	๒ หมู่ ๙ ต.เขื่อน อ.โกสุมพิสัย จ.มหาสารคาม	-	เขื่อน	โกสุมพิสัย	มหาสารคาม	๒	
๗๘	นางเพียงทอง ศรีพิมพ์ลาม	๑๖๙ หมู่ ๔ ต.เขื่อน อ.โกสุมพิสัย จ.มหาสารคาม	-	เขื่อน	โกสุมพิสัย	มหาสารคาม	๕๑.๔	
๗๙	นายจำเนียร แสงตันชัย	๒๑๙ หมู่ ๔ ต.เขื่อน อ.โกสุมพิสัย จ.มหาสารคาม	-	เขื่อน	โกสุมพิสัย	มหาสารคาม	๕๑.๒	
๘๐	นายชูศักดิ์ แสงตันชัย	๒๑๑ หมู่ ๔ ต.เขื่อน อ.โกสุมพิสัย จ.มหาสารคาม	-	เขื่อน	โกสุมพิสัย	มหาสารคาม	๕๑.๖	

บัญชีรายชื่อเจ้าของที่ดินแนบท้ายประกาศคณะกรรมการจัดรูปที่ดินกลาง
เรื่อง กำหนดให้ท้องที่ตำบลเขื่อน ตำบลยางท่าแจ้ง ตำบลยางน้อย และตำบลหัวขวาง อำเภอโกสุมพิสัย จังหวัดมหาสารคาม
เป็นเขตโครงการจัดรูปที่ดิน พ.ศ. ๒๕๖๖
(บล็อกที่ ๓๑ ส่วนที่ ๕)

ลำดับที่	ชื่อ - สกุล	ที่อยู่	ที่ดินตั้งอยู่				หมายเลข แปลงจัดรูปที่ดิน	หมายเหตุ
			หมู่ที่	ตำบล	อำเภอ	จังหวัด		
๘๑	นางประภาพร ธรรมโรเวศ	๗๙ หมู่ ๙ ต.เขื่อน อ.โกสุมพิสัย จ.มหาสารคาม	-	เขื่อน	โกสุมพิสัย	มหาสารคาม	๙๑	
๘๒	นางอุบล โพธาราม	๑๗๐ หมู่ ๙ ต.เขื่อน อ.โกสุมพิสัย จ.มหาสารคาม	-	เขื่อน	โกสุมพิสัย	มหาสารคาม	๔๘	
๘๓	นางเกษรรัฐ บำรุง	๒๒๐ หมู่ ๙ ต.เขื่อน อ.โกสุมพิสัย จ.มหาสารคาม	-	เขื่อน	โกสุมพิสัย	มหาสารคาม	๘๕	
๘๔	นางบัวเพียง บุตรศรีจันทร์	๑๒๒ หมู่ ๙ ต.เขื่อน อ.โกสุมพิสัย จ.มหาสารคาม	-	เขื่อน	โกสุมพิสัย	มหาสารคาม	๙๐	
๘๕	นายนเรศ วิพิมพ์สุทธิ	๒๐ หมู่ ๙ ต.เขื่อน อ.โกสุมพิสัย จ.มหาสารคาม	-	เขื่อน	โกสุมพิสัย	มหาสารคาม	๑๒๘	
๘๖	นายหาญ สีลุนทอง	๔๔ หมู่ ๔ ต.เขื่อน อ.โกสุมพิสัย จ.มหาสารคาม	-	เขื่อน	โกสุมพิสัย	มหาสารคาม	๔๐	
๘๗	นางกัลยา สิมลา	๑๕๙ หมู่ ๙ ต.เขื่อน อ.โกสุมพิสัย จ.มหาสารคาม	-	เขื่อน	โกสุมพิสัย	มหาสารคาม	๗, ๗.๑	
๘๘	นางบัวลี วรรณมูล	๒๓ หมู่ ๑๑ ต.เขื่อน อ.โกสุมพิสัย จ.มหาสารคาม	-	เขื่อน	โกสุมพิสัย	มหาสารคาม	๕๘.๑	
๘๙	นางจารุวัลย์ อ้นฤทธิ์	๑๑๙ หมู่ ๖ ต.เขื่อน อ.โกสุมพิสัย จ.มหาสารคาม	-	เขื่อน	โกสุมพิสัย	มหาสารคาม	๘๒	
๙๐	นางแพรวภาดา ศรีชวชาญ	๒๐๘ หมู่ ๕ ต. เขื่อน อ.โกสุมพิสัย จ.มหาสารคาม	-	เขื่อน	โกสุมพิสัย	มหาสารคาม	๑๑๗	
๙๑	นางหนูรัก จันทโ	๑๕๑ หมู่ ๑ ต.เขื่อน อ.โกสุมพิสัย จ.มหาสารคาม	-	เขื่อน	โกสุมพิสัย	มหาสารคาม	๒๒๙	
๙๒	นางทองอินทร์ ชารีवाल	๗๘ หมู่ ๖ ต.เขื่อน อ.โกสุมพิสัย จ.มหาสารคาม	-	เขื่อน	โกสุมพิสัย	มหาสารคาม	๒๓/๙๖๐๖	
๙๓	นายอุทัย วงษาวัตร	๒๑ หมู่ ๙ ต.เขื่อน อ.โกสุมพิสัย จ.มหาสารคาม	-	เขื่อน	โกสุมพิสัย	มหาสารคาม	๔๕, ๔๕.๑	
๙๔	นายเหลา สิมลา	๗๙ หมู่ ๕ ต.เขื่อน อ.โกสุมพิสัย จ.มหาสารคาม	-	เขื่อน	โกสุมพิสัย	มหาสารคาม	๕, ๕.๑	
๙๕	นางสาวอัมมิตา บุตรสิมลา (กับพวก)	๘๒๔/๑ ซอยลาดพร้าว ๔๗ แขวงสะพานสูง เขตวังทองหลาง กรุงเทพฯ	-	เขื่อน	โกสุมพิสัย	มหาสารคาม	๑๑๓ , ๑๑๓.๑	

บัญชีรายชื่อเจ้าของที่ดินแนบท้ายประกาศคณะกรรมการจัดรูปที่ดินกลาง
เรื่อง กำหนดให้ท้องที่ตำบลเขื่อน ตำบลยางท่าแจ้ง ตำบลยางน้อย และตำบลหัวขวาง อำเภอโกสุมพิสัย จังหวัดมหาสารคาม
เป็นเขตโครงการจัดรูปที่ดิน พ.ศ. ๒๕๖๖
(บล็อกที่ ๓๑ ส่วนที่ ๕)

ลำดับที่	ชื่อ - สกุล	ที่อยู่	ที่ดินตั้งอยู่				หมายเลข แปลงจัดรูปที่ดิน	หมายเหตุ
			หมู่ที่	ตำบล	อำเภอ	จังหวัด		
๙๖	นางหงส์ทอง สีแก้ว	๙๐/๑๕๐๙ หมู่ ๖ ต.คลองหนึ่ง อ.คลองหลวง จ.ปทุมธานี	-	เขื่อน	โกสุมพิสัย	มหาสารคาม	๑๓๒	
๙๗	นางลำดวน วงษาวัตร	๓๙ หมู่ ๘ ต.เขื่อน อ.โกสุมพิสัย จ.มหาสารคาม	-	เขื่อน	โกสุมพิสัย	มหาสารคาม	๘๓.๔	
๙๘	นางปิยา โลมาภรณ์	๔๔ หมู่ ๕ ต.ยางท่าแจ้ง อ.โกสุมพิสัย จ.มหาสารคาม	-	เขื่อน	โกสุมพิสัย	มหาสารคาม	๙๓.๑	
๙๙	นางสาวสุวรรณี สีเผ่า(กับพวก)	๑๗๕ หมู่ ๑๐ ต.นาทอง อ.เขียงยืน จ.มหาสารคาม	-	เขื่อน	โกสุมพิสัย	มหาสารคาม	๕๘.๒	
๑๐๐	นายบุญคง สาระโท	๗๖ หมู่ ๑๐ ต.เขื่อน อ.โกสุมพิสัย จ.มหาสารคาม	-	เขื่อน	โกสุมพิสัย	มหาสารคาม	๘๖.๑.๒ , ๘๖.๒.๒	
๑๐๑	นางสาวพม วงษาวัตร	๕๘ หมู่ ๑๐ ต.เขื่อน อ.โกสุมพิสัย จ.มหาสารคาม	-	เขื่อน	โกสุมพิสัย	มหาสารคาม	๘๖.๑.๑ , ๘๖.๒.๑	
๑๐๒	นางสาวหวัด สีนอ	๒๙ หมู่ ๕ ต.นาทอง อ.เขียงยืน จ.มหาสารคาม	-	เขื่อน	โกสุมพิสัย	มหาสารคาม	๘๗.๑ , ๘๗.๒	
๑๐๓	นางนวลจันทร์ รัตนวงษา	๑๑๗ หมู่ ๑ ต.เขื่อน อ.โกสุมพิสัย จ.มหาสารคาม	-	เขื่อน	โกสุมพิสัย	มหาสารคาม	๑๗	
๑๐๔	นางนวลจันทร์ ศรีหาบัว	๑๘๙ หมู่ ๑๐ ต.นาทอง อ.เขียงยืน จ.มหาสารคาม	-	เขื่อน	โกสุมพิสัย	มหาสารคาม	๘๓.๑ , ๘๓.๓	
๑๐๕	นางพา ไชยสุทธิ	๓๘ หมู่ ๑ ต.เขื่อน อ.โกสุมพิสัย จ.มหาสารคาม	-	เขื่อน	โกสุมพิสัย	มหาสารคาม	๙๘.๑ , ๙๘	
๑๐๖	นางเกษร สิงคำโม	๑๙ หมู่ ๒ ต.นาทอง อ.เขียงยืน จ.มหาสารคาม	-	เขื่อน	โกสุมพิสัย	มหาสารคาม	๙๙.๕	
๑๐๗	นางหนูละม้าย คลิ่งคำภา	๖๙ หมู่ ๑๓ ต.เขื่อน อ.โกสุมพิสัย จ.มหาสารคาม	-	เขื่อน	โกสุมพิสัย	มหาสารคาม	๑๘ , ๑๘.๑	
๑๐๘	นางจันทร์เพ็ญ พาระแพน	๑๐ หมู่ ๙ ต.เขื่อน อ.โกสุมพิสัย จ.มหาสารคาม	-	เขื่อน	โกสุมพิสัย	มหาสารคาม	๑๑.๕ , ๑๑.๖	
๑๐๙	นางสุขสันต์ แสงตันชัย	๑๐๐/๙๔๑ หมู่ ๑๔ ต.บางบัว อ.โกสุมพิสัย จ.มหาสารคาม	-	เขื่อน	โกสุมพิสัย	มหาสารคาม	๓๒	
๑๑๐	นางสมใจ สาโง่นป้อ	๖๒ หมู่ ๑๑ ต.เขื่อน อ.โกสุมพิสัย จ.มหาสารคาม	-	เขื่อน	โกสุมพิสัย	มหาสารคาม	๕.๑	
๑๑๑	นางสุดใจ สีหอม	๑๙ หมู่ ๓ ต.เขื่อน อ.โกสุมพิสัย จ.มหาสารคาม	-	เขื่อน	โกสุมพิสัย	มหาสารคาม	๕๖	

บัญชีรายชื่อเจ้าของที่ดินแนบท้ายประกาศคณะกรรมการจัดรูปที่ดินกลาง
เรื่อง กำหนดให้ท้องที่ตำบลเขื่อน ตำบลยางท่าแจ้ง ตำบลยางน้อย และตำบลหัวขวาง อำเภอโกสุมพิสัย จังหวัดมหาสารคาม
เป็นเขตโครงการจัดรูปที่ดิน พ.ศ. ๒๕๖๖
(บล็อกที่ ๓๑ ส่วนที่ ๕)

ลำดับที่	ชื่อ - สกุล	ที่อยู่	ที่ดินตั้งอยู่				หมายเลข แปลงจัดรูปที่ดิน	หมายเหตุ
			หมู่ที่	ตำบล	อำเภอ	จังหวัด		
๑๑๒	นายหงษ์ วงษาวัตร	๘๙/๒๒๓ หมู่ ๗ ต.บางเมือง อ.เมือง จ.สมุทรปราการ	-	เขื่อน	โกสุมพิสัย	มหาสารคาม	๖๒.๒	
๑๑๓	นางจิรภา อบเชย	๘ หมู่ ๑๐ ต.เขื่อน อ.โกสุมพิสัย จ.มหาสารคาม	-	เขื่อน	โกสุมพิสัย	มหาสารคาม	๕๙.๒	
๑๑๔	นางเพียรทอง สนธิละ	๔๒ หมู่ ๘ ต.เขื่อน อ.โกสุมพิสัย จ.มหาสารคาม	-	เขื่อน	โกสุมพิสัย	มหาสารคาม	๗๓.๒.๑	
๑๑๕	นายจันทร์ ศรีมาตร	๗๒ หมู่ ๑๑ ต.เขื่อน อ.โกสุมพิสัย จ.มหาสารคาม	-	เขื่อน	โกสุมพิสัย	มหาสารคาม	๖๘.๑ , ๖๘.๒	
๑๑๖	นางบุญศรี รัฐวงษา	๓๘ หมู่ ๖ ต.เขื่อน อ.โกสุมพิสัย จ.มหาสารคาม	-	เขื่อน	โกสุมพิสัย	มหาสารคาม	๒๖	
๑๑๗	นางพินญา กุณันท์	๑๐๐ หมู่ ๗ ต.เขื่อน อ.โกสุมพิสัย จ.มหาสารคาม	-	เขื่อน	โกสุมพิสัย	มหาสารคาม	๕๒.๓	
๑๑๘	นายองอาจ อภัยโรสง	๒ หมู่ ๙ ต.เขื่อน อ.โกสุมพิสัย จ.มหาสารคาม	-	เขื่อน	โกสุมพิสัย	มหาสารคาม	๕๐	
๑๑๙	นายหนูค่าย แสงตันชัย	๑๔๙ หมู่ ๙ ต.ยางท่าแจ้ง อ.โกสุมพิสัย จ.มหาสารคาม	-	เขื่อน	โกสุมพิสัย	มหาสารคาม	๕๓ , ๕๓.๑	
๑๒๐	นางสาวกานดา พันเทศ	๑๐๘ หมู่ ๔ ต.นาทอง อ.โกสุมพิสัย จ.มหาสารคาม	-	เขื่อน	โกสุมพิสัย	มหาสารคาม	๑๖๒.๑	
๑๒๑	นายชายแสง สีมิ่งาม	๔๔/๑ หมู่ ๙ ต.ยางท่าแจ้ง อ.โกสุมพิสัย จ.มหาสารคาม	-	เขื่อน	โกสุมพิสัย	มหาสารคาม	๘๗, ๘๗.๑	
๑๒๒	นายทองแดง ศรีไตรเฮือง	๑๗๒ หมู่ ๖ ต.เขื่อน อ.โกสุมพิสัย จ.มหาสารคาม	-	เขื่อน	โกสุมพิสัย	มหาสารคาม	๕๗,๕๗.๑	
๑๒๓	นางเทียม สีสลแสน	๑๐๓ หมู่ ๕ ต.เขื่อน อ.โกสุมพิสัย จ.มหาสารคาม	-	เขื่อน	โกสุมพิสัย	มหาสารคาม	๑๔, ๑๔.๑	
๑๒๔	นายเสวียน สนธิระ	๑๐ หมู่ ๑ ต.เขื่อน อ.โกสุมพิสัย จ.มหาสารคาม	-	เขื่อน	โกสุมพิสัย	มหาสารคาม	๖๑.๖	
๑๒๕	นายนิคม พานเพชร	๔๒๔ หมู่ ๑๘ ต.เชียงยืน อ.เชียงยืน จ.มหาสารคาม	-	เขื่อน	โกสุมพิสัย	มหาสารคาม	๑๑๔.๒/๒	
๑๒๖	นางบุญศรี ดีทับทิม	๗๔ หมู่ ๔ ต.เขื่อน อ.โกสุมพิสัย จ.มหาสารคาม	-	เขื่อน	โกสุมพิสัย	มหาสารคาม	๕๐.๔	
๑๒๗	นางแพรวภาดา ศรีขวาชัย	๑๗ หมู่ ๒ ต.เขื่อน อ.โกสุมพิสัย จ.มหาสารคาม	-	เขื่อน	โกสุมพิสัย	มหาสารคาม	๑๑๘	

บัญชีรายชื่อเจ้าของที่ดินแนบท้ายประกาศคณะกรรมการจัดรูปที่ดินกลาง
เรื่อง กำหนดให้ท้องที่ตำบลเขื่อน ตำบลยางท่าแจ้ง ตำบลยางน้อย และตำบลหัวขวาง อำเภอโกสุมพิสัย จังหวัดมหาสารคาม
เป็นเขตโครงการจัดรูปที่ดิน พ.ศ. ๒๕๖๖
(บล็อกที่ ๓๑ ส่วนที่ ๕)

ลำดับที่	ชื่อ - สกุล	ที่อยู่	ที่ดินตั้งอยู่				หมายเลข แปลงจัดรูปที่ดิน	หมายเหตุ
			หมู่ที่	ตำบล	อำเภอ	จังหวัด		
๑๒๘	นางสำราญ จันโสดา	๒๒ หมู่ ๑๐ ต.เขื่อน อ.โกสุมพิสัย จ.มหาสารคาม	-	เขื่อน	โกสุมพิสัย	มหาสารคาม	๙๓.๓	
๑๒๙	นายชูศิลป์ ไกยวัตร	๑๖๑ หมู่ ๙ ต.เขื่อน อ.โกสุมพิสัย จ.มหาสารคาม	-	เขื่อน	โกสุมพิสัย	มหาสารคาม	๖	
๑๓๐	นางสาวรุ่งนภา สีโนนแก้ว	๕ หมู่ ๗ ต.เขื่อน อ.โกสุมพิสัย จ.มหาสารคาม	-	เขื่อน	โกสุมพิสัย	มหาสารคาม	๑๓๔.๑	
๑๓๑	นางจารุวัลย์ อันฤทธิ์	๑๑๙ หมู่ ๖ ต.เขื่อน อ.โกสุมพิสัย จ.มหาสารคาม	-	เขื่อน	โกสุมพิสัย	มหาสารคาม	๘๒	
๑๓๒	นางหนูละม้าย คริ่งคำภา	๙๘ หมู่ ๙ ต.เขื่อน อ.โกสุมพิสัย จ.มหาสารคาม	-	เขื่อน	โกสุมพิสัย	มหาสารคาม	๑๙.๑	
๑๓๓	กาญจนา ศรีภูมื่น	๒๓ หมู่ ๙ ต.เขื่อน อ.โกสุมพิสัย จ.มหาสารคาม	-	เขื่อน	โกสุมพิสัย	มหาสารคาม	๙๓ , ๖๑.๒ , ๙๒ , ๖๐.๑	
๑๓๔	นางสมหมาย สีหอม	๗๑ หมู่ ๓ ต.เขื่อน อ.โกสุมพิสัย จ.มหาสารคาม	-	เขื่อน	โกสุมพิสัย	มหาสารคาม	๓๖	
๑๓๕	นางเพียรทอง สนธิละ	๔๒ หมู่ ๗ ต.เขื่อน อ.โกสุมพิสัย จ.มหาสารคาม	-	เขื่อน	โกสุมพิสัย	มหาสารคาม	๗๓.๓.๑	
๑๓๖	นางวงเดือน หัวสิวลัย	๙๓ หมู่ ๘ ต.เขื่อน อ.โกสุมพิสัย จ.มหาสารคาม	-	เขื่อน	โกสุมพิสัย	มหาสารคาม	๗๓.๓	
๑๓๗	นางลำไพ จันสุระ	๕๕ หมู่ ๓ ต.เขื่อน อ.โกสุมพิสัย จ.มหาสารคาม	-	เขื่อน	โกสุมพิสัย	มหาสารคาม	๑๑๒	
๑๓๘	นายช่วย ไกยวัตร	๖๖ หมู่ ๕ ต.เขื่อน อ.โกสุมพิสัย จ.มหาสารคาม	-	เขื่อน	โกสุมพิสัย	มหาสารคาม	๑๒ , ๑๑	
๑๓๙	นายสายรุ่ง สีโนนแก้ว	๑๐๒ หมู่ ๕ ต.เขื่อน อ.โกสุมพิสัย จ.มหาสารคาม	-	เขื่อน	โกสุมพิสัย	มหาสารคาม	๑๓๔	
๑๔๐	นายไสว ดวงไชยเงิน	๗๐ หมู่ ๓ ต.เขื่อน อ.โกสุมพิสัย จ.มหาสารคาม	-	เขื่อน	โกสุมพิสัย	มหาสารคาม	๗๐ , ๖๙	
๑๔๑	นางจันทร์เพ็ญ รัตรวงษา	๑๑๙ หมู่ ๗ ต.เขื่อน อ.โกสุมพิสัย จ.มหาสารคาม	-	เขื่อน	โกสุมพิสัย	มหาสารคาม	๙๖	
๑๔๒	นางจันทร์เพ็ญ ยะสาธะโร	๙/๑ หมู่ ๒ ต.เขื่อน อ.โกสุมพิสัย จ.มหาสารคาม	-	เขื่อน	โกสุมพิสัย	มหาสารคาม	๙๖.๓	
๑๔๓	นางเสริม แสงตันชัย	๒๙ หมู่ ๙ ต.เขื่อน อ.โกสุมพิสัย จ.มหาสารคาม	-	เขื่อน	โกสุมพิสัย	มหาสารคาม	๒๖ , ๑๔๓	

บัญชีรายชื่อเจ้าของที่ดินแนบท้ายประกาศคณะกรรมการจัดรูปที่ดินกลาง
เรื่อง กำหนดให้ท้องที่ตำบลเขื่อน ตำบลยางท่าแจ้ง ตำบลยางน้อย และตำบลหัวขวาง อำเภอโกสุมพิสัย จังหวัดมหาสารคาม
เป็นเขตโครงการจัดรูปที่ดิน พ.ศ. ๒๕๖๖
(บล็อกที่ ๓๑ ส่วนที่ ๕)

ลำดับที่	ชื่อ - สกุล	ที่อยู่	ที่ดินตั้งอยู่				หมายเลข แปลงจัดรูปที่ดิน	หมายเหตุ
			หมู่ที่	ตำบล	อำเภอ	จังหวัด		
๑๔๔	นางบุญศรี รั้ววงษา	๓๘ หมู่ ๖ ต.เขื่อน อ.โกสุมพิสัย จ.มหาสารคาม	-	เขื่อน	โกสุมพิสัย	มหาสารคาม	๒๖.๑	
๑๔๕	นายสมพร สุระพันธ์	๑๒๑ หมู่ ๙ ต.ยางท่าแจ้ง อ.โกสุมพิสัย จ.มหาสารคาม	-	เขื่อน	โกสุมพิสัย	มหาสารคาม	๒๖.๒	
๑๔๖	นายบุญเรือง จันโสดา	๑๑๗ หมู่ ๖ ต.เขื่อน อ.โกสุมพิสัย จ.มหาสารคาม	-	เขื่อน	โกสุมพิสัย	มหาสารคาม	๒๖.๓	
๑๔๗	นางสุดใจ สีหอม	๑๙ หมู่ ๓ ต.เขื่อน อ.โกสุมพิสัย จ.มหาสารคาม	-	เขื่อน	โกสุมพิสัย	มหาสารคาม	๕๖ , ๕๕.๑ , ๕๙.๑ , ๕๙.๒	
๑๔๘	นางสาวสุพรรณ วรรณมูล	๒ หมู่ ๑๙ ต.เขื่อน อ.โกสุมพิสัย จ.มหาสารคาม	-	เขื่อน	โกสุมพิสัย	มหาสารคาม	๑๙	
๑๔๙	นางละมัย ศรีมุงคุณ	๗๗ หมู่ ๘ ต.หนองซอน อ.เชียงยืน จ.มหาสารคาม	-	เขื่อน	โกสุมพิสัย	มหาสารคาม	๖๕.๒	
๑๕๐	นางสาวแพงตา ดวงพาเพ็ญ	๗๓ หมู่ ๑๑ ต.เขื่อน อ.โกสุมพิสัย จ.มหาสารคาม	-	เขื่อน	โกสุมพิสัย	มหาสารคาม	๖๒.๑	
๑๕๑	นายสมาน ดวงพาเพ็ญ	๖๗ หมู่ ๔ ต.หาดกล้า อ.ท่าปลา จ.อุตรดิตถ์	-	เขื่อน	โกสุมพิสัย	มหาสารคาม	๖๒.๒	
๑๕๒	นางลำภาณ มูลลา	๙๘ หมู่ ๓ ต.เขื่อน อ.โกสุมพิสัย จ.มหาสารคาม	-	เขื่อน	โกสุมพิสัย	มหาสารคาม	๕๖.๒ , ๕๖.๑	
๑๕๓	นายบุญส่ง ภูเตาทอง	๗๕ หมู่ ๓ ต.เขื่อน อ.โกสุมพิสัย จ.มหาสารคาม	-	เขื่อน	โกสุมพิสัย	มหาสารคาม	๘๑	
๑๕๔	นายธนา อัมสมเสพย์	๑๙๕ หมู่ ๕ ต.ยางท่าแจ้ง อ.โกสุมพิสัย จ.มหาสารคาม	-	เขื่อน	โกสุมพิสัย	มหาสารคาม	๙๓	
๑๕๕	นางพัชรี ภูบุญอ้อม	๑๔๓ หมู่ ๖ ต.เขื่อน อ.โกสุมพิสัย จ.มหาสารคาม	-	เขื่อน	โกสุมพิสัย	มหาสารคาม	๒๕	
๑๕๖	นางฉ่ำ ซาติมนตรี	๑๕๐ หมู่ ๙ ต.ยางท่าแจ้ง อ.โกสุมพิสัย จ.มหาสารคาม	-	เขื่อน	โกสุมพิสัย	มหาสารคาม	๗๙	
๑๕๗	นางสาวสวาด สนธิระ(กับพวก)	๑๘ หมู่ ๕ ต.เขื่อน อ.โกสุมพิสัย จ.มหาสารคาม	-	เขื่อน	โกสุมพิสัย	มหาสารคาม	๑๙๔	
๑๕๘	นายเกรียงศักดิ์ สีหาบัว	๑๖๔ หมู่ ๕ ต.ยางท่าแจ้ง อ.โกสุมพิสัย จ.มหาสารคาม	-	เขื่อน	โกสุมพิสัย	มหาสารคาม	๖.๓	
๑๕๙	นายอ้อย ศรีภูมัน (เสียชีวิต)	๒๔ หมู่ ๓ ต.เขื่อน อ.โกสุมพิสัย จ.มหาสารคาม	-	เขื่อน	โกสุมพิสัย	มหาสารคาม	๘๘ , ๘๙	

บัญชีรายชื่อเจ้าของที่ดินแนบท้ายประกาศคณะกรรมการจัดรูปที่ดินกลาง
เรื่อง กำหนดให้ท้องที่ตำบลเขื่อน ตำบลยางท่าแจ้ง ตำบลยางน้อย และตำบลหัวขวาง อำเภอโกสุมพิสัย จังหวัดมหาสารคาม
เป็นเขตโครงการจัดรูปที่ดิน พ.ศ. ๒๕๖๖
(บล็อกที่ ๓๑ ส่วนที่ ๕)

ลำดับที่	ชื่อ - สกุล	ที่อยู่	ที่ดินตั้งอยู่				หมายเลข แปลงจัดรูปที่ดิน	หมายเหตุ
			หมู่ที่	ตำบล	อำเภอ	จังหวัด		
๑๖๐	นายกำจัด ไกยะวัตร	๑๗๔ หมู่ ๕ ต.เขื่อน อ.โกสุมพิสัย จ.มหาสารคาม	-	เขื่อน	โกสุมพิสัย	มหาสารคาม	๘๘.๑	
๑๖๑	นางเยาวเรศ ปรีวันตา	๔ หมู่ ๑๓ ต.ยางน้อย อ.โกสุมพิสัย จ.มหาสารคาม	-	เขื่อน	โกสุมพิสัย	มหาสารคาม	๑๕	
๑๖๒	นางสมทรง ถาเหง่า	๑๒ หมู่ ๑๑ ต.เขื่อน อ.โกสุมพิสัย จ.มหาสารคาม	-	เขื่อน	โกสุมพิสัย	มหาสารคาม	๖๖.๒	
๑๖๓	นายเตย วงษ์วัตร	๒๑๕ หมู่ ๕ ต.ยางท่าแจ้ง อ.โกสุมพิสัย จ.มหาสารคาม	-	เขื่อน	โกสุมพิสัย	มหาสารคาม	๗๑ , ๘๐ , ๗๒ , ๗๓.๑	
๑๖๔	นายสุพล สีดังตา	๒๒๙ หมู่ ต.ยางท่าแจ้ง อ.โกสุมพิสัย จ.มหาสารคาม	-	เขื่อน	โกสุมพิสัย	มหาสารคาม	๓๓	
๑๖๕	นางสาวนันทา ศรีไตรเฮือง	๑๓ หมู่ ต.เขื่อน อ.โกสุมพิสัย จ.มหาสารคาม	-	เขื่อน	โกสุมพิสัย	มหาสารคาม	๒๕.๑	
๑๖๖	นางยุพิน สีตาเอน	๒๐ หมู่ ๙ ต.ยางท่าแจ้ง อ.โกสุมพิสัย จ.มหาสารคาม	-	เขื่อน	โกสุมพิสัย	มหาสารคาม	๓๔	
๑๖๗	นางเตาะ วรรณมูล	๓๘ หมู่ ๕ ต.เขื่อน อ.โกสุมพิสัย จ.มหาสารคาม	-	เขื่อน	โกสุมพิสัย	มหาสารคาม	๘๗, ๘๗.๑	
๑๖๘	นางสุปราณี พันธุ์เทศ	๑๗๘ หมู่ ๕ ต.เขื่อน อ.โกสุมพิสัย จ.มหาสารคาม	-	เขื่อน	โกสุมพิสัย	มหาสารคาม	๓๙, ๓๙.๑	
๑๖๙	นางประหยัด จันทะสุระ	๗๓ หมู่ ๓ ต.เขื่อน อ.โกสุมพิสัย จ.มหาสารคาม	-	เขื่อน	โกสุมพิสัย	มหาสารคาม	๕๐.๕	
๑๗๐	นางหนูละม้าย คลั่งคำภา	๖๙ หมู่ ๑ ต.เขื่อน อ.โกสุมพิสัย จ.มหาสารคาม	-	เขื่อน	โกสุมพิสัย	มหาสารคาม	๑๘, ๑๘.๑	
๑๗๑	นางจันทร์เพ็ญ พาระแพน	๑๐ หมู่ ๙ ต.เขื่อน อ.โกสุมพิสัย จ.มหาสารคาม	-	เขื่อน	โกสุมพิสัย	มหาสารคาม	๑๑.๕, ๑๑.๖	
๑๗๒	นางจิรภา อบเชย	๘ หมู่ ๑๐ ต.เขื่อน อ.โกสุมพิสัย จ.มหาสารคาม	-	เขื่อน	โกสุมพิสัย	มหาสารคาม	๕๙.๒	
๑๗๓	นายภิญโญ เกษียรสินธ์	๑๑๐/๒๗ หมู่ ๔ ต.ในเมือง อ.เมือง จ.ขอนแก่น	-	เขื่อน	โกสุมพิสัย	มหาสารคาม	๑๗, ๑๗.๑, ๑๗.๒	
๑๗๔	นางปราณี ศรีพุทธา	๑๒๑ หมู่ ๔ ต.บ้านโคก อ.โคกโพธิ์ไชย จ.ขอนแก่น	-	เขื่อน	โกสุมพิสัย	มหาสารคาม	๑๖๖.๒	
๑๗๕	นางลำไพโร ดีทับทิม	๕๗ หมู่ ๗ ต.เขื่อน อ.โกสุมพิสัย จ.มหาสารคาม	-	เขื่อน	โกสุมพิสัย	มหาสารคาม	๑๑๓	

บัญชีรายชื่อเจ้าของที่ดินแนบท้ายประกาศคณะกรรมการจัดรูปที่ดินกลาง
เรื่อง กำหนดให้ท้องที่ตำบลเขื่อน ตำบลยางท่าแจ้ง ตำบลยางน้อย และตำบลหัวขวาง อำเภอโกสุมพิสัย จังหวัดมหาสารคาม
เป็นเขตโครงการจัดรูปที่ดิน พ.ศ. ๒๕๖๖
(บล็อกที่ ๓๑ ส่วนที่ ๕)

ลำดับที่	ชื่อ - สกุล	ที่อยู่	ที่ดินตั้งอยู่				หมายเลข แปลงจัดรูปที่ดิน	หมายเหตุ
			หมู่ที่	ตำบล	อำเภอ	จังหวัด		
๑๗๖	นางสงวน สุขแสงจันทร์	๑๙๐ หมู่ ๔ ต.เขื่อน อ.โกสุมพิสัย จ.มหาสารคาม	-	เขื่อน	โกสุมพิสัย	มหาสารคาม	๑๙๒.๑	
๑๗๗	นางแพรวภาดา ศรีวิชาชัย	๒๐๘ หมู่ ๕ ต.เขื่อน อ.โกสุมพิสัย จ.มหาสารคาม	-	เขื่อน	โกสุมพิสัย	มหาสารคาม	๖๒.๓	
๑๗๘	นางสาวศุภิกา ศรีภูม้น	๒๘ หมู่ ๗ ต.เขื่อน อ.โกสุมพิสัย จ.มหาสารคาม	-	เขื่อน	โกสุมพิสัย	มหาสารคาม	๑๓๓.๑	
๑๗๙	นางพรทิพย์ คำเกาะแก้ว	๖๓ หมู่ ๕ ต.เขื่อน อ.โกสุมพิสัย จ.มหาสารคาม	-	เขื่อน	โกสุมพิสัย	มหาสารคาม	๖๗	
๑๘๐	นางสาวนภาพร ศรีจันตะ	๑/๑ หมู่ ๒ ต.เขื่อน อ.โกสุมพิสัย จ.มหาสารคาม	-	เขื่อน	โกสุมพิสัย	มหาสารคาม	๘	
๑๘๑	นางบัวทอง อ้นนุช	๒๖ หมู่ ๑๐ ต.เขื่อน อ.โกสุมพิสัย จ.มหาสารคาม	-	เขื่อน	โกสุมพิสัย	มหาสารคาม	๗๖.๑	
๑๘๒	นางลัดดา ปัดฝ้าย	๑๓๐ หมู่ ๙ ต.เขื่อน อ.โกสุมพิสัย จ.มหาสารคาม	-	เขื่อน	โกสุมพิสัย	มหาสารคาม	๑๓๙	
๑๘๓	นางกะเสิม ศรีเศษนาม	๒๐ หมู่ ๕ ต.เขื่อน อ.โกสุมพิสัย จ.มหาสารคาม	-	เขื่อน	โกสุมพิสัย	มหาสารคาม	๔๙	
๑๘๔	นางประภท รักษาศิละ	๕๔ หมู่ ๑ ต.เขื่อน อ.โกสุมพิสัย จ.มหาสารคาม	-	เขื่อน	โกสุมพิสัย	มหาสารคาม	๑๑๔	
๑๘๕	นางนาไล โคตรวงษ์ทอง	๗๕ หมู่ ๔ ต.เขื่อน อ.โกสุมพิสัย จ.มหาสารคาม	-	เขื่อน	โกสุมพิสัย	มหาสารคาม	๗๖	
๑๘๖	นางประมวล ศรีภูม้น	๖๖ หมู่ ๗ ต.เขื่อน อ.โกสุมพิสัย จ.มหาสารคาม	-	เขื่อน	โกสุมพิสัย	มหาสารคาม	๑๐๕	
๑๘๗	นางสาวศุภิกา ศรีภูม้น	๒๘ หมู่ ๗ ต.เขื่อน อ.โกสุมพิสัย จ.มหาสารคาม	-	เขื่อน	โกสุมพิสัย	มหาสารคาม	๓๕	
๑๘๘	นางสาวสุภาพ สาระโท	๖๘ หมู่ ๑ ต.เขื่อน อ.โกสุมพิสัย จ.มหาสารคาม	-	เขื่อน	โกสุมพิสัย	มหาสารคาม	๙๘.๓	
๑๘๙	นางราตรี ศรีหาคำ	๗๘ หมู่ ๓ ต.เขื่อน อ.โกสุมพิสัย จ.มหาสารคาม	-	เขื่อน	โกสุมพิสัย	มหาสารคาม	๖๗	
๑๙๐	นางทองศุณย์ สีดาโชติ	๓๖ หมู่ ๑๐ ต.เขื่อน อ.โกสุมพิสัย จ.มหาสารคาม	-	เขื่อน	โกสุมพิสัย	มหาสารคาม	๘๑.๒ , ๘๑.๑ , ๑๐๗	
๑๙๑	นางกัลยา ลานอก	๑๐๒ หมู่ ๗ ต.เขื่อน อ.โกสุมพิสัย จ.มหาสารคาม	-	เขื่อน	โกสุมพิสัย	มหาสารคาม	๖๔	

บัญชีรายชื่อเจ้าของที่ดินแนบท้ายประกาศคณะกรรมการจัดรูปที่ดินกลาง
เรื่อง กำหนดให้ท้องที่ตำบลเขื่อน ตำบลยางท่าแจ้ง ตำบลยางน้อย และตำบลหัวขวาง อำเภอโกสุมพิสัย จังหวัดมหาสารคาม
เป็นเขตโครงการจัดรูปที่ดิน พ.ศ. ๒๕๖๖
(บล็อกที่ ๓๑ ส่วนที่ ๕)

ลำดับที่	ชื่อ - สกุล	ที่อยู่	ที่ดินตั้งอยู่				หมายเลข แปลงจัดรูปที่ดิน	หมายเหตุ
			หมู่ที่	ตำบล	อำเภอ	จังหวัด		
๑๙๒	นางแก้ว บุระคำ	๕๙ หมู่ ๓ ต.เขื่อน อ.โกสุมพิสัย จ.มหาสารคาม	-	เขื่อน	โกสุมพิสัย	มหาสารคาม	๒๑	
๑๙๓	นางเสียน รักษาศิลปะ	๔๒๔ หมู่ ๑๘ ต.เขียงยืน อ.เขียงยืน จ.มหาสารคาม	-	เขื่อน	โกสุมพิสัย	มหาสารคาม	๑๑๔.๒	
๑๙๔	นายผดุง วงษาวัตร	๙๖ หมู่ ๘ ต.เขื่อน อ.โกสุมพิสัย จ.มหาสารคาม	-	เขื่อน	โกสุมพิสัย	มหาสารคาม	๙๕.๒	
๑๙๕	นายอลงกต ศรีชวาชัย	๑๗๐ หมู่ ๒ ต.เขื่อน อ.โกสุมพิสัย จ.มหาสารคาม	-	เขื่อน	โกสุมพิสัย	มหาสารคาม	๖๒.๒, ๖๒.๓	
๑๙๖	นายบัวลา สนธิละ	๕๙ หมู่ ๑ ต.เขื่อน อ.โกสุมพิสัย จ.มหาสารคาม	-	เขื่อน	โกสุมพิสัย	มหาสารคาม	๑๔๕	
๑๙๗	นางแก้ว บุระคำ	๕๙ หมู่ ๓ ต.เขื่อน อ.โกสุมพิสัย จ.มหาสารคาม	-	เขื่อน	โกสุมพิสัย	มหาสารคาม	๒๐	
๑๙๘	นางสุภาพ ศรีหาคำ	๕๔ หมู่ ๗ ต.เขื่อน อ.โกสุมพิสัย จ.มหาสารคาม	-	เขื่อน	โกสุมพิสัย	มหาสารคาม	๙๕	
๑๙๙	นางทองเยี่ยม ศรีระหัง	๘ หมู่ ๑๑ ต.เขื่อน อ.โกสุมพิสัย จ.มหาสารคาม	-	เขื่อน	โกสุมพิสัย	มหาสารคาม	๙๑.๓ , ๙๑.๒	
๒๐๐	นางกรม แสงตันชัย	๒๒ หมู่ ๑ ต.เขื่อน อ.โกสุมพิสัย จ.มหาสารคาม	-	เขื่อน	โกสุมพิสัย	มหาสารคาม	๖๖.๓ , ๖๖.๔	
๒๐๑	นายรุ่งทอง ทีบแก้ว	๓๕ หมู่ ๑๑ ต.เขื่อน อ.โกสุมพิสัย จ.มหาสารคาม	-	เขื่อน	โกสุมพิสัย	มหาสารคาม	๗๑.๒	
๒๐๒	นางสาวรสสุพร สิมลา	๒๗ หมู่ ๑๑ ต.เขื่อน อ.โกสุมพิสัย จ.มหาสารคาม	-	เขื่อน	โกสุมพิสัย	มหาสารคาม	๕๓	
๒๐๓	นายบุญมา สนธิละ	๙๕ หมู่ ๑๐ ต.เขื่อน อ.โกสุมพิสัย จ.มหาสารคาม	-	เขื่อน	โกสุมพิสัย	มหาสารคาม	๙๗,๙๗.๑	
๒๐๔	นางกัลยา บำรุง	๑๓๗ หมู่ ต.ท่าสองคอน อ.เมือง จ.มหาสารคาม	-	เขื่อน	โกสุมพิสัย	มหาสารคาม	๘๔ , ๘๔.๑	
๒๐๕	นายจินดา โสธิฤทธิ์	๑๐๘ หมู่ ๓ ต.เขื่อน อ.โกสุมพิสัย จ.มหาสารคาม	-	เขื่อน	โกสุมพิสัย	มหาสารคาม	๖๐	
๒๐๖	นางหนูเจียง สิมลา	๑๐๓ หมู่ ๕ ต.ยางท่าแจ้ง อ.โกสุมพิสัย จ.มหาสารคาม	-	เขื่อน	โกสุมพิสัย	มหาสารคาม	๔๗	
๒๐๗	นางสาวนภัทร ศรีภูมื่น	๑๓๖ หมู่ ๕ ช.บ้านดงอุดม อ.เมือง จ.อุดรธานี	-	เขื่อน	โกสุมพิสัย	มหาสารคาม	๑๓๓	

บัญชีรายชื่อเจ้าของที่ดินแนบท้ายประกาศคณะกรรมการจัดรูปที่ดินกลาง
เรื่อง กำหนดให้ท้องที่ตำบลเขื่อน ตำบลยางท่าแจ้ง ตำบลยางน้อย และตำบลหัวขวาง อำเภอโกสุมพิสัย จังหวัดมหาสารคาม
เป็นเขตโครงการจัดรูปที่ดิน พ.ศ. ๒๕๖๖
(บล็อกที่ ๓๑ ส่วนที่ ๕)

ลำดับที่	ชื่อ - สกุล	ที่อยู่	ที่ดินตั้งอยู่				หมายเลข แปลงจัดรูปที่ดิน	หมายเหตุ
			หมู่ที่	ตำบล	อำเภอ	จังหวัด		
๒๐๘	นายประเสริฐ สีหอม	๗๑ หมู่ ๓ ต.เขื่อน อ.โกสุมพิสัย จ.มหาสารคาม	-	เขื่อน	โกสุมพิสัย	มหาสารคาม	๓๔	
๒๐๙	นางสมดี ไกยวัตร	๗๕ หมู่ ๕ ต.เขื่อน อ.โกสุมพิสัย จ.มหาสารคาม	-	เขื่อน	โกสุมพิสัย	มหาสารคาม	๑๙๙	
๒๑๐	นางเทียม สีสลแสน	๑๐๓ หมู่ ๕ ต.เขื่อน อ.โกสุมพิสัย จ.มหาสารคาม	-	เขื่อน	โกสุมพิสัย	มหาสารคาม	๑๔	
๒๑๑	นายทองแดง ศรีไตรเอื้อง	๑๗๒ หมู่ ๖ ต.เขื่อน อ.โกสุมพิสัย จ.มหาสารคาม	-	เขื่อน	โกสุมพิสัย	มหาสารคาม	๕๗	
๒๑๒	นายชายแสง สีมิ่งาม	๔๔/๑ หมู่ ๙ ต.ยางท่าแจ้ง อ.โกสุมพิสัย จ.มหาสารคาม	-	เขื่อน	โกสุมพิสัย	มหาสารคาม	๘๗	
๒๑๓	นางอำนวย วรรณมูล	๗๕ หมู่ ๑๐ ต.เขื่อน อ.โกสุมพิสัย จ.มหาสารคาม	-	เขื่อน	โกสุมพิสัย	มหาสารคาม	๑๐๓.๒ , ๑๐๓	
๒๑๔	นางสุภรัตน์ วงษ์ตระกูล	๑๐๙ หมู่ ๗ ต.นาทอง อ.เขียงยืน จ.มหาสารคาม	-	เขื่อน	โกสุมพิสัย	มหาสารคาม	๗๕.๑	
๒๑๕	นายชาย ไตรวิภาค	๓๘ หมู่ ๓ ต.เขื่อน อ.โกสุมพิสัย จ.มหาสารคาม	-	เขื่อน	โกสุมพิสัย	มหาสารคาม	๖๘	
๒๑๖	นางสาวกานดา พันเทศ	๑๐๘ หมู่ ๔ ต.นาทอง อ.เขียงยืน จ.มหาสารคาม	-	เขื่อน	โกสุมพิสัย	มหาสารคาม	๑๖๒.๑ , ๑๖๒.๒	
๒๑๗	นางหนูค่าย แสงตันชัย	๑๔๙ หมู่ ๙ ต.ยางท่าแจ้ง อ.โกสุมพิสัย จ.มหาสารคาม	-	เขื่อน	โกสุมพิสัย	มหาสารคาม	๕๓, ๕๓.๑	
๒๑๘	นายองอาจ อภัยโรสง	๒ หมู่ ๙ ต.เขื่อน อ.โกสุมพิสัย จ.มหาสารคาม	-	เขื่อน	โกสุมพิสัย	มหาสารคาม	๕๐ , ๗๘	
๒๑๙	นางสาวแพรวพันธุ์ วรรณมูล	๘๐ หมู่ ๕ ต.เขื่อน อ.โกสุมพิสัย จ.มหาสารคาม	-	เขื่อน	โกสุมพิสัย	มหาสารคาม	๓๕.๒	
๒๒๐	นางเดือน ศรีภูมัน	๒๑ หมู่ ๓ ต.เขื่อน อ.โกสุมพิสัย จ.มหาสารคาม	-	เขื่อน	โกสุมพิสัย	มหาสารคาม	๕๕	
๒๒๑	นางสุภาพ ศรีหาคำ	๕๔ หมู่ ๔ ต.เขื่อน อ.โกสุมพิสัย จ.มหาสารคาม	-	เขื่อน	โกสุมพิสัย	มหาสารคาม	๔๙	
๒๒๒	นางต๋ม ปัญญาวิบูลย์(กับพวก)	๑๒๓ หมู่ ๕ ต.เขื่อน อ.โกสุมพิสัย จ.มหาสารคาม	-	เขื่อน	โกสุมพิสัย	มหาสารคาม	๔๖	
๒๒๓	นายประสิทธิ์ ดวงพิมลา(กับพวก)	๑๖๘ หมู่ ๕ ต. เขื่อน อ.โกสุมพิสัย จ.มหาสารคาม	-	เขื่อน	โกสุมพิสัย	มหาสารคาม	๔๖.๑	

บัญชีรายชื่อเจ้าของที่ดินแนบท้ายประกาศคณะกรรมการจัดรูปที่ดินกลาง
เรื่อง กำหนดให้ท้องที่ตำบลเขื่อน ตำบลยางท่าแจ้ง ตำบลยางน้อย และตำบลหัวขวาง อำเภอโกสุมพิสัย จังหวัดมหาสารคาม
เป็นเขตโครงการจัดรูปที่ดิน พ.ศ. ๒๕๖๖
(บล็อกที่ ๓๑ ส่วนที่ ๕)

ลำดับที่	ชื่อ - สกุล	ที่อยู่	ที่ดินตั้งอยู่				หมายเลข แปลงจัดรูปที่ดิน	หมายเหตุ
			หมู่ที่	ตำบล	อำเภอ	จังหวัด		
๒๒๔	นางบุญถม ดวงจำปา(กับพวก)	๒๘ หมู่ ๕ ต.เขื่อน อ.โกสุมพิสัย จ.มหาสารคาม	-	เขื่อน	โกสุมพิสัย	มหาสารคาม	๔๖.๒	
๒๒๕	นางสากล สอนไตรแก้ว	๒๖๗ หมู่ ๕ ต.ยางท่าแจ้ง อ.โกสุมพิสัย จ.มหาสารคาม	-	เขื่อน	โกสุมพิสัย	มหาสารคาม	๑๐๗	
๒๒๖	นายพิง โภยวัตร	๑๐๒ หมู่ ๘ ต.เขื่อน อ.โกสุมพิสัย จ.มหาสารคาม	-	เขื่อน	โกสุมพิสัย	มหาสารคาม	๒๓	
๒๒๗	นางทองกมล ศรีลากรม	๑๐๘ หมู่ ๘ ต.เขื่อน อ.โกสุมพิสัย จ.มหาสารคาม	-	เขื่อน	โกสุมพิสัย	มหาสารคาม	๒๒	
๒๒๘	ด.ต มนตรี ทิพย์โสด	๕๕ หมู่ ๑๐ ต.เขื่อน อ.โกสุมพิสัย จ.มหาสารคาม	-	เขื่อน	โกสุมพิสัย	มหาสารคาม	๑๑๕	
๒๒๙	นายทองใบ สีจันชัย	๘๕ หมู่ ๒ ต.เขื่อน อ.โกสุมพิสัย จ.มหาสารคาม	-	เขื่อน	โกสุมพิสัย	มหาสารคาม	๔๓	
๒๓๐	นางพรทิพย์ คำเกาะแก้ว	๖๓ หมู่ ๕ ต.เขื่อน อ.โกสุมพิสัย จ.มหาสารคาม	-	เขื่อน	โกสุมพิสัย	มหาสารคาม	๖๗.๑	
๒๓๑	นายสำรอง จิตบุตร	๔๒ หมู่ ๕ ต.เขื่อน อ.โกสุมพิสัย จ.มหาสารคาม	-	เขื่อน	โกสุมพิสัย	มหาสารคาม	๔๗	
๒๓๒	นายบุญมาก ดวงอุปมา	๔๖ หมู่ ๕ ต.เขื่อน อ.โกสุมพิสัย จ.มหาสารคาม	-	เขื่อน	โกสุมพิสัย	มหาสารคาม	๒๐๒	
๒๓๓	นายสำรวย ดวงอุปมา	๒๐๐ หมู่ ๕ ต.เขื่อน อ.โกสุมพิสัย จ.มหาสารคาม	-	เขื่อน	โกสุมพิสัย	มหาสารคาม	๘๘	
๒๓๔	นางปาง สิมลา	๒๗ หมู่ ๑๑ ต.เขื่อน อ.โกสุมพิสัย จ.มหาสารคาม	-	เขื่อน	โกสุมพิสัย	มหาสารคาม	๕๓	
๒๓๕	นายรุ่งทอง หีบแก้ว	๓๕ หมู่ ๑๑ ต.เขื่อน อ.โกสุมพิสัย จ.มหาสารคาม	-	เขื่อน	โกสุมพิสัย	มหาสารคาม	๗๑,๑	
๒๓๖	นายจันทร์ ศรีมาตร	๗๒ หมู่ ๑๑ ต.เขื่อน อ.โกสุมพิสัย จ.มหาสารคาม	-	เขื่อน	โกสุมพิสัย	มหาสารคาม	๖๘.๑ , ๖๘.๒	
๒๓๗	นางอารมย์ จิตบุตร	๑๔๖ หมู่ ๘ ต.เขื่อน อ.โกสุมพิสัย จ.มหาสารคาม	-	เขื่อน	โกสุมพิสัย	มหาสารคาม	๒๑, ๒๑.๑, ๒๑.๒	
๒๓๘	นางสาวถนอม สีโนนแก้ว	๘๔-๘๕/๓ หมู่ ๕ ต.เขียงยืน อ.เขียงยืน จ.มหาสารคาม	-	เขื่อน	โกสุมพิสัย	มหาสารคาม	๓๒	
๒๓๙	นางหัต จันทะสุหะสุระ	๘๓ หมู่ ๖ ต.เขื่อน อ.โกสุมพิสัย จ.มหาสารคาม	-	เขื่อน	โกสุมพิสัย	มหาสารคาม	๒๕.๒	

บัญชีรายชื่อเจ้าของที่ดินแนบท้ายประกาศคณะกรรมการจัดรูปที่ดินกลาง
เรื่อง กำหนดให้ท้องที่ตำบลเขื่อน ตำบลยางท่าแจ้ง ตำบลยางน้อย และตำบลหัวขวาง อำเภอโกสุมพิสัย จังหวัดมหาสารคาม
เป็นเขตโครงการจัดรูปที่ดิน พ.ศ. ๒๕๖๖
(บล็อกที่ ๓๑ ส่วนที่ ๕)

ลำดับที่	ชื่อ - สกุล	ที่อยู่	ที่ดินตั้งอยู่				หมายเลข แปลงจัดรูปที่ดิน	หมายเหตุ
			หมู่ที่	ตำบล	อำเภอ	จังหวัด		
๒๔๐	นางวาสนา จากผา	๓๒ หมู่ ๗ ต.เขื่อน อ.โกสุมพิสัย จ.มหาสารคาม	-	เขื่อน	โกสุมพิสัย	มหาสารคาม	๕๒.๒	
๒๔๑	นางสาว ศิริวงศ์จักร	๓๑ หมู่ ๗ ต.เขื่อน อ.โกสุมพิสัย จ.มหาสารคาม	-	เขื่อน	โกสุมพิสัย	มหาสารคาม	๑๐๔	
๒๔๒	นางสุพัฒน์ สอนพิมพ์	๔๐ หมู่ ๗ ต.เขื่อน อ.โกสุมพิสัย จ.มหาสารคาม	-	เขื่อน	โกสุมพิสัย	มหาสารคาม	๑๐๖	
๒๔๓	นางสมทรง ถาเหง่า	๑๒ หมู่ ๑๑ ต.เขื่อน อ.โกสุมพิสัย จ.มหาสารคาม	-	เขื่อน	โกสุมพิสัย	มหาสารคาม	๖๖.๑	
๒๔๔	นางสมร วิบูลย์	๑๘๑ หมู่ ๖ ต.เขื่อน อ.โกสุมพิสัย จ.มหาสารคาม	-	เขื่อน	โกสุมพิสัย	มหาสารคาม	๒๕	
๒๔๕	นางสวัสดิ์ บุญยู่	๕๖ หมู่ ๘ ต.เขื่อน อ.โกสุมพิสัย จ.มหาสารคาม	-	เขื่อน	โกสุมพิสัย	มหาสารคาม	๒๔	
๒๔๖	นางจิรภา อบเชย(แสนบุรี)	๘ หมู่ ๑๐ ต.เขื่อน อ.โกสุมพิสัย จ.มหาสารคาม	-	เขื่อน	โกสุมพิสัย	มหาสารคาม	๕๙.๑	
๒๔๗	นางเป็ลียม ไชยจิตสร้อย	๑๐๘ หมู่ ๘ ต.เขื่อน อ.โกสุมพิสัย จ.มหาสารคาม	-	เขื่อน	โกสุมพิสัย	มหาสารคาม	๔๒	
๒๔๘	นางสาวอภิสร่า ศรีภูม้น	๒๔ หมู่ ๗ ต.เขื่อน อ.โกสุมพิสัย จ.มหาสารคาม	-	เขื่อน	โกสุมพิสัย	มหาสารคาม	๙๗	
๒๔๙	นางพิกุล ทองดี	๖๒ หมู่ ๑ ต.เขื่อน อ.โกสุมพิสัย จ.มหาสารคาม	-	เขื่อน	โกสุมพิสัย	มหาสารคาม	๗๒.๑, ๗๒.๓	
๒๕๐	นายประทาน บุตรสิมลา	๘๐/๑ หมู่ ๙ ต.โคกสะอาด อ.เมือง จ.อุดรธานี	-	เขื่อน	โกสุมพิสัย	มหาสารคาม	๑๑๒+๑๑๒.๑	
๒๕๑	นางเกษร งามแสง	๓๕ หมู่ ๕ ต.ยางท่าแจ้ง อ.โกสุมพิสัย จ.มหาสารคาม	-	เขื่อน	โกสุมพิสัย	มหาสารคาม	๑๑๐	
๒๕๒	นายสมาน ดวงพาเพ็ญ	๖๗ หมู่ ๔ ต.หาดล้า อ.ท่าปลา จ.อุดรดิต	-	เขื่อน	โกสุมพิสัย	มหาสารคาม	๖๒.๒	
๒๕๓	นางจินดา บุตรดาเวียง	๕๘ หมู่ ๑ ต.เขื่อน อ.โกสุมพิสัย จ.มหาสารคาม	-	เขื่อน	โกสุมพิสัย	มหาสารคาม	๕๑ , ๕๑.๑	
๒๕๔	นางรจนา สีพลแสน	๑๙๑ หมู่ ๔ ต.เขื่อน อ.โกสุมพิสัย จ.มหาสารคาม	-	เขื่อน	โกสุมพิสัย	มหาสารคาม	๙๘.๕	
๒๕๕	นางปลิว ศรีไตรเอียง	๘ หมู่ ๖ ต.เขื่อน อ.โกสุมพิสัย จ.มหาสารคาม	-	เขื่อน	โกสุมพิสัย	มหาสารคาม	๑๑๖	

บัญชีรายชื่อเจ้าของที่ดินแนบท้ายประกาศคณะกรรมการจัดรูปที่ดินกลาง
เรื่อง กำหนดให้ท้องที่ตำบลเขื่อน ตำบลยางท่าแจ้ง ตำบลยางน้อย และตำบลหัวขวาง อำเภอโกสุมพิสัย จังหวัดมหาสารคาม
เป็นเขตโครงการจัดรูปที่ดิน พ.ศ. ๒๕๖๖
(บล็อกที่ ๓๑ ส่วนที่ ๕)

ลำดับที่	ชื่อ - สกุล	ที่อยู่	ที่ดินตั้งอยู่				หมายเลข แปลงจัดรูปที่ดิน	หมายเหตุ
			หมู่ที่	ตำบล	อำเภอ	จังหวัด		
๒๕๖	นางบุญตา บุระคำ	๖๖ หมู่ ๑ ต.เขื่อน อ.โกสุมพิสัย จ.มหาสารคาม	-	เขื่อน	โกสุมพิสัย	มหาสารคาม	๕๒, ๕๒.๑	
๒๕๗	นางจันทร์เพ็ญ สุระขันตี	๙๗ หมู่ ๗ ต.เขื่อน อ.โกสุมพิสัย จ.มหาสารคาม	-	เขื่อน	โกสุมพิสัย	มหาสารคาม	๖, ๖.๑	
๒๕๘	นางพรธิตา นุพล	๖๔๒ หมู่ ๒๒ ต.บ้านเป็ด อ.เมือง จ.ขอนแก่น	-	เขื่อน	โกสุมพิสัย	มหาสารคาม	๕๙, ๕๙.๑	
๒๕๙	นางสาววาชรินทร์ ทิพย์โสດ	๑๓ หมู่ ๖ ต.เขื่อน อ.โกสุมพิสัย จ.มหาสารคาม	-	เขื่อน	โกสุมพิสัย	มหาสารคาม	๔๒	
๒๖๐	นางจารุวัลย์ อ้นฤทธิ์	๑๑๙ หมู่ ๖ ต.เขื่อน อ.โกสุมพิสัย จ.มหาสารคาม	-	เขื่อน	โกสุมพิสัย	มหาสารคาม	๔๔	
๒๖๑	นางคนอง สิงหา	๓๔ หมู่ ๕ ต.เขื่อน อ.โกสุมพิสัย จ.มหาสารคาม	-	เขื่อน	โกสุมพิสัย	มหาสารคาม	๓๕.๑	
๒๖๒	นางปิ่น สิมลา	๔๗ หมู่ ๕ ต.เขื่อน อ.โกสุมพิสัย จ.มหาสารคาม	-	เขื่อน	โกสุมพิสัย	มหาสารคาม	๔๒	
๒๖๓	นางจันดี วรรณมูล	๓๕ หมู่ ๕ ต.เขื่อน อ.โกสุมพิสัย จ.มหาสารคาม	-	เขื่อน	โกสุมพิสัย	มหาสารคาม	๔๔	
๒๖๔	นายดำรง ไกยวัตร	๑๒ หมู่ ๘ ต.เขื่อน อ.โกสุมพิสัย จ.มหาสารคาม	-	เขื่อน	โกสุมพิสัย	มหาสารคาม	๑๒	
๒๖๕	นายพิง ไกยวัตร	๑๐๒ หมู่ ๘ ต.เขื่อน อ.โกสุมพิสัย จ.มหาสารคาม	-	เขื่อน	โกสุมพิสัย	มหาสารคาม	๒๒	
๒๖๖	นายจันแดง โสธิฤทธิ์	๕๐ หมู่ ๗ ต.เขื่อน อ.โกสุมพิสัย จ.มหาสารคาม	-	เขื่อน	โกสุมพิสัย	มหาสารคาม	๖.๒	
๒๖๗	นางสงวน เพ็ญสุระ	๑๓๙ หมู่ ๘ ต.เขื่อน อ.โกสุมพิสัย จ.มหาสารคาม	-	เขื่อน	โกสุมพิสัย	มหาสารคาม	๕๕	
๒๖๘	นางประมวล ศรีภูม้น	๖๖ หมู่ ๗ ต.เขื่อน อ.โกสุมพิสัย จ.มหาสารคาม	-	เขื่อน	โกสุมพิสัย	มหาสารคาม	๑๐๕.๑	
๒๖๙	นางบุญขึ้น คชเสโร	๔๓ หมู่ ๑๑ ต.เขื่อน อ.โกสุมพิสัย จ.มหาสารคาม	-	เขื่อน	โกสุมพิสัย	มหาสารคาม	๗๔.๑, ๗๔.๒	
๒๗๐	นางบัวรอง ศรีคราม	๓๐ หมู่ ๕ ต.เขื่อน อ.โกสุมพิสัย จ.มหาสารคาม	-	เขื่อน	โกสุมพิสัย	มหาสารคาม	๙๙	
๒๗๑	นางสาวอ่อนจันทร์ รัฐวงษา	๓๑ หมู่ ๖ ต.เขื่อน อ.โกสุมพิสัย จ.มหาสารคาม	-	เขื่อน	โกสุมพิสัย	มหาสารคาม	๑๕	

บัญชีรายชื่อเจ้าของที่ดินแนบท้ายประกาศคณะกรรมการจัดรูปที่ดินกลาง
เรื่อง กำหนดให้ท้องที่ตำบลเขื่อน ตำบลยางท่าแจ้ง ตำบลยางน้อย และตำบลหัวขวาง อำเภอโกสุมพิสัย จังหวัดมหาสารคาม
เป็นเขตโครงการจัดรูปที่ดิน พ.ศ. ๒๕๖๖
(บล็อกที่ ๓๑ ส่วนที่ ๕)

ลำดับที่	ชื่อ - สกุล	ที่อยู่	ที่ดินตั้งอยู่				หมายเลข แปลงจัดรูปที่ดิน	หมายเหตุ
			หมู่ที่	ตำบล	อำเภอ	จังหวัด		
๒๗๒	นางนาง ผิวเหลือง	๘๓ หมู่ ๑ ต.เขื่อน อ.โกสุมพิสัย จ.มหาสารคาม	-	เขื่อน	โกสุมพิสัย	มหาสารคาม	๕๗.๑	

บัญชีรายชื่อเจ้าของที่ดินแนบท้ายประกาศคณะกรรมการจัดรูปที่ดินกลาง
เรื่อง กำหนดให้ท้องที่ตำบลเขื่อน ตำบลยางท่าแจ้ง ตำบลยางน้อย และตำบลหัวขวาง อำเภอโกสุมพิสัย จังหวัดมหาสารคาม
เป็นเขตโครงการจัดรูปที่ดิน พ.ศ. ๒๕๖๖
(บล็อกที่ ๓๒ ส่วนที่ ๖)

ลำดับที่	ชื่อ- สกุล	ที่อยู่	ที่ดินตั้งอยู่				หมายเลข แปลงจัดรูปที่ดิน	หมายเหตุ
			หมู่ที่	ตำบล	อำเภอ	จังหวัด		
๑	นาง เกียงเรียง ศรีแพนบาล	๓๖ หมู่ ๙ ต.ยางน้อย อ.โกสุมพิสัย จ.มหาสารคาม	-	ยางน้อย	โกสุมพิสัย	มหาสารคาม	๒๓๑ , ๒๔๒	
๒	นาง เตียง บุตรโคตร	๑๙๖ หมู่ ๑๐ ต.ยางน้อย อ.โกสุมพิสัย จ.มหาสารคาม	-	ยางน้อย	โกสุมพิสัย	มหาสารคาม	๒๓๐	
๓	นาง เปียง กองปัญญา	๑๑๑ หมู่ ๙ ต.ยางน้อย อ.โกสุมพิสัย จ.มหาสารคาม	-	ยางน้อย	โกสุมพิสัย	มหาสารคาม	๒๒๙	
๔	นาง ยอด นับดี	๑๕ หมู่ ๙ ต.ยางน้อย อ.โกสุมพิสัย จ.มหาสารคาม	-	ยางน้อย	โกสุมพิสัย	มหาสารคาม	๒๒๖	
๕	นาง เครือวรรณ มาตโสภา	๑๗ หมู่ ๗ ต.ยางน้อย อ.โกสุมพิสัย จ.มหาสารคาม	-	ยางน้อย	โกสุมพิสัย	มหาสารคาม	๒๒๓	
๖	นาง มลิ จิตรวิเศษ	๙๕ หมู่ ๗ ต.ยางน้อย อ.โกสุมพิสัย จ.มหาสารคาม	-	ยางน้อย	โกสุมพิสัย	มหาสารคาม	๒๒๒ , ๒๐๗	
๗	นาย คำมูล วิเวียง	๗๙ หมู่ ๗ ต.ยางน้อย อ.โกสุมพิสัย จ.มหาสารคาม	-	ยางน้อย	โกสุมพิสัย	มหาสารคาม	๒๒๑ , ๒๒๔	
๘	นาง เฉลิม สอนหาจักษ์	๗๗ หมู่ ๗ ต.ยางน้อย อ.โกสุมพิสัย จ.มหาสารคาม	-	ยางน้อย	โกสุมพิสัย	มหาสารคาม	๒๐๙	
๙	นาง สีกา อุตหะสิงห์	๒๖ หมู่ ๗ ต.ยางน้อย อ.โกสุมพิสัย จ.มหาสารคาม	-	ยางน้อย	โกสุมพิสัย	มหาสารคาม	๒๐๘	
๑๐	นาง ละมุล สารโท	๑๓๕ หมู่ ๗ ต.ยางน้อย อ.โกสุมพิสัย จ.มหาสารคาม	-	ยางน้อย	โกสุมพิสัย	มหาสารคาม	๒๐๖	
๑๑	น.ส. สาคร ศรีไตรเฮือง	๑๒๑ หมู่ ๖ ต.ยางท่าแจ้ง อ.โกสุมพิสัย จ.มหาสารคาม	-	เขื่อน	โกสุมพิสัย	มหาสารคาม	๑๙๘ , ๑๙๗	
๑๒	นาง หนูเกียง ยุรา	๘๘ หมู่ ๗ ต.ยางน้อย อ.โกสุมพิสัย จ.มหาสารคาม	-	ยางน้อย	โกสุมพิสัย	มหาสารคาม	๑๘	
๑๓	นาย สุขสัน สอนหาจักษ์	๑๕๘/๕ หมู่ ๔ ต.โพธิ์ทอง อ.เสลภูมิ จ.มหาสารคาม	-	ยางน้อย	โกสุมพิสัย	มหาสารคาม	๑๙๐	
๑๔	นาย สิมลา สาระโท	๕๕ หมู่ ๗ ต.ยางน้อย อ.โกสุมพิสัย จ.มหาสารคาม	-	เขื่อน	โกสุมพิสัย	มหาสารคาม	๑๙๐	
๑๕	นาย ประสิทธิ์ สีตาโชติ	๒๓ หมู่ ๑๘ ต.หัวขวาง อ.โกสุมพิสัย จ.มหาสารคาม	-	ยางน้อย	โกสุมพิสัย	มหาสารคาม	๑๙๐	

บัญชีรายชื่อเจ้าของที่ดินแนบท้ายประกาศคณะกรรมการจัดรูปที่ดินกลาง
เรื่อง กำหนดให้ท้องที่ตำบลเขื่อน ตำบลยางท่าแจ้ง ตำบลยางน้อย และตำบลหัวขวาง อำเภอโกสุมพิสัย จังหวัดมหาสารคาม
เป็นเขตโครงการจัดรูปที่ดิน พ.ศ. ๒๕๖๖
(บล็อกที่ ๓๒ ส่วนที่ ๖)

ลำดับที่	ชื่อ- สกุล	ที่อยู่	ที่ดินตั้งอยู่				หมายเลข แปลงจัดรูปที่ดิน	หมายเหตุ
			หมู่ที่	ตำบล	อำเภอ	จังหวัด		
๑๖	นาย ทองอินทร์ ทิพพะโสตร	๑๒๑ หมู่ ๗ ต.ยางน้อย อ.โกสุมพิสัย จ.มหาสารคาม	-	ยางน้อย	โกสุมพิสัย	มหาสารคาม	๑๘๙	
๑๗	นาย สุวัฒน์ กันยาเถื่อน (กับพวก)	๑๐๘ หมู่ ๗ ต.ยางน้อย อ.โกสุมพิสัย จ.มหาสารคาม	-	เขื่อน	โกสุมพิสัย	มหาสารคาม	๒๐๑,๒๐๑.๑,๒๐๑.๒	
๑๘	นาย พุฒ ดวงทองมา (กับพวก)	๗๘ หมู่ ๗ ต.ยางน้อย อ.โกสุมพิสัย จ.มหาสารคาม	-	ยางน้อย	โกสุมพิสัย	มหาสารคาม	๒๕๒	
๑๙	นาย พุฒ ดวงทองมา	๗๘ หมู่ ๗ ต.ยางน้อย อ.โกสุมพิสัย จ.มหาสารคาม	-	ยางน้อย	โกสุมพิสัย	มหาสารคาม	๒๕๑	
๒๐	นาย บุญหนา มาตโสภา	๓๙ หมู่ ๗ ต.ยางน้อย อ.โกสุมพิสัย จ.มหาสารคาม	-	ยางน้อย	โกสุมพิสัย	มหาสารคาม	๒๕๐	
๒๑	นาย สนิท สาระโท	๕๕ หมู่ ๗ ต.ยางน้อย อ.โกสุมพิสัย จ.มหาสารคาม	-	ยางน้อย	โกสุมพิสัย	มหาสารคาม	๒๔๙.๓(๐๒)	
๒๒	นาย ทองอินทร์ ทิพพะโสตร	๑๒๑ หมู่ ๗ ต.ยางน้อย อ.โกสุมพิสัย จ.มหาสารคาม	-	ยางน้อย	โกสุมพิสัย	มหาสารคาม	๒๕๐	
๒๓	นาง หนูชนวน สีตามาศย์	๔๔ หมู่ ๙ ต.ยางน้อย อ.โกสุมพิสัย จ.มหาสารคาม	-	ยางน้อย	โกสุมพิสัย	มหาสารคาม	๒๓๓ , ๒๔๔ , ๒๓๓.๑	
๒๔	นาย สำเนียง มาตโสภา	๑๒ หมู่ ๗ ต.ยางน้อย อ.โกสุมพิสัย จ.มหาสารคาม	-	ยางน้อย	โกสุมพิสัย	มหาสารคาม	๒๓๓	
๒๕	นาย สาย สีหาบัว	๑๐๐ หมู่ ๗ ต.ยางน้อย อ.โกสุมพิสัย จ.มหาสารคาม	-	ยางน้อย	โกสุมพิสัย	มหาสารคาม	๒๔๗	
๒๖	นาง บุญล้อม สิทธิจันทร์เสน	๔๔ หมู่ ๗ ต.ยางน้อย อ.โกสุมพิสัย จ.มหาสารคาม	-	ยางน้อย	โกสุมพิสัย	มหาสารคาม	๒๔๕	
๒๗	น.ส. ศุภิกา ศรีภูมัน	๒๘/๖ หมู่ ๗ ต.ยางน้อย อ.โกสุมพิสัย จ.มหาสารคาม	-	ยางน้อย	โกสุมพิสัย	มหาสารคาม	๒๔๙	
๒๘	นาง สิ่งวาน ลิเวียง	๒๗ หมู่ ๑ ต.ยางน้อย อ.โกสุมพิสัย จ.มหาสารคาม	-	ยางน้อย	โกสุมพิสัย	มหาสารคาม	๑ , ๕ , ๖ , ๒๓๗	
๒๙	นาย เจริญ อุตทะสิงห์	๓๒ หมู่ ๙ ต.ยางน้อย อ.โกสุมพิสัย จ.มหาสารคาม	-	ยางน้อย	โกสุมพิสัย	มหาสารคาม	๒๒๕ , ๒๓๔	
๓๐	นาง ปราณี สีจันไชย	๒๑๑ หมู่ ๑๕ ต.เขียงยืน อ.เขียงยืน จ.มหาสารคาม	-	ยางน้อย	โกสุมพิสัย	มหาสารคาม	๕๔ , ๕๕	

บัญชีรายชื่อเจ้าของที่ดินแนบท้ายประกาศคณะกรรมการจัดรูปที่ดินกลาง
เรื่อง กำหนดให้ท้องที่ตำบลเขื่อน ตำบลยางท่าแจ้ง ตำบลยางน้อย และตำบลหัวขวาง อำเภอโกสุมพิสัย จังหวัดมหาสารคาม
เป็นเขตโครงการจัดรูปที่ดิน พ.ศ. ๒๕๖๖
(บล็อกที่ ๓๒ ส่วนที่ ๖)

ลำดับที่	ชื่อ- สกุล	ที่อยู่	ที่ดินตั้งอยู่				หมายเลข แปลงจัดรูปที่ดิน	หมายเหตุ
			หมู่ที่	ตำบล	อำเภอ	จังหวัด		
๓๑	นาง บุตตา ศิริหุย	๔๒ หมู่ ๙ ต.ยางน้อย อ.โกสุมพิสัย จ.มหาสารคาม	-	ยางน้อย	โกสุมพิสัย	มหาสารคาม	๔๓	
๓๒	นาง ละมุล มาลาคุ้ม	๕๔ หมู่ ๙ ต.ยางน้อย อ.โกสุมพิสัย จ.มหาสารคาม	-	ยางน้อย	โกสุมพิสัย	มหาสารคาม	๔๑	
๓๓	นาง บุญหนา โพธิ์คู่	๑๔๐ หมู่ ๗ ต.ยางน้อย อ.โกสุมพิสัย จ.มหาสารคาม	-	ยางน้อย	โกสุมพิสัย	มหาสารคาม	๑๙	
๓๔	นาย คำจันทร์ มุ่งหมาย	๓ หมู่ ๙ ต.ยางน้อย อ.โกสุมพิสัย จ.มหาสารคาม	-	ยางน้อย	โกสุมพิสัย	มหาสารคาม	๘	
๓๕	นาง สาย สีหาบัว	๑๐๐ หมู่ ๗ ต.ยางน้อย อ.โกสุมพิสัย จ.มหาสารคาม	-	ยางน้อย	โกสุมพิสัย	มหาสารคาม	๔๐ , ๔๒	
๓๖	น.ส. มะลิ ดวงทองมา	๕๓ หมู่ ๗ ต.ยางน้อย อ.โกสุมพิสัย จ.มหาสารคาม	-	ยางน้อย	โกสุมพิสัย	มหาสารคาม	๓๘	
๓๗	นาย ศรศักดิ์ ศรีจันทร์ไชย	๖๙ หมู่ ๙ ต.ยางน้อย อ.โกสุมพิสัย จ.มหาสารคาม	-	ยางน้อย	โกสุมพิสัย	มหาสารคาม	๖๓	
๓๘	นาย ไพฑูรย์ มาตโสภา (กับพวก)	๗๙ หมู่ ๗ ต.ยางน้อย อ.โกสุมพิสัย จ.มหาสารคาม	-	ยางน้อย	โกสุมพิสัย	มหาสารคาม	๕๕	
๓๙	นาย ชุน สอนหาจักร	๙๒ หมู่ ๗ ต.ยางน้อย อ.โกสุมพิสัย จ.มหาสารคาม	-	ยางน้อย	โกสุมพิสัย	มหาสารคาม	๕๒	
๔๐	นาง นาง สีสมสอน	๕ หมู่ ๗ ต.ยางน้อย อ.โกสุมพิสัย จ.มหาสารคาม	-	ยางน้อย	โกสุมพิสัย	มหาสารคาม	๕๑	
๔๑	นาย ทองแดง พระคำหาญ	๒๒ หมู่ ๗ ต.ยางน้อย อ.โกสุมพิสัย จ.มหาสารคาม	-	ยางน้อย	โกสุมพิสัย	มหาสารคาม	๔๘	
๔๒	นาง กลม เขียวสาด	๕ หมู่ ๑๑ ต.หัวขวาง อ.โกสุมพิสัย จ.มหาสารคาม	-	ยางน้อย	โกสุมพิสัย	มหาสารคาม	๕๐ , ๔๙	
๔๓	นาง สมจิต สีจันชัย	๕ หมู่ ๙ ต.ยางน้อย อ.โกสุมพิสัย จ.มหาสารคาม	-	ยางน้อย	โกสุมพิสัย	มหาสารคาม	๓๗	
๔๔	นาง สี จันคำพันธ์	๑๓ หมู่ ๗ ต.ยางน้อย อ.โกสุมพิสัย จ.มหาสารคาม	-	ยางน้อย	โกสุมพิสัย	มหาสารคาม	๔๔	
๔๕	นาย สอง มาตโสภา	๑๓๖ หมู่ ๗ ต.ยางน้อย อ.โกสุมพิสัย จ.มหาสารคาม	-	ยางน้อย	โกสุมพิสัย	มหาสารคาม	๔๓ , ๔๓.๑	

บัญชีรายชื่อเจ้าของที่ดินแนบท้ายประกาศคณะกรรมการจัดรูปที่ดินกลาง
เรื่อง กำหนดให้ท้องที่ตำบลเขื่อน ตำบลยางท่าแจ้ง ตำบลยางน้อย และตำบลหัวขวาง อำเภอโกสุมพิสัย จังหวัดมหาสารคาม
เป็นเขตโครงการจัดรูปที่ดิน พ.ศ. ๒๕๖๖
(บล็อกที่ ๓๒ ส่วนที่ ๖)

ลำดับที่	ชื่อ-สกุล	ที่อยู่	ที่ดินตั้งอยู่				หมายเลข แปลงจัดรูปที่ดิน	หมายเหตุ
			หมู่ที่	ตำบล	อำเภอ	จังหวัด		
๔๖	นาง ประทีน ธรรมอาสา	๑ หมู่ ๗ ต.ยางน้อย อ.โกสุมพิสัย จ.มหาสารคาม	-	ยางน้อย	โกสุมพิสัย	มหาสารคาม	๓๖	
๔๗	นาง สมจิต สัจจชัย	๕ หมู่ ๙ ต.ยางน้อย อ.โกสุมพิสัย จ.มหาสารคาม	-	ยางน้อย	โกสุมพิสัย	มหาสารคาม	๒๑	
๔๘	นาง บา แสนยศ	๕๗ หมู่ ๗ ต.ยางน้อย อ.โกสุมพิสัย จ.มหาสารคาม	-	ยางน้อย	โกสุมพิสัย	มหาสารคาม	๒๓	
๔๙	นาง เย็บ ดวงมัน	๔๓ หมู่ ๙ ต.ยางน้อย อ.โกสุมพิสัย จ.มหาสารคาม	-	ยางน้อย	โกสุมพิสัย	มหาสารคาม	๒๑	
๕๐	นาง กนกพร ศิริมาลา	๒๔๖/๑๓ หมู่ ๓ ต.เมืองเก่า อ.เมือง จ.ขอนแก่น	-	ยางน้อย	โกสุมพิสัย	มหาสารคาม	๑๙	
๕๑	นาง ลำดวน ศรีโยแก้ว	๖๙ หมู่ ๗ ต.ยางน้อย อ.โกสุมพิสัย จ.มหาสารคาม	-	ยางน้อย	โกสุมพิสัย	มหาสารคาม	๑๒	
๕๒	นาง พิมพ์ทอง สัจจชัย	๓๗ หมู่ ๗ ต.ยางน้อย อ.โกสุมพิสัย จ.มหาสารคาม	-	ยางน้อย	โกสุมพิสัย	มหาสารคาม	๑๔ , ๑๒	
๕๓	นาง คำตา สีอุบล	๑๑ หมู่ ๕ ต.ยางท่าแจ้ง อ.โกสุมพิสัย จ.มหาสารคาม	-	ยางน้อย	โกสุมพิสัย	มหาสารคาม	๑๐	
๕๔	นาง แสนไกล ลิเวียง	๓๕ หมู่ ๗ ต.ยางน้อย อ.โกสุมพิสัย จ.มหาสารคาม	-	ยางน้อย	โกสุมพิสัย	มหาสารคาม	๙	
๕๕	นาง ทองมี นันทโคตร	๓/๑ หมู่ ๑๔ ต.หมูสี อ.ปากช่อง จ.นครราชสีมา	-	ยางน้อย	โกสุมพิสัย	มหาสารคาม	๓	
๕๖	นาย แดง สีแพนบาล	๓๕ หมู่ ๙ ต.ยางน้อย อ.โกสุมพิสัย จ.มหาสารคาม	-	ยางน้อย	โกสุมพิสัย	มหาสารคาม	๕๙ , ๖๒ , ๖๑	
๕๗	นาย สัจต ศรีจันทร์ไชย	๙๐ หมู่ ๗ ต.ยางน้อย อ.โกสุมพิสัย จ.มหาสารคาม	-	ยางน้อย	โกสุมพิสัย	มหาสารคาม	๖๔ , ๖๕.๑	
๕๘	นาง ทองจันทร์ ศิริมาลา	๑๐๕ หมู่ ๗ ต.ยางน้อย อ.โกสุมพิสัย จ.มหาสารคาม	-	ยางน้อย	โกสุมพิสัย	มหาสารคาม	๒๒ , ๒๔	
๕๙	นาย สุบิน จันทะนามศรี	๑๒๒ หมู่ ๑๔ ต.หัวขวาง อ.โกสุมพิสัย จ.มหาสารคาม	-	ยางน้อย	โกสุมพิสัย	มหาสารคาม	๒๗ , ๒๖	
๖๐	นาย บุญมี ไชยสิม	๒๙๓ หมู่ ๑๑ ต.ท่าพระ อ.เมือง จ.ขอนแก่น	-	ยางน้อย	โกสุมพิสัย	มหาสารคาม	๙๐.๑ , ๙๐ , ๘๘.๑ , ๘๙ , ๘๘	

บัญชีรายชื่อเจ้าของที่ดินแนบท้ายประกาศคณะกรรมการจัดรูปที่ดินกลาง

เรื่อง กำหนดให้ท้องที่ตำบลเขื่อน ตำบลยางท่าแจ้ง ตำบลยางน้อย และตำบลหัวขวาง อำเภอโกสุมพิสัย จังหวัดมหาสารคาม

เป็นเขตโครงการจัดรูปที่ดิน พ.ศ. ๒๕๖๖

(บล็อกที่ ๓๒ ส่วนที่ ๖)

ลำดับที่	ชื่อ-สกุล	ที่อยู่	ที่ดินตั้งอยู่				หมายเลข แปลงจัดรูปที่ดิน	หมายเหตุ
			หมู่ที่	ตำบล	อำเภอ	จังหวัด		
๖๑	นาย ศรศักดิ์ ศรีจันทร์ไชย	๒๙ หมู่ ๙ ต.ยางน้อย อ.โกสุมพิสัย จ.มหาสารคาม	-	ยางน้อย	โกสุมพิสัย	มหาสารคาม	๖๐	
๖๒	นาง สุทิน มหาพรหม	๑๓๑ หมู่ ๓ ต.ยางน้อย อ.โกสุมพิสัย จ.มหาสารคาม	-	ยางน้อย	โกสุมพิสัย	มหาสารคาม	๗๒ , ๙๔	
๖๓	นาง ประดับ ศรีปลัดทอง	๙๑ หมู่ ๘ ต.หัวขวาง อ.โกสุมพิสัย จ.มหาสารคาม	-	ยางน้อย	โกสุมพิสัย	มหาสารคาม	๒๘	
๖๔	นาง คำพอง สอนหาจรรย์	๒๒ หมู่ ๙ ยางน้อย อ.โกสุมพิสัย จ.มหาสารคาม	-	ยางน้อย	โกสุมพิสัย	มหาสารคาม	๑๑๑ , ๒๑	
๖๕	นาย อ้อส ศิริทฤษ	๔๒ หมู่ ๙ ต.ยางน้อย อ.โกสุมพิสัย จ.มหาสารคาม	-	ยางน้อย	โกสุมพิสัย	มหาสารคาม	๘๕	
๖๖	นาย สม สัจฉินไชย	๑๖ หมู่ ๙ ต.ยางน้อย อ.โกสุมพิสัย จ.มหาสารคาม	-	เขื่อน	โกสุมพิสัย	มหาสารคาม	๑๓๗	
๖๗	นาย สอง มาตโสภา	๑๓๖ หมู่ ๗ ต.ยางน้อย อ.โกสุมพิสัย จ.มหาสารคาม	-	ยางน้อย	โกสุมพิสัย	มหาสารคาม	๘๔	
๖๘	นาง สุทิพย์ มาตโสภา	๔๑/๑ หมู่ ๙ ต.ยางน้อย อ.โกสุมพิสัย จ.มหาสารคาม	-	ยางน้อย	โกสุมพิสัย	มหาสารคาม	๑๙ , ๒๐	
๖๙	นาง เบา สีแพนบาล	๑๘๙ หมู่ ๑๓ ต.หัวขวาง อ.โกสุมพิสัย จ.มหาสารคาม	-	ยางน้อย	โกสุมพิสัย	มหาสารคาม	๙	
๗๐	นาง ละออง คำแสง	๒๘ หมู่ ๘ ต.หัวขวาง อ.โกสุมพิสัย จ.มหาสารคาม	-	หัวขวาง	โกสุมพิสัย	มหาสารคาม	๓	
๗๑	นาง สมบูรณ์ สระแจ้งตุม	๓๓ หมู่ ๘ ต.หัวขวาง อ.โกสุมพิสัย จ.มหาสารคาม	-	หัวขวาง	โกสุมพิสัย	มหาสารคาม	๒	
๗๒	นาง เสียงม ถาสอสุด	๘๕ หมู่ ๘ ต.หัวขวาง อ.โกสุมพิสัย จ.มหาสารคาม	-	หัวขวาง	โกสุมพิสัย	มหาสารคาม	๑๖	
๗๓	นาง ทองทิพย์ สงลา	๑๒๓ หมู่ ๘ ต.หัวขวาง อ.โกสุมพิสัย จ.มหาสารคาม	-	หัวขวาง	โกสุมพิสัย	มหาสารคาม	๗.๒	
๗๔	นาง ประดับ ทองขาว	๕๗ หมู่ ๑๘ ต.หัวขวาง อ.โกสุมพิสัย จ.มหาสารคาม	-	หัวขวาง	โกสุมพิสัย	มหาสารคาม	๗	
๗๕	นาง สัจด์ หงษ์แก้ว	๒ หมู่ ๘ ต.หัวขวาง อ.โกสุมพิสัย จ.มหาสารคาม	-	หัวขวาง	โกสุมพิสัย	มหาสารคาม	๗.๔	

บัญชีรายชื่อเจ้าของที่ดินแนบท้ายประกาศคณะกรรมการจัดรูปที่ดินกลาง
เรื่อง กำหนดให้ท้องที่ตำบลเขื่อน ตำบลยางท่าแจ้ง ตำบลยางน้อย และตำบลหัวขวาง อำเภอโกสุมพิสัย จังหวัดมหาสารคาม
เป็นเขตโครงการจัดรูปที่ดิน พ.ศ. ๒๕๖๖
(บล็อกที่ ๓๒ ส่วนที่ ๖)

ลำดับที่	ชื่อ- สกุล	ที่อยู่	ที่ดินตั้งอยู่				หมายเลข แปลงจัดรูปที่ดิน	หมายเหตุ
			หมู่ที่	ตำบล	อำเภอ	จังหวัด		
๗๖	นาง หนูแดง สีพา	๘๖ หมู่ ๘ ต.หัวขวาง อ.โกสุมพิสัย จ.มหาสารคาม	-	หัวขวาง	โกสุมพิสัย	มหาสารคาม	๗	
๗๗	นาย ชาย สีมิงาม	๔๕ หมู่ ๑๘ ต.หัวขวาง อ.โกสุมพิสัย จ.มหาสารคาม	-	หัวขวาง	โกสุมพิสัย	มหาสารคาม	๑๓	
๗๘	นาง โกศลณี ไชยทะเลเศรษฐ (กับพวก)	๙๓ หมู่ ๒ ต.ยางน้อย อ.โกสุมพิสัย จ.มหาสารคาม	-	ยางน้อย	โกสุมพิสัย	มหาสารคาม	๗๘	
๗๙	นาง เพ็ญศรี มุ่งหมาย	๓ หมู่ ๙ ต.ยางน้อย อ.โกสุมพิสัย จ.มหาสารคาม	-	ยางน้อย	โกสุมพิสัย	มหาสารคาม	๙๒	
๘๐	นาย อัมพร ธงสามูล	๑๔๕ หมู่ ๘ ต.หัวขวาง อ.โกสุมพิสัย จ.มหาสารคาม	-	หัวขวาง	โกสุมพิสัย	มหาสารคาม	๑๕	
๘๑	นาย เรียน ธงสามูล	๕๔ หมู่ ๑๖ ต.หัวขวาง อ.โกสุมพิสัย จ.มหาสารคาม	-	หัวขวาง	โกสุมพิสัย	มหาสารคาม	๖	
๘๒	นาง หนูจิตต์ จำเหล่า	๓๐ หมู่ ๑๘ ต.หัวขวาง อ.โกสุมพิสัย จ.มหาสารคาม	-	หัวขวาง	โกสุมพิสัย	มหาสารคาม	๑๑	
๘๓	น.ส. เทียมทอง ภาสอสูด	๓๖ หมู่ ๘ ต.หัวขวาง อ.โกสุมพิสัย จ.มหาสารคาม	-	หัวขวาง	โกสุมพิสัย	มหาสารคาม	๖๕	
๘๔	นาง ปิยาภรณ์ ชำนาญรักษา	๖๔ หมู่ ๑๘ ต.หัวขวาง อ.โกสุมพิสัย จ.มหาสารคาม	-	ยางน้อย	โกสุมพิสัย	มหาสารคาม	๒๙,๒๙.๑	
๘๕	นาย พิชพงษ์ มาสาซ้าย	๑๙๕ หมู่ ๑๑ ต.หัวขวาง อ.โกสุมพิสัย จ.มหาสารคาม	-	ยางน้อย	โกสุมพิสัย	มหาสารคาม	๗๙	
๘๖	นาง คำฝาย สาระต้อย	๙๕ หมู่ ๘ ต.หัวขวาง อ.โกสุมพิสัย จ.มหาสารคาม	-	หัวขวาง	โกสุมพิสัย	มหาสารคาม	๕	
๘๗	นาย สัมฤทธิ์ ศรีทรัพย์	๓๕๙ หมู่ ๓ ต.หัวขวาง อ.โกสุมพิสัย จ.มหาสารคาม	-	ยางน้อย	โกสุมพิสัย	มหาสารคาม	๙๘ , ๙๘.๑	
๘๘	นาง ละมัย นิลวงษ์	๓๘๓ หมู่ ๑ ต.หัวขวาง อ.โกสุมพิสัย จ.มหาสารคาม	-	เขื่อน	โกสุมพิสัย	มหาสารคาม	๘๓	
๘๙	นาง เจริญ สีมิงาม	๑๓๘ หมู่ ๕ ต.ยางน้อย อ.โกสุมพิสัย จ.มหาสารคาม	-	ยางน้อย	โกสุมพิสัย	มหาสารคาม	๑๔	
๙๐	นาง สมคิด จันคำพัน	๑๕๑ หมู่ ๒ ต.ยางน้อย อ.โกสุมพิสัย จ.มหาสารคาม	-	ยางน้อย	โกสุมพิสัย	มหาสารคาม	๑๐๑	

บัญชีรายชื่อเจ้าของที่ดินแนบท้ายประกาศคณะกรรมการจัดรูปที่ดินกลาง

เรื่อง กำหนดให้ท้องที่ตำบลเขื่อน ตำบลยางท่าแจ้ง ตำบลยางน้อย และตำบลหัวขวาง อำเภอโกสุมพิสัย จังหวัดมหาสารคาม

เป็นเขตโครงการจัดรูปที่ดิน พ.ศ. ๒๕๖๖

(บล็อกที่ ๓๒ ส่วนที่ ๖)

ลำดับที่	ชื่อ- สกุล	ที่อยู่	ที่ดินตั้งอยู่				หมายเลข แปลงจัดรูปที่ดิน	หมายเหตุ
			หมู่ที่	ตำบล	อำเภอ	จังหวัด		
๙๑	นาย ทองสา ศรีทรัพย์	๔๒ หมู่ ๘ ต.หัวขวาง อ.โกสุมพิสัย จ.มหาสารคาม	-	หัวขวาง	โกสุมพิสัย	มหาสารคาม	๔	
๙๒	นาง มุกข์ มาตโสภา	๑๓๖ หมู่ ๗ ต.ยางน้อย อ.โกสุมพิสัย จ.มหาสารคาม	-	ยางน้อย	โกสุมพิสัย	มหาสารคาม	๗๗	
๙๓	นาย คำมูล วิเวียง	๗๙ หมู่ ๗ ต.ยางน้อย อ.โกสุมพิสัย จ.มหาสารคาม	-	ยางน้อย	โกสุมพิสัย	มหาสารคาม	๑๐ , ๑๒	
๙๔	นาง สงัด ศรีลาดทา	๓๐ หมู่ ๑๖ ต.หัวขวาง อ.โกสุมพิสัย จ.มหาสารคาม	-	หัวขวาง	โกสุมพิสัย	มหาสารคาม	๖๐	
๙๕	นาง นาง แสนวา	๒๖ หมู่ ๑๖ ต.หัวขวาง อ.โกสุมพิสัย จ.มหาสารคาม	-	หัวขวาง	โกสุมพิสัย	มหาสารคาม	๖๒	
๙๖	นาง อัม สีทองชิน	๓๕ หมู่ ๕ ต.ยางท่าแจ้ง อ.โกสุมพิสัย จ.มหาสารคาม	-	เขื่อน	โกสุมพิสัย	มหาสารคาม	๑๑๐	
๙๗	นาย ประหยัด บุระคำ	๑๙ หมู่ ๖ ต.เขื่อน อ.โกสุมพิสัย จ.มหาสารคาม	-	เขื่อน	โกสุมพิสัย	มหาสารคาม	๒๖๔	
๙๘	นาง บุญศรี ศิละโสภา	๕๗ หมู่ ๒ ต.เขื่อน อ.โกสุมพิสัย จ.มหาสารคาม	-	เขื่อน	โกสุมพิสัย	มหาสารคาม	๒๘๑	
๙๙	นาง วันชัย รัตนภูวงค์	๓๓ หมู่ ๖ ต.เขื่อน อ.โกสุมพิสัย จ.มหาสารคาม	-	เขื่อน	โกสุมพิสัย	มหาสารคาม	๑๒๓.๑	
๑๐๐	นาง มะยूरี่ แสนวันแสง	๔๖ หมู่ ๗ ต.เขื่อน อ.โกสุมพิสัย จ.มหาสารคาม	-	เขื่อน	โกสุมพิสัย	มหาสารคาม	๒๐๐.๑	
๑๐๑	นาง คำภู แสนสมบัติ	๑๐ หมู่ ๒ ต.เขื่อน อ.โกสุมพิสัย จ.มหาสารคาม	-	เขื่อน	โกสุมพิสัย	มหาสารคาม	๒๐๐	
๑๐๒	นาง สวย แสนวันแสง	๔๗ หมู่ ๗ ต.เขื่อน อ.โกสุมพิสัย จ.มหาสารคาม	-	เขื่อน	โกสุมพิสัย	มหาสารคาม	๑๙๕	
๑๐๓	นาง สวย แสนวันแสง	๔๗ หมู่ ๗ ต.เขื่อน อ.โกสุมพิสัย จ.มหาสารคาม	-	เขื่อน	โกสุมพิสัย	มหาสารคาม	๑๙๖.๑ , ๑๙๖	
๑๐๔	นาง คำภู เรอเมืองปักษ์	๒๔๐ หมู่ ๕ ต.ยางท่าแจ้ง อ.โกสุมพิสัย จ.มหาสารคาม	-	เขื่อน	โกสุมพิสัย	มหาสารคาม	๑๙๙	
๑๐๕	นาย สมัย อุดระ	๒๗/๑ หมู่ ๕ ต.ยางท่าแจ้ง อ.โกสุมพิสัย จ.มหาสารคาม	-	เขื่อน	โกสุมพิสัย	มหาสารคาม	๑๘๖	

บัญชีรายชื่อเจ้าของที่ดินแนบท้ายประกาศคณะกรรมการจัดรูปที่ดินกลาง
เรื่อง กำหนดให้ท้องที่ตำบลเขื่อน ตำบลยางท่าแจ้ง ตำบลยางน้อย และตำบลหัวขวาง อำเภอโกสุมพิสัย จังหวัดมหาสารคาม
เป็นเขตโครงการจัดรูปที่ดิน พ.ศ. ๒๕๖๖
(บล็อกที่ ๓๒ ส่วนที่ ๖)

ลำดับที่	ชื่อ-สกุล	ที่อยู่	ที่ดินตั้งอยู่				หมายเลข แปลงจัดรูปที่ดิน	หมายเหตุ
			หมู่ที่	ตำบล	อำเภอ	จังหวัด		
๑๐๖	นาง หนูมาย แสนวันแสง	๔๗ หมู่ ๗ ต.เขื่อน อ.โกสุมพิสัย จ.มหาสารคาม	-	เขื่อน	โกสุมพิสัย	มหาสารคาม	๑๙๒.๑ , ๑๙๓.๑ , ๑๙๒ , ๑๙๓	
๑๐๗	นาย สมพร อัมสมเสพย์	๙๒ หมู่ ๕ ต.ยางท่าแจ้ง อ.โกสุมพิสัย จ.มหาสารคาม	-	เขื่อน	โกสุมพิสัย	มหาสารคาม		๑๘๕
๑๐๘	นาง สวงน อินทะวุธ	๒๑ หมู่ ๕ ต.เขื่อน อ.โกสุมพิสัย จ.มหาสารคาม	-	เขื่อน	โกสุมพิสัย	มหาสารคาม		๑๖๖
๑๐๙	นาง พิกุล สิมลา	๑ หมู่ ๓ ต.เขื่อน อ.โกสุมพิสัย จ.มหาสารคาม	-	เขื่อน	โกสุมพิสัย	มหาสารคาม		๑๓๔
๑๑๐	นาย สงค์ สีแก้ว	๘๓ หมู่ ๗ ต.เขื่อน อ.โกสุมพิสัย จ.มหาสารคาม	-	เขื่อน	โกสุมพิสัย	มหาสารคาม		๑๓๓
๑๑๑	นาง แถว ศิริคำ	๘ หมู่ ๗ ต.เขื่อน อ.โกสุมพิสัย จ.มหาสารคาม	-	เขื่อน	โกสุมพิสัย	มหาสารคาม		๑๓๑
๑๑๒	นาง อาพร วรรณมูล	๒๒ หมู่ ๑ ต.เขื่อน อ.โกสุมพิสัย จ.มหาสารคาม	-	เขื่อน	โกสุมพิสัย	มหาสารคาม		๑๒๙
๑๑๓	นาย วันชัย บุระคำ	๓๓ หมู่ ๑๔ ต.เขื่อน อ.โกสุมพิสัย จ.มหาสารคาม	-	เขื่อน	โกสุมพิสัย	มหาสารคาม		๑๒๘
๑๑๔	นาง สุภาพ บังพินิจ	๙๔ หมู่ ๕ ต.ยางท่าแจ้ง อ.โกสุมพิสัย จ.มหาสารคาม	-	เขื่อน	โกสุมพิสัย	มหาสารคาม		๑๒๒
๑๑๕	นาง ลำปาง เพ็งสีดา	๖๖ หมู่ ๙ ต.ยางท่าแจ้ง อ.โกสุมพิสัย จ.มหาสารคาม	-	เขื่อน	โกสุมพิสัย	มหาสารคาม		๑๒๑
๑๑๖	นาง ละมัย ปาปะทา	๑๔๓ หมู่ ๙ ต.ยางท่าแจ้ง อ.โกสุมพิสัย จ.มหาสารคาม	-	เขื่อน	โกสุมพิสัย	มหาสารคาม		๑๑๙
๑๑๗	นาง ม้าย แสนวันแสง	๔๙ หมู่ ๗ ต.เขื่อน อ.โกสุมพิสัย จ.มหาสารคาม	-	เขื่อน	โกสุมพิสัย	มหาสารคาม		๑๑๗
๑๑๘	นาง พูน ศิริวงจักร	๔๘ หมู่ ๑๕ ต.เขื่อน อ.โกสุมพิสัย จ.มหาสารคาม	-	เขื่อน	โกสุมพิสัย	มหาสารคาม		๑๑๘
๑๑๙	นาง ละมุล ดรพันธ์เมือง	๑๓๕ หมู่ ๒๓ ต.ยางน้อย อ.โกสุมพิสัย จ.มหาสารคาม	-	เขื่อน	โกสุมพิสัย	มหาสารคาม		๑๑๖
๑๒๐	นาง คำมาย สีพิมพ์	๘๓ หมู่ ๕ ต.ยางท่าแจ้ง อ.โกสุมพิสัย จ.มหาสารคาม	-	เขื่อน	โกสุมพิสัย	มหาสารคาม		๑๒๐ , ๑๑๔

บัญชีรายชื่อเจ้าของที่ดินแนบท้ายประกาศคณะกรรมการจัดรูปที่ดินกลาง
เรื่อง กำหนดให้ท้องที่ตำบลเขื่อน ตำบลยางท่าแจ้ง ตำบลยางน้อย และตำบลหัวขวาง อำเภอโกสุมพิสัย จังหวัดมหาสารคาม
เป็นเขตโครงการจัดรูปที่ดิน พ.ศ. ๒๕๖๖
(บล็อกที่ ๓๒ ส่วนที่ ๖)

ลำดับที่	ชื่อ- สกุล	ที่อยู่	ที่ดินตั้งอยู่				หมายเลข แปลงจัดรูปที่ดิน	หมายเหตุ
			หมู่ที่	ตำบล	อำเภอ	จังหวัด		
๑๒๑	นาง ลำไพ ดีทับทิม	๕๗ หมู่ ๗ ต.เขื่อน อ.โกสุมพิสัย จ.มหาสารคาม	-	เขื่อน	โกสุมพิสัย	มหาสารคาม	๑๑๓	
๑๒๒	นาย จันแดง โสริฤทธิ์	๕๐ หมู่ ๗ ต.เขื่อน อ.โกสุมพิสัย จ.มหาสารคาม	-	เขื่อน	โกสุมพิสัย	มหาสารคาม	๑๑๕	
๑๒๓	นาง ลำไพ จันทะสุระ	๕๕ หมู่ ๓ ต.เขื่อน อ.โกสุมพิสัย จ.มหาสารคาม	-	เขื่อน	โกสุมพิสัย	มหาสารคาม	๑๑๒	
๑๒๔	นาง หนู สีโยแก้ว	๙๘ หมู่ ๕ ต.ยางท่าแจ้ง อ.โกสุมพิสัย จ.มหาสารคาม	-	เขื่อน	โกสุมพิสัย	มหาสารคาม	๑๐๙	
๑๒๕	นาง ละมุล ธรรมภิบาล	๑๓๔ หมู่ ๙ ต.ยางท่าแจ้ง อ.โกสุมพิสัย จ.มหาสารคาม	-	เขื่อน	โกสุมพิสัย	มหาสารคาม	๑๐๘	
๑๒๖	นาง สากล สอนไตรแก้ว	๒๖๗ หมู่ ๕ ต.ยางท่าแจ้ง อ.โกสุมพิสัย จ.มหาสารคาม	-	เขื่อน	โกสุมพิสัย	มหาสารคาม	๑๐๗.๑	
๑๒๗	นาง วิรัช ศิริทองจักร	๑๘๔ หมู่ ๕ ต.ยางท่าแจ้ง อ.โกสุมพิสัย จ.มหาสารคาม	-	เขื่อน	โกสุมพิสัย	มหาสารคาม	๑๐๖	
๑๒๘	นาย เสริม สีหาบัว	๑๖๔ หมู่ ๕ ต.ยางท่าแจ้ง อ.โกสุมพิสัย จ.มหาสารคาม	-	เขื่อน	โกสุมพิสัย	มหาสารคาม	๑๐๕	
๑๒๙	นาง บุญโฮม ธีรวงษา	๘๗ หมู่ ๖ ต.เขื่อน อ.โกสุมพิสัย จ.มหาสารคาม	-	เขื่อน	โกสุมพิสัย	มหาสารคาม	๑๓๐	
๑๓๐	นาง เสี่ยงยม แถนสีแสง	๒๗๙ หมู่ ๕ ต.ยางท่าแจ้ง อ.โกสุมพิสัย จ.มหาสารคาม	-	เขื่อน	โกสุมพิสัย	มหาสารคาม	๑๐๓	
๑๓๑	นาง หนูจันทร์ อุดระ	๒๗/๑ หมู่ ๕ ต.ยางท่าแจ้ง อ.โกสุมพิสัย จ.มหาสารคาม	-	เขื่อน	โกสุมพิสัย	มหาสารคาม	๔๘ , ๑๐๔	
๑๓๒	น.ส. สังข์ สีจันชัย	๑๔๐ หมู่ ๕ ต.ยางท่าแจ้ง อ.โกสุมพิสัย จ.มหาสารคาม	-	เขื่อน	โกสุมพิสัย	มหาสารคาม	๙๐	
๑๓๓	นาง ด้วง ศรีภูมื่น	๒๔ หมู่ ๓ ต.เขื่อน อ.โกสุมพิสัย จ.มหาสารคาม	-	เขื่อน	โกสุมพิสัย	มหาสารคาม	๘๘ , ๘๙	
๑๓๔	นาย ชายแสง สีมิงาม	๔๔/๑ หมู่ ๙ ต.ยางท่าแจ้ง อ.โกสุมพิสัย จ.มหาสารคาม	-	ยางท่าแจ้ง	โกสุมพิสัย	มหาสารคาม	๘๗	
๑๓๕	นาง บุญเพ็ง สมหวัง	๗๗ หมู่ ๕ ต.ยางท่าแจ้ง อ.โกสุมพิสัย จ.มหาสารคาม	-	ยางท่าแจ้ง	โกสุมพิสัย	มหาสารคาม	๘๗	

บัญชีรายชื่อเจ้าของที่ดินแนบท้ายประกาศคณะกรรมการจัดรูปที่ดินกลาง
เรื่อง กำหนดให้ท้องที่ตำบลเขื่อน ตำบลยางท่าแจ้ง ตำบลยางน้อย และตำบลหัวขวาง อำเภอโกสุมพิสัย จังหวัดมหาสารคาม
เป็นเขตโครงการจัดรูปที่ดิน พ.ศ. ๒๕๖๖
(บล็อกที่ ๓๒ ส่วนที่ ๖)

ลำดับที่	ชื่อ- สกุล	ที่อยู่	ที่ดินตั้งอยู่				หมายเลข แปลงจัดรูปที่ดิน	หมายเหตุ
			หมู่ที่	ตำบล	อำเภอ	จังหวัด		
๑๓๖	น.ส. ธัญญารัตน์ โสธิฤทธิ์	๕๓ หมู่ ๓ ต.เขื่อน อ.โกสุมพิสัย จ.มหาสารคาม	-	เขื่อน	โกสุมพิสัย	มหาสารคาม	๘๓	
๑๓๗	นาง ทองดั่ง โสธิฤทธิ์	๕ หมู่ ๓ ต.เขื่อน อ.โกสุมพิสัย จ.มหาสารคาม	-	เขื่อน	โกสุมพิสัย	มหาสารคาม	๘๒	
๑๓๘	นาง ทองปลิว เพ็ญสุระ	๒๓๒ หมู่ ๙ ต.ยางท่าแจ้ง อ.โกสุมพิสัย จ.มหาสารคาม	-	เขื่อน	โกสุมพิสัย	มหาสารคาม	๘๖	
๑๓๙	นาง บิ่ง ดวงทาทอง	๑๔๐ หมู่ ๕ ต.ยางท่าแจ้ง อ.โกสุมพิสัย จ.มหาสารคาม	-	เขื่อน	โกสุมพิสัย	มหาสารคาม	๙๑	
๑๔๐	นาย สุภาพ แสนบุรี	๙๑ หมู่ ๒ ต.เขื่อน อ.โกสุมพิสัย จ.มหาสารคาม	-	เขื่อน	โกสุมพิสัย	มหาสารคาม	๑๖	
๑๔๑	นาง อ่อนจันทร์ รัฐวงษา	๓๑ หมู่ ๖ ต.เขื่อน อ.โกสุมพิสัย จ.มหาสารคาม	-	เขื่อน	โกสุมพิสัย	มหาสารคาม	๑๕	
๑๔๒	นาย สัว ศรีหาคำ	๕๔ หมู่ ๗ ต.เขื่อน อ.โกสุมพิสัย จ.มหาสารคาม	-	เขื่อน	โกสุมพิสัย	มหาสารคาม	๑๓	
๑๔๓	นาง อุไร ชะตะ กับพวก	๕๘ หมู่ ๙ ต.เขื่อน อ.โกสุมพิสัย จ.มหาสารคาม	-	เขื่อน	โกสุมพิสัย	มหาสารคาม	๑๒	
๑๔๔	นาง พันปาว เสนาหนอก	๒๗ หมู่ ๖ ต.เขื่อน อ.โกสุมพิสัย จ.มหาสารคาม	-	เขื่อน	โกสุมพิสัย	มหาสารคาม	๒๐๕ , ๑๑.๑	

บัญชีรายชื่อเจ้าของที่ดินแนบท้ายประกาศคณะกรรมการจัดรูปที่ดินกลาง
เรื่อง กำหนดให้ท้องที่ตำบลเขื่อน ตำบลยางท่าแจ้ง ตำบลยางน้อย และตำบลหัวขวาง อำเภอโกสุมพิสัย จังหวัดมหาสารคาม
เป็นเขตโครงการจัดรูปที่ดิน พ.ศ. ๒๕๖๖
(บล็อกที่ ๓๓ ส่วนที่ ๗)

ลำดับที่	ชื่อ - สกุล	ที่อยู่	ที่ดินตั้งอยู่				หมายเลข แปลงจัดรูปที่ดิน	หมายเหตุ
			หมู่ที่	ตำบล	อำเภอ	จังหวัด		
๑	นายเกรียงไกร จัตูชัย	๑๑๖ หมู่ ๘ ต.หัวขวาง อ.โกสุมพิสัย จ.มหาสารคาม	-	หัวขวาง	โกสุมพิสัย	มหาสารคาม	๑๒๒.๑	
๒	นายพงษ์พรรค บำรุงเอื้อ	๗๒ หมู่ ๘ ต.หัวขวาง อ.โกสุมพิสัย จ.มหาสารคาม	-	หัวขวาง	โกสุมพิสัย	มหาสารคาม	๒๑	
๓	อภิเดช บำรุงเอื้อ	๑๔๑ หมู่ ๘ ต.หัวขวาง อ.โกสุมพิสัย จ.มหาสารคาม	-	หัวขวาง	โกสุมพิสัย	มหาสารคาม	๑๒๐	
๔	นางมี ศิริพุทธา	๒๑ หมู่ ๘ ต.หัวขวาง อ.โกสุมพิสัย จ.มหาสารคาม	-	หัวขวาง	โกสุมพิสัย	มหาสารคาม	๓๘	
๕	นางสาวเพ็ญทอง ภาสอสูด	๓๖ หมู่ ๘ ต.หัวขวาง อ.โกสุมพิสัย จ.มหาสารคาม	-	หัวขวาง	โกสุมพิสัย	มหาสารคาม	๑๒๓ , ๑๒๓.๑	
๖	นางลำดวน ศิริเกษ	๑๘๕ หมู่ ๑๐ ต.หัวขวาง อ.โกสุมพิสัย จ.มหาสารคาม	-	หัวขวาง	โกสุมพิสัย	มหาสารคาม	๙๘	
๗	นางเรืองชัย สิทธิเพ็ง	๖๓ หมู่ ๑๔ ต.หัวขวาง อ.โกสุมพิสัย จ.มหาสารคาม	-	หัวขวาง	โกสุมพิสัย	มหาสารคาม	๖๗	
๘	นายสมัย วงษาวัตร ผู้จัดการมรดกนางใหม่ วงษาวัตร	๑๓๓ หมู่ ๕ ต.ยางท่าแจ้ง อ.โกสุมพิสัย จ.มหาสารคาม	-	ยางท่าแจ้ง	โกสุมพิสัย	มหาสารคาม	๒๑๗ , ๒๑๘	
๙	นางสาวยุพิน สมศรี กีบพวก	๙ หมู่ ๕ ต.ยางท่าแจ้ง อ.โกสุมพิสัย จ.มหาสารคาม	-	ยางท่าแจ้ง	โกสุมพิสัย	มหาสารคาม	๔๕	
๑๐	นางสมบอง พรหมดวงสี	๑๕๙ หมู่ ๙ ต.ยางท่าแจ้ง อ.โกสุมพิสัย จ.มหาสารคาม	-	ยางท่าแจ้ง	โกสุมพิสัย	มหาสารคาม	๒๔	
๑๑	นางสุธัญญา โคลฮุน	๑๒๐ หมู่ ๘ ต.หัวขวาง อ.โกสุมพิสัย จ.มหาสารคาม	-	หัวขวาง	โกสุมพิสัย	มหาสารคาม	๑๒๓.๒	
๑๒	นางบุญสวน ศิริมา	๕๓ หมู่ ๘ ต.หัวขวาง อ.โกสุมพิสัย จ.มหาสารคาม	-	หัวขวาง	โกสุมพิสัย	มหาสารคาม	๖	
๑๓	นางหนูพันธ์ ชินโสภา(เสียชีวิต)	๖ หมู่ ๘ ต.หัวขวาง อ.โกสุมพิสัย จ.มหาสารคาม	-	หัวขวาง	โกสุมพิสัย	มหาสารคาม	๑๒๑ , ๑๒๑.๑	
๑๔	นายนคร ศรีเศษมาศ	๖๘ หมู่ ๑๘ ต.หัวขวาง อ.โกสุมพิสัย จ.มหาสารคาม	-	หัวขวาง	โกสุมพิสัย	มหาสารคาม	๓๖ , ๕๔	

บัญชีรายชื่อเจ้าของที่ดินแนบท้ายประกาศคณะกรรมการจัดรูปที่ดินกลาง
เรื่อง กำหนดให้ท้องที่ตำบลเขื่อน ตำบลยางท่าแจ้ง ตำบลยางน้อย และตำบลหัวขวาง อำเภอโกสุมพิสัย จังหวัดมหาสารคาม
เป็นเขตโครงการจัดรูปที่ดิน พ.ศ. ๒๕๖๖
(บล็อกที่ ๓๓ ส่วนที่ ๗)

ลำดับที่	ชื่อ - สกุล	ที่อยู่	ที่ดินตั้งอยู่				หมายเลข แปลงจัดรูปที่ดิน	หมายเหตุ
			หมู่ที่	ตำบล	อำเภอ	จังหวัด		
๑๕	นางวรรณา บัวหีบแก้ว	๑๖๗ หมู่ ๙ ต.ยางท่าแจ้ง อ.โกสุมพิสัย จ.มหาสารคาม	-	ยางท่าแจ้ง	โกสุมพิสัย	มหาสารคาม	๕๔	
๑๖	นางดอกไม้ ดวงอุปมา	๕๒ หมู่ ๙ ต.ยางท่าแจ้ง อ.โกสุมพิสัย จ.มหาสารคาม	-	ยางท่าแจ้ง	โกสุมพิสัย	มหาสารคาม	๘๘	
๑๗	นายสมิตรี สียาโง	๖๘ หมู่ ๘ ต.หัวขวาง อ.โกสุมพิสัย จ.มหาสารคาม	-	หัวขวาง	โกสุมพิสัย	มหาสารคาม	๔๓.๓	
๑๘	นายอภิชาติ จิตุชัย	๙๙ หมู่ ๘ ต.หัวขวาง อ.โกสุมพิสัย จ.มหาสารคาม	-	หัวขวาง	โกสุมพิสัย	มหาสารคาม	๒๕	
๑๙	นางสุมาลย์ สุทธมาตย์	๑๑ หมู่ ๘ ต.หัวขวาง อ.โกสุมพิสัย จ.มหาสารคาม	-	หัวขวาง	โกสุมพิสัย	มหาสารคาม	๖๙.๑	
๒๐	นางพิศมัย พาละเอ็น	๑๐๖ หมู่ ๘ ต.หัวขวาง อ.โกสุมพิสัย จ.มหาสารคาม	-	หัวขวาง	โกสุมพิสัย	มหาสารคาม	๑๑๒.๒	
๒๑	นางสังัด เพ็ญสุระ	๑๖๕ หมู่ ๕ ต.ยางท่าแจ้ง อ.โกสุมพิสัย จ.มหาสารคาม	-	ยางท่าแจ้ง	โกสุมพิสัย	มหาสารคาม	๔๑	
๒๒	นางจันทร์ จิตุชัย	๒๗ หมู่ ๘ ต.หัวขวาง อ.โกสุมพิสัย จ.มหาสารคาม	-	หัวขวาง	โกสุมพิสัย	มหาสารคาม	๘๙ , ๙๐.๑ , ๑๐๐ , ๑๐๑ , ๑๐๒ , ๑๒๒	
๒๓	นายบุญหนา พาละเอ็น	๔๓ หมู่ ๘ ต.หัวขวาง อ.โกสุมพิสัย จ.มหาสารคาม	-	หัวขวาง	โกสุมพิสัย	มหาสารคาม	๘	
๒๔	นางจันทร์เพ็ญ มาลาคุ้ม	๒๔๒ หมู่ ๑ ต.หัวขวาง อ.โกสุมพิสัย จ.มหาสารคาม	-	หัวขวาง	โกสุมพิสัย	มหาสารคาม	๖๕	
๒๕	นายทองพูล บำรุงเอื้อ	๗๒ หมู่ ๘ ต.หัวขวาง อ.โกสุมพิสัย จ.มหาสารคาม	-	หัวขวาง	โกสุมพิสัย	มหาสารคาม	๑๗, ๑๘ , ๑๒๐.๑	
๒๖	นายณรงค์ชัย ถากันหา	๑๔๓ หมู่ ๘ ต.หัวขวาง อ.โกสุมพิสัย จ.มหาสารคาม	-	หัวขวาง	โกสุมพิสัย	มหาสารคาม	๗๓	
๒๗	นางสมจิตต์ ถากันหา	๑๔๓ หมู่ ๘ ต.หัวขวาง อ.โกสุมพิสัย จ.มหาสารคาม	-	หัวขวาง	โกสุมพิสัย	มหาสารคาม	๑๑๘ , ๑๑๙	
๒๘	นายประจักษ์ สิทธิหาโคตร	๑๑๘ หมู่ ๘ ต.หัวขวาง อ.โกสุมพิสัย จ.มหาสารคาม	-	หัวขวาง	โกสุมพิสัย	มหาสารคาม	๑๓๗	

บัญชีรายชื่อเจ้าของที่ดินแนบท้ายประกาศคณะกรรมการจัดรูปที่ดินกลาง
เรื่อง กำหนดให้ท้องที่ตำบลเขื่อน ตำบลยางท่าแจ้ง ตำบลยางน้อย และตำบลหัวขวาง อำเภอโกสุมพิสัย จังหวัดมหาสารคาม
เป็นเขตโครงการจัดรูปที่ดิน พ.ศ. ๒๕๖๖
(บล็อกที่ ๓๓ ส่วนที่ ๗)

ลำดับที่	ชื่อ - สกุล	ที่อยู่	ที่ดินตั้งอยู่				หมายเลข แปลงจัดรูปที่ดิน	หมายเหตุ
			หมู่ที่	ตำบล	อำเภอ	จังหวัด		
๒๙	นางหนูเตียน ดวงบุปผา	๑๐๓ หมู่ ๘ ต.หัวขวาง อ.โกสุมพิสัย จ.มหาสารคาม	-	หัวขวาง	โกสุมพิสัย	มหาสารคาม	๕๘	
๓๐	นางทองพูล เพิ่มภูเขียว	๑๕๘ หมู่ ๘ ต.หัวขวาง อ.โกสุมพิสัย จ.มหาสารคาม	-	หัวขวาง	โกสุมพิสัย	มหาสารคาม	๗๖.๑	
๓๑	นางสาวปราณี จิตุชัย	๑๔๙ หมู่ ๘ ต.หัวขวาง อ.โกสุมพิสัย จ.มหาสารคาม	-	หัวขวาง	โกสุมพิสัย	มหาสารคาม	๑๑๔	
๓๒	นางทองดี สีหาบัว	๑๕ หมู่ ๙ ต.ยางท่าแจ้ง อ.โกสุมพิสัย จ.มหาสารคาม	-	ยางท่าแจ้ง	โกสุมพิสัย	มหาสารคาม	๙๑	
๓๓	นางละมุล สีสุระ	๒๗๗ หมู่ ๙ ต.ยางท่าแจ้ง อ.โกสุมพิสัย จ.มหาสารคาม	-	ยางท่าแจ้ง	โกสุมพิสัย	มหาสารคาม	๑๔	
๓๔	นายเรืองศิลป์ ศิริเกษ	๗๑ หมู่ ๘ ต.หัวขวาง อ.โกสุมพิสัย จ.มหาสารคาม	-	หัวขวาง	โกสุมพิสัย	มหาสารคาม	๑๓๔	
๓๕	นายชัยยงค์ สิทธิหาโคตร	๑๐๐ หมู่ ๓ ต.ยางน้อย อ.โกสุมพิสัย จ.มหาสารคาม	-	ยางน้อย	โกสุมพิสัย	มหาสารคาม	๒๖	
๓๖	นางราตรี โพธิ์รุกข์	๒๔๓ หมู่ ๑ ต.หัวขวาง อ.โกสุมพิสัย จ.มหาสารคาม	-	หัวขวาง	โกสุมพิสัย	มหาสารคาม	๖๘	
๓๗	นายวีระ สิทธิหาโคตร	๗๓ หมู่ ๘ ต.หัวขวาง อ.โกสุมพิสัย จ.มหาสารคาม	-	หัวขวาง	โกสุมพิสัย	มหาสารคาม	๑๓๘	
๓๘	นางรัชณี มาทอ	๗๕ หมู่ ๑ ต.ยางท่าแจ้ง อ.โกสุมพิสัย จ.มหาสารคาม	-	ยางท่าแจ้ง	โกสุมพิสัย	มหาสารคาม	๕๕	
๓๙	นายไชยพร สียาโง	๙๗ หมู่ ๘ ต.หัวขวาง อ.โกสุมพิสัย จ.มหาสารคาม	-	หัวขวาง	โกสุมพิสัย	มหาสารคาม	๔๔	
๔๐	นางถนอม ดินวลพะเนาวิ	๒๐๑/๓ หมู่ ๑๔ ต.สี อ.สี จ.ลำพูน	-	หัวขวาง	โกสุมพิสัย	มหาสารคาม	๙๔ , ๑๘ , ๑๙	
๔๑	นายวิสิทธิ์ สีทาแก	๔๗ หมู่ ๘ ต.หัวขวาง อ.โกสุมพิสัย จ.มหาสารคาม	-	หัวขวาง	โกสุมพิสัย	มหาสารคาม	๖๐	
๔๒	นางจันทร์เพ็ญ มาลาคุ้ม	๒๔๒ หมู่ ๑ ต.หัวขวาง อ.โกสุมพิสัย จ.มหาสารคาม	-	หัวขวาง	โกสุมพิสัย	มหาสารคาม	๖๗	
๔๓	นางวีระวรรณ สีนอเพี้ย	๒ หมู่ ๑ ต.ยางท่าแจ้ง อ.โกสุมพิสัย จ.มหาสารคาม	-	ยางท่าแจ้ง	โกสุมพิสัย	มหาสารคาม	๖๒ , ๖๓ , ๖๔ , ๖๗	

บัญชีรายชื่อเจ้าของที่ดินแนบท้ายประกาศคณะกรรมการจัดรูปที่ดินกลาง
เรื่อง กำหนดให้ท้องที่ตำบลเขื่อน ตำบลยางท่าแจ้ง ตำบลยางน้อย และตำบลหัวขวาง อำเภอโกสุมพิสัย จังหวัดมหาสารคาม
เป็นเขตโครงการจัดรูปที่ดิน พ.ศ. ๒๕๖๖
(บล็อกที่ ๓๓ ส่วนที่ ๗)

ลำดับที่	ชื่อ - สกุล	ที่อยู่	ที่ดินตั้งอยู่				หมายเลข แปลงจัดรูปที่ดิน	หมายเหตุ
			หมู่ที่	ตำบล	อำเภอ	จังหวัด		
๔๔	นางทัศนีย์ สีสุระ	๒๑๖ หมู่ ๙ ต.ยางท่าแจ้ง อ.โกสุมพิสัย จ.มหาสารคาม	-	ยางท่าแจ้ง	โกสุมพิสัย	มหาสารคาม	๒๑	
๔๕	นายธรรมโร ธรรมโรเวส	๒๔๔ หมู่ ๙ ต.ยางท่าแจ้ง อ.โกสุมพิสัย จ.มหาสารคาม	-	ยางท่าแจ้ง	โกสุมพิสัย	มหาสารคาม	๙๕ , ๗๗	
๔๖	นางฉวี สีตั้งตา	๑๔๔ หมู่ ๙ ต.ยางท่าแจ้ง อ.โกสุมพิสัย จ.มหาสารคาม	-	ยางท่าแจ้ง	โกสุมพิสัย	มหาสารคาม	๒๑๓	
๔๗	นางพนิดา วงศ์ศักดิ์	๑๓๙ หมู่ ๙ ต.ยางท่าแจ้ง อ.โกสุมพิสัย จ.มหาสารคาม	-	ยางท่าแจ้ง	โกสุมพิสัย	มหาสารคาม	๕๔.๖ , ๕๔.๕	
๔๘	นางสด เนืองมัจฉา	๑๗ หมู่ ๙ ต.ยางท่าแจ้ง อ.โกสุมพิสัย จ.มหาสารคาม	-	ยางท่าแจ้ง	โกสุมพิสัย	มหาสารคาม	๘๙	
๔๙	นางประครอง ฐานขารี กับพวก	๒๑๑ หมู่ ๙ ต.ยางท่าแจ้ง อ.โกสุมพิสัย จ.มหาสารคาม	-	ยางท่าแจ้ง	โกสุมพิสัย	มหาสารคาม	๓๑	
๕๐	นางทองปลิว ศรีธรรมบุตร	๗๐ หมู่ ๙ ต.ยางท่าแจ้ง อ.โกสุมพิสัย จ.มหาสารคาม	-	ยางท่าแจ้ง	โกสุมพิสัย	มหาสารคาม	๒๓.๑ , ๘๕ , ๘๖ , ๘๗	
๕๑	นางวิรพรรณ โสพุดอ่อน	๔๔ หมู่ ๙ ต.ยางท่าแจ้ง อ.โกสุมพิสัย จ.มหาสารคาม	-	ยางท่าแจ้ง	โกสุมพิสัย	มหาสารคาม	๒๑๔	
๕๒	นางศศิธร สิทธิหาโคตร	๒๗ หมู่ ๑๘ ต.หัวขวาง อ.โกสุมพิสัย จ.มหาสารคาม	-	หัวขวาง	โกสุมพิสัย	มหาสารคาม	๑๙	
๕๓	นางมณี ศรีหรือ	๘ หมู่ ๑๖ ต.หัวขวาง อ.โกสุมพิสัย จ.มหาสารคาม	-	หัวขวาง	โกสุมพิสัย	มหาสารคาม	๑๓๕	
๕๔	นางพวงแก้ว มาตุระ	๔๖ หมู่ ๑๖ ต.หัวขวาง อ.โกสุมพิสัย จ.มหาสารคาม	-	หัวขวาง	โกสุมพิสัย	มหาสารคาม	๗๓.๑ , ๗๓.๒	
๕๕	นางสาวเพ็ญณี ดวงอัครชะ	๓๕ หมู่ ๑๑ ต.หัวขวาง อ.โกสุมพิสัย จ.มหาสารคาม	-	หัวขวาง	โกสุมพิสัย	มหาสารคาม	๑๔	
๕๖	นางเพชรรัตน์ มะโนตีบ	๔๐ หมู่ ๑๖ ต.หัวขวาง อ.โกสุมพิสัย จ.มหาสารคาม	-	หัวขวาง	โกสุมพิสัย	มหาสารคาม	๕๘.๓ , ๗๗	
๕๗	นางอารีย์ ดรบัณฑิตย์	๖๖ หมู่ ๑๖ ต.หัวขวาง อ.โกสุมพิสัย จ.มหาสารคาม	-	หัวขวาง	โกสุมพิสัย	มหาสารคาม	๑๒๖.๑	
๕๘	นายบุญมี สีสุระ	๔๒ หมู่ ๙ ต.ยางท่าแจ้ง อ.โกสุมพิสัย จ.มหาสารคาม	-	ยางท่าแจ้ง	โกสุมพิสัย	มหาสารคาม	๓๖	

บัญชีรายชื่อเจ้าของที่ดินแนบท้ายประกาศคณะกรรมการจัดรูปที่ดินกลาง
เรื่อง กำหนดให้ท้องที่ตำบลเขื่อน ตำบลยางท่าแจ้ง ตำบลยางน้อย และตำบลหัวขวาง อำเภอโกสุมพิสัย จังหวัดมหาสารคาม
เป็นเขตโครงการจัดรูปที่ดิน พ.ศ. ๒๕๖๖
(บล็อกที่ ๓๓ ส่วนที่ ๗)

ลำดับที่	ชื่อ - สกุล	ที่อยู่	ที่ดินตั้งอยู่				หมายเลข แปลงจัดรูปที่ดิน	หมายเหตุ
			หมู่ที่	ตำบล	อำเภอ	จังหวัด		
๕๙	นายทอง มาลาคุ้ม	๔๘ หมู่ ๑๖ ต.หัวขวาง อ.โกสุมพิสัย จ.มหาสารคาม	-	หัวขวาง	โกสุมพิสัย	มหาสารคาม	๔	
๖๐	นางอุไร จำเหล่า	๘๑ หมู่ ๑๖ ต.หัวขวาง อ.โกสุมพิสัย จ.มหาสารคาม	-	หัวขวาง	โกสุมพิสัย	มหาสารคาม	๕	
๖๑	นางสมัย ศรีละคร	๔๕ หมู่ ๑๖ ต.หัวขวาง อ.โกสุมพิสัย จ.มหาสารคาม	-	หัวขวาง	โกสุมพิสัย	มหาสารคาม	๕.๑	
๖๒	นางลัดดา ศิริเกษ	๕๙ หมู่ ๑๘ ต.หัวขวาง อ.โกสุมพิสัย จ.มหาสารคาม	-	หัวขวาง	โกสุมพิสัย	มหาสารคาม	๑๑	
๖๓	นางสำราญ ศิริมา	๕๓ หมู่ ๘ ต.หัวขวาง อ.โกสุมพิสัย จ.มหาสารคาม	-	หัวขวาง	โกสุมพิสัย	มหาสารคาม	๑๒.๑	
๖๔	นายบุญ ศรีหรือ	๖๓ หมู่ ๑๖ ต.หัวขวาง อ.โกสุมพิสัย จ.มหาสารคาม	-	หัวขวาง	โกสุมพิสัย	มหาสารคาม	๒๐	
๖๕	นายจันทร์ แสงตันชัย(เสียชีวิต)	๖ หมู่ ๙ ต.ยางท่าแจ้ง อ.โกสุมพิสัย จ.มหาสารคาม	-	ยางท่าแจ้ง	โกสุมพิสัย	มหาสารคาม	๓๗	
๖๖	นายพงษ์ศักดิ์ พานเมือง	๖๘ หมู่ ๑๖ ต.หัวขวาง อ.โกสุมพิสัย จ.มหาสารคาม	-	หัวขวาง	โกสุมพิสัย	มหาสารคาม	๓๙	
๖๗	นางอุไรวรรณ พานเมือง	๖๘ หมู่ ๑๖ ต.หัวขวาง อ.โกสุมพิสัย จ.มหาสารคาม	-	หัวขวาง	โกสุมพิสัย	มหาสารคาม	๔๐	
๖๘	นางสมหมาย จำเหล่า	๙ หมู่ ๑๖ ต.หัวขวาง อ.โกสุมพิสัย จ.มหาสารคาม	-	หัวขวาง	โกสุมพิสัย	มหาสารคาม	๔๑	
๖๙	นายประยงค์ พลเวียงคำ	๓๑ หมู่ ๑๘ ต.หัวขวาง อ.โกสุมพิสัย จ.มหาสารคาม	-	หัวขวาง	โกสุมพิสัย	มหาสารคาม	๔๖	
๗๐	นายสมพร สาระด้อย	๔๐ หมู่ ๑๖ ต.หัวขวาง อ.โกสุมพิสัย จ.มหาสารคาม	-	หัวขวาง	โกสุมพิสัย	มหาสารคาม	๕๘.๑	
๗๑	นายเจน จิตบุตร	๓๙ หมู่ ๑๖ ต.หัวขวาง อ.โกสุมพิสัย จ.มหาสารคาม	-	หัวขวาง	โกสุมพิสัย	มหาสารคาม	๖๑	
๗๒	นายผดุง คำแสง	๓๗ หมู่ ๑๖ ต.หัวขวาง อ.โกสุมพิสัย จ.มหาสารคาม	-	หัวขวาง	โกสุมพิสัย	มหาสารคาม	๗๓	
๗๓	นายทอง มาลาคุ้ม	๔๘ หมู่ ๑๖ ต.หัวขวาง อ.โกสุมพิสัย จ.มหาสารคาม	-	หัวขวาง	โกสุมพิสัย	มหาสารคาม	๗๓.๓	

บัญชีรายชื่อเจ้าของที่ดินแนบท้ายประกาศคณะกรรมการจัดรูปที่ดินกลาง
เรื่อง กำหนดให้ท้องที่ตำบลเขื่อน ตำบลยางท่าแจ้ง ตำบลยางน้อย และตำบลหัวขวาง อำเภอโกสุมพิสัย จังหวัดมหาสารคาม
เป็นเขตโครงการจัดรูปที่ดิน พ.ศ. ๒๕๖๖
(บล็อกที่ ๓๓ ส่วนที่ ๗)

ลำดับที่	ชื่อ - สกุล	ที่อยู่	ที่ดินตั้งอยู่				หมายเลข แปลงจัดรูปที่ดิน	หมายเหตุ
			หมู่ที่	ตำบล	อำเภอ	จังหวัด		
๗๔	นายพิทักษ์ คำแสง	๓๘ หมู่ ๑๖ ต.หัวขวาง อ.โกสุมพิสัย จ.มหาสารคาม	-	หัวขวาง	โกสุมพิสัย	มหาสารคาม	๗๓.๑.๑	
๗๕	นางอ่อนศรี สอนศาลา	๘๒ หมู่ ๑๖ ต.หัวขวาง อ.โกสุมพิสัย จ.มหาสารคาม	-	หัวขวาง	โกสุมพิสัย	มหาสารคาม	๗๓.๔	
๗๖	นางไพริน เล็กปียกุล	๖๔ หมู่ ๘ ต.หัวขวาง อ.โกสุมพิสัย จ.มหาสารคาม	-	หัวขวาง	โกสุมพิสัย	มหาสารคาม	๑๐๗	
๗๗	นางประกาย ศิริรางกุล	๖๔ หมู่ ๘ ต.หัวขวาง อ.โกสุมพิสัย จ.มหาสารคาม	-	หัวขวาง	โกสุมพิสัย	มหาสารคาม	๑๐๗.๑	
๗๘	นางสำลี หอมชื่นใจ	๑๐๐/๔๗๘ หมู่ ๘ ต.ศิลา อ.เมืองขอนแก่น จ.ขอนแก่น	-	หัวขวาง	โกสุมพิสัย	มหาสารคาม	๑๑๐	
๗๙	นางปาริศา แก้วกล้า	๓๐ หมู่ ๑๐ ต.ยางท่าแจ้ง อ.โกสุมพิสัย จ.มหาสารคาม	-	ยางท่าแจ้ง	โกสุมพิสัย	มหาสารคาม	๑๑๒	
๘๐	นางเหรียญทอง สิทธิหาโคตร	๒๗ หมู่ ๑๖ ต.หัวขวาง อ.โกสุมพิสัย จ.มหาสารคาม	-	หัวขวาง	โกสุมพิสัย	มหาสารคาม	๑๒๔.๑	
๘๑	นางสาวสุพรรณมัจฉา จันทร์ลาด	๔๖ หมู่ ๖ ต.หนองสิม อ.บรบือ จ.มหาสารคาม	-	หัวขวาง	โกสุมพิสัย	มหาสารคาม	๑๒๖.๑	
๘๒	นายอุดม ขจร	๑๗ หมู่ ๑๖ ต.หัวขวาง อ.โกสุมพิสัย จ.มหาสารคาม	-	หัวขวาง	โกสุมพิสัย	มหาสารคาม	๑๔๑	
๘๓	นางทองใบ บุตสิมมา	๑๙๐ หมู่ ๕ ต.ยางท่าแจ้ง อ.โกสุมพิสัย จ.มหาสารคาม	-	ยางท่าแจ้ง	โกสุมพิสัย	มหาสารคาม	๙๒	
๘๔	นายบุญญาญ ศิริมา	๒๙ หมู่ ๑๖ ต.หัวขวาง อ.โกสุมพิสัย จ.มหาสารคาม	-	หัวขวาง	โกสุมพิสัย	มหาสารคาม	๖	
๘๕	นางบุญมี แดงไธสง	๒๙ หมู่ ๑๖ ต.หัวขวาง อ.โกสุมพิสัย จ.มหาสารคาม	-	หัวขวาง	โกสุมพิสัย	มหาสารคาม	๔๙ , ๕๔	
๘๖	นายชิตพงษ์ ศรีทรัพย์	๑๑๙ หมู่ ๔ ต.สำราญ อ.โกสุมพิสัย จ.มหาสารคาม	-	หัวขวาง	โกสุมพิสัย	มหาสารคาม	๗๖	
๘๗	นายอ่อน บุตรสิมมา	๑๑๘ หมู่ ๙ ต.ยางท่าแจ้ง อ.โกสุมพิสัย จ.มหาสารคาม	-	ยางท่าแจ้ง	โกสุมพิสัย	มหาสารคาม	๒๑๖	
๘๘	นางสาวเบญญาภา วงคำ	๑๕๐ หมู่ ๑๔ ต.หัวขวาง อ.โกสุมพิสัย จ.มหาสารคาม	-	หัวขวาง	โกสุมพิสัย	มหาสารคาม	๑๐	

บัญชีรายชื่อเจ้าของที่ดินแนบท้ายประกาศคณะกรรมการจัดรูปที่ดินกลาง
เรื่อง กำหนดให้ท้องที่ตำบลเขื่อน ตำบลยางท่าแจ้ง ตำบลยางน้อย และตำบลหัวขวาง อำเภอโกสุมพิสัย จังหวัดมหาสารคาม
เป็นเขตโครงการจัดรูปที่ดิน พ.ศ. ๒๕๖๖
(บล็อกที่ ๓๓ ส่วนที่ ๗)

ลำดับที่	ชื่อ - สกุล	ที่อยู่	ที่ดินตั้งอยู่				หมายเลข แปลงจัดรูปที่ดิน	หมายเหตุ
			หมู่ที่	ตำบล	อำเภอ	จังหวัด		
๘๙	นายคมสันต์ ผาจ้อง	๔ หมู่ ๑๖ ต.หัวขวาง อ.โกสุมพิสัย จ.มหาสารคาม	-	หัวขวาง	โกสุมพิสัย	มหาสารคาม	๑๒๗.๑	
๙๐	นายรังสิทธิ์ มาทอ	๑๒ หมู่ ๑๔ ต.หัวขวาง อ.โกสุมพิสัย จ.มหาสารคาม	-	หัวขวาง	โกสุมพิสัย	มหาสารคาม	๖๖	
๙๑	นางลำไพโรจน์ จันทบุตร	๗ หมู่ ๘ ต.หัวขวาง อ.โกสุมพิสัย จ.มหาสารคาม	-	หัวขวาง	โกสุมพิสัย	มหาสารคาม	๑๕ , ๑๖ , ๒๑	
๙๒	นางอารีย์ ตรีบัณฑิตย์	๖๖ หมู่ ๑๖ ต.หัวขวาง อ.โกสุมพิสัย จ.มหาสารคาม	-	หัวขวาง	โกสุมพิสัย	มหาสารคาม	๓๓	
๙๓	นางสุมาลัย สุนทรมาตย์	๑๑ หมู่ ๘ ต.หัวขวาง อ.โกสุมพิสัย จ.มหาสารคาม	-	หัวขวาง	โกสุมพิสัย	มหาสารคาม	๙๓	
๙๔	นางบุญเกิด ทุมศิลา	๒๗๒ หมู่ ๙ ต.ยางท่าแจ้ง อ.โกสุมพิสัย จ.มหาสารคาม	-	ยางท่าแจ้ง	โกสุมพิสัย	มหาสารคาม	๓๙	
๙๕	นายอ่อน บุตรสิมมา	๑๑๘ หมู่ ๙ ต.ยางท่าแจ้ง อ.โกสุมพิสัย จ.มหาสารคาม	-	ยางท่าแจ้ง	โกสุมพิสัย	มหาสารคาม	๓๙	
๙๖	นางสวาท สีมิ่งาม	๔๔/๑ หมู่ ๙ ต.ยางท่าแจ้ง อ.โกสุมพิสัย จ.มหาสารคาม	-	ยางท่าแจ้ง	โกสุมพิสัย	มหาสารคาม	๒๘	
๙๗	นางเดือน พรหมดวงศรี	๒๑๓ หมู่ ๙ ต.ยางท่าแจ้ง อ.โกสุมพิสัย จ.มหาสารคาม	-	ยางท่าแจ้ง	โกสุมพิสัย	มหาสารคาม	๒๗	
๙๘	นางหนูมวล โสภารวรรณ	๑๒๕ หมู่ ๙ ต.ยางท่าแจ้ง อ.โกสุมพิสัย จ.มหาสารคาม	-	ยางท่าแจ้ง	โกสุมพิสัย	มหาสารคาม	๓๐	
๙๙	นางทองม้วน กงเพชร	๑๒๖ หมู่ ๙ ต.ยางท่าแจ้ง อ.โกสุมพิสัย จ.มหาสารคาม	-	ยางท่าแจ้ง	โกสุมพิสัย	มหาสารคาม	๒๙	
๑๐๐	นางทองมუნ ดวงสีทา	๕๐ หมู่ ๘ ต.ยางท่าแจ้ง อ.โกสุมพิสัย จ.มหาสารคาม	-	ยางท่าแจ้ง	โกสุมพิสัย	มหาสารคาม	๑๑๗	
๑๐๑	นายหนูค่าย แสงตันชัย	๑๔๙ หมู่ ๙ ต.ยางท่าแจ้ง อ.โกสุมพิสัย จ.มหาสารคาม	-	ยางท่าแจ้ง	โกสุมพิสัย	มหาสารคาม	๔๔	
๑๐๒	นางสมหมาย ดินวลพะเนาวิ	๑๘๕ หมู่ ๙ ต.ยางท่าแจ้ง อ.โกสุมพิสัย จ.มหาสารคาม	-	ยางท่าแจ้ง	โกสุมพิสัย	มหาสารคาม	๒๑๕.๑ , ๒๑๕	
๑๐๓	นายพงษ์ศักดิ์ พานเมือง	๖๘ หมู่ ๑๖ ต.หัวขวาง อ.โกสุมพิสัย จ.มหาสารคาม	-	หัวขวาง	โกสุมพิสัย	มหาสารคาม	๑๒๙.๒	

บัญชีรายชื่อเจ้าของที่ดินแนบท้ายประกาศคณะกรรมการจัดรูปที่ดินกลาง
เรื่อง กำหนดให้ท้องที่ตำบลเขื่อน ตำบลยางท่าแจ้ง ตำบลยางน้อย และตำบลหัวขวาง อำเภอโกสุมพิสัย จังหวัดมหาสารคาม
เป็นเขตโครงการจัดรูปที่ดิน พ.ศ. ๒๕๖๖
(บล็อกที่ ๓๓ ส่วนที่ ๗)

ลำดับที่	ชื่อ - สกุล	ที่อยู่	ที่ดินตั้งอยู่				หมายเลข แปลงจัดรูปที่ดิน	หมายเหตุ
			หมู่ที่	ตำบล	อำเภอ	จังหวัด		
๑๐๔	นางวรรณา บัวหีบแก้ว	๑๖๙ หมู่ ๙ ต.ยางท่าแจ้ง อ.โกสุมพิสัย จ.มหาสารคาม	-	ยางท่าแจ้ง	โกสุมพิสัย	มหาสารคาม	๕๔.๗ , ๘๑	
๑๐๕	นางลำปาง อัญชาติ	๒๐๓ หมู่ ๙ ต.ยางท่าแจ้ง อ.โกสุมพิสัย จ.มหาสารคาม	-	ยางท่าแจ้ง	โกสุมพิสัย	มหาสารคาม	๒๖	
๑๐๖	นางหนูเอี่ยม อรรถชาติ	๑๔๑/๕๐ หมู่ ๑๔ ต.ในเมือง อ.เมืองขอนแก่น จ.ขอนแก่น	-	ยางท่าแจ้ง	โกสุมพิสัย	มหาสารคาม	๑๓๑ , ๑๓๑.๑	
๑๐๗	นางสมร เชื้อสาวถี	๑๔๐/๓๘ หมู่ ๑๔ ต.ในเมือง อ.เมืองขอนแก่น จ.ขอนแก่น	-	ยางท่าแจ้ง	โกสุมพิสัย	มหาสารคาม	๑๓๑ , ๑๓๑.๑	
๑๐๘	นางเดือน อุปนันท์	๗๑ หมู่ ๙ ต.ยางท่าแจ้ง อ.โกสุมพิสัย จ.มหาสารคาม	-	ยางท่าแจ้ง	โกสุมพิสัย	มหาสารคาม	๒๒	
๑๐๙	นายมงคล พรหมดวงศรี	๒๑๓ หมู่ ๙ ต.ยางท่าแจ้ง อ.โกสุมพิสัย จ.มหาสารคาม	-	ยางท่าแจ้ง	โกสุมพิสัย	มหาสารคาม	๒๗.๑	
๑๑๐	นางราณี สุระพันธ์	๑๒๑ หมู่ ๙ ต.ยางท่าแจ้ง อ.โกสุมพิสัย จ.มหาสารคาม	-	ยางท่าแจ้ง	โกสุมพิสัย	มหาสารคาม	๑๒	
๑๑๑	นายปี จันทร์โสภา	๑๒๑ หมู่ ๙ ต.ยางท่าแจ้ง อ.โกสุมพิสัย จ.มหาสารคาม	-	ยางท่าแจ้ง	โกสุมพิสัย	มหาสารคาม	๘	
๑๑๒	นางลำดวน ภูเต่าทอง	๒๔๘ หมู่ ๙ ต.ยางท่าแจ้ง อ.โกสุมพิสัย จ.มหาสารคาม	-	ยางท่าแจ้ง	โกสุมพิสัย	มหาสารคาม	๕๔	
๑๑๓	นางเกียน จันทร์โสภา	๑๘๑ หมู่ ๙ ต.ยางท่าแจ้ง อ.โกสุมพิสัย จ.มหาสารคาม	-	ยางท่าแจ้ง	โกสุมพิสัย	มหาสารคาม	๘๐	
๑๑๔	นางภัทรา สีดาเคน	๕๐ หมู่ ๙ ต.ยางท่าแจ้ง อ.โกสุมพิสัย จ.มหาสารคาม	-	ยางท่าแจ้ง	โกสุมพิสัย	มหาสารคาม	๓๒	
๑๑๕	นางทองหมูน ดวงสีทา	๕๐ หมู่ ๙ ต.ยางท่าแจ้ง อ.โกสุมพิสัย จ.มหาสารคาม	-	ยางท่าแจ้ง	โกสุมพิสัย	มหาสารคาม	๑๔๓	
๑๑๖	นางบุญโฮม บุตรสิมลา	๔๐ หมู่ ๙ ต.ยางท่าแจ้ง อ.โกสุมพิสัย จ.มหาสารคาม	-	ยางท่าแจ้ง	โกสุมพิสัย	มหาสารคาม	๓๘	
๑๑๗	นายชายแสง สีมี่งาม	๔๔/๑ หมู่ ๙ ต.ยางท่าแจ้ง อ.โกสุมพิสัย จ.มหาสารคาม	-	ยางท่าแจ้ง	โกสุมพิสัย	มหาสารคาม	๒๑๙.๑	
๑๑๘	นางคำผิว ศิริวง	๑๕ หมู่ ๙ ต.ยางท่าแจ้ง อ.โกสุมพิสัย จ.มหาสารคาม	-	ยางท่าแจ้ง	โกสุมพิสัย	มหาสารคาม	๒๐	

บัญชีรายชื่อเจ้าของที่ดินแนบท้ายประกาศคณะกรรมการจัดรูปที่ดินกลาง
เรื่อง กำหนดให้ท้องที่ตำบลเขื่อน ตำบลยางท่าแจ้ง ตำบลยางน้อย และตำบลหัวขวาง อำเภอโกสุมพิสัย จังหวัดมหาสารคาม
เป็นเขตโครงการจัดรูปที่ดิน พ.ศ. ๒๕๖๖
(บล็อกที่ ๓๓ ส่วนที่ ๗)

ลำดับที่	ชื่อ - สกุล	ที่อยู่	ที่ดินตั้งอยู่				หมายเลข แปลงจัดรูปที่ดิน	หมายเหตุ
			หมู่ที่	ตำบล	อำเภอ	จังหวัด		
๑๑๙	นายทองทิพย์ ลาไธสง	๑๕๕ หมู่ ๓ ต.หนองบัว อ.โกสุมพิสัย จ.มหาสารคาม	-	หัวขวาง	โกสุมพิสัย	มหาสารคาม	๗	
๑๒๐	นางคำ กัญยาสุต	๑๐ หมู่ ๕ ต.ยางท่าแจ้ง อ.โกสุมพิสัย จ.มหาสารคาม	-	ยางท่าแจ้ง	โกสุมพิสัย	มหาสารคาม	๕๒.๒	
๑๒๑	นางทองดี สีดาเคน	๒๔ หมู่ ๕ ต.ยางท่าแจ้ง อ.โกสุมพิสัย จ.มหาสารคาม	-	ยางท่าแจ้ง	โกสุมพิสัย	มหาสารคาม	๔๐	
๑๒๒	นางบัวเรียน ผาจ้อง	๙๔ หมู่ ๘ ต.หัวขวาง อ.โกสุมพิสัย จ.มหาสารคาม	-	หัวขวาง	โกสุมพิสัย	มหาสารคาม	๕๘.๒	
๑๒๓	นายชินกฤต สีสุนทอง	๓๖ หมู่ ๙ ต.เขื่อน อ.โกสุมพิสัย จ.มหาสารคาม	-	เขื่อน	โกสุมพิสัย	มหาสารคาม	๔๐	
๑๒๔	นายวิระ สลธิธาโคตร	๗๓ หมู่ ๘ ต.หัวขวาง อ.โกสุมพิสัย จ.มหาสารคาม	-	หัวขวาง	โกสุมพิสัย	มหาสารคาม	๑๓๙ , ๑๓๘	
๑๒๕	นางชุลีพร ตรลโคตร	๒๖ หมู่ ๘ ต.หัวขวาง อ.โกสุมพิสัย จ.มหาสารคาม	-	หัวขวาง	โกสุมพิสัย	มหาสารคาม	๑๓	
๑๒๖	นายบุญช่วย สียาโง	๖๘ หมู่ ๘ ต.หัวขวาง อ.โกสุมพิสัย จ.มหาสารคาม	-	หัวขวาง	โกสุมพิสัย	มหาสารคาม	๔๓ , ๔๓.๑	
๑๒๗	นางเพชรรัตน์ มะโนดีบ	๔๐ หมู่ ๑๖ ต.หัวขวาง อ.โกสุมพิสัย จ.มหาสารคาม	-	หัวขวาง	โกสุมพิสัย	มหาสารคาม	๗๕	
๑๒๘	นางนิรมล เกื่อนคำแสน	๗๕ หมู่ ๘ ต.แก้งแก อ.โกสุมพิสัย จ.มหาสารคาม	-	หัวขวาง	โกสุมพิสัย	มหาสารคาม	๑๑๑	
๑๒๙	นางสุกัญญา ไชยโชค	๔ หมู่ ๘ ต.เขื่อน อ.โกสุมพิสัย จ.มหาสารคาม	-	หัวขวาง	โกสุมพิสัย	มหาสารคาม	๑๔๘	
๑๓๐	นางบุญยัง ศิขิวงศ์จักษ์	๘๐ หมู่ ๓ ต.เขื่อน อ.โกสุมพิสัย จ.มหาสารคาม	-	หัวขวาง	โกสุมพิสัย	มหาสารคาม	๑๙	
๑๓๑	นางเหล้า วิชัย	๑๓๘ หมู่ ๘ ต.หัวขวาง อ.โกสุมพิสัย จ.มหาสารคาม	-	หัวขวาง	โกสุมพิสัย	มหาสารคาม	๑๑๓	
๑๓๒	นางต่อน กัญยาสุต	๑๙ หมู่ ๕ ต.ยางท่าแจ้ง อ.โกสุมพิสัย จ.มหาสารคาม	-	ยางท่าแจ้ง	โกสุมพิสัย	มหาสารคาม	๕๐	
๑๓๓	นางสายใจ ชัยทับ	๖๗ หมู่ ๘ ต.หัวขวาง อ.โกสุมพิสัย จ.มหาสารคาม	-	หัวขวาง	โกสุมพิสัย	มหาสารคาม	๙๖	

บัญชีรายชื่อเจ้าของที่ดินแนบท้ายประกาศคณะกรรมการจัดรูปที่ดินกลาง
เรื่อง กำหนดให้ท้องที่ตำบลเขื่อน ตำบลยางท่าแจ้ง ตำบลยางน้อย และตำบลหัวขวาง อำเภอโกสุมพิสัย จังหวัดมหาสารคาม
เป็นเขตโครงการจัดรูปที่ดิน พ.ศ. ๒๕๖๖
(บล็อกที่ ๓๓ ส่วนที่ ๗)

ลำดับที่	ชื่อ - สกุล	ที่อยู่	ที่ดินตั้งอยู่				หมายเลข แปลงจัดรูปที่ดิน	หมายเหตุ
			หมู่ที่	ตำบล	อำเภอ	จังหวัด		
๑๓๔	นางวิจิรา ดวงมาลัย	๗๙ หมู่ ๘ ต.หัวขวาง อ.โกสุมพิสัย จ.มหาสารคาม	-	หัวขวาง	โกสุมพิสัย	มหาสารคาม	๒๖.๑	
๑๓๕	นายสุพจน์ มาทอ	๘๐ หมู่ ๘ ต.หัวขวาง อ.โกสุมพิสัย จ.มหาสารคาม	-	หัวขวาง	โกสุมพิสัย	มหาสารคาม	๕๗	
๑๓๖	นางประนอม ศรีสมบุรณ์	๙๒ หมู่ ๘ ต.หัวขวาง อ.โกสุมพิสัย จ.มหาสารคาม	-	หัวขวาง	โกสุมพิสัย	มหาสารคาม	๒๓	
๑๓๗	นายสมยศ จิตุชัย	๙๙ หมู่ ๘ ต.หัวขวาง อ.โกสุมพิสัย จ.มหาสารคาม	-	หัวขวาง	โกสุมพิสัย	มหาสารคาม	๒๔	
๑๓๘	นางลำดวน ดวงลิตี	๒๙๘ หมู่ ๑๓ ต.หัวขวาง อ.โกสุมพิสัย จ.มหาสารคาม	-	หัวขวาง	โกสุมพิสัย	มหาสารคาม	๓๗	
๑๓๙	นางอุบ สีจันชัย	๑๔๐ หมู่ ๕ ต.ยางท่าแจ้ง อ.โกสุมพิสัย จ.มหาสารคาม	-	ยางท่าแจ้ง	โกสุมพิสัย	มหาสารคาม	๔๗ , ๔๗.๑	
๑๔๐	นายประดิษฐ์ กันยาเถื่อน	๑๙๖ หมู่ ๕ ต.ยางท่าแจ้ง อ.โกสุมพิสัย จ.มหาสารคาม	-	ยางท่าแจ้ง	โกสุมพิสัย	มหาสารคาม	๔๘ , ๔๘.๑	
๑๔๑	นายเคน สมศรี	๒๐ หมู่ ๕ ต.ยางท่าแจ้ง อ.โกสุมพิสัย จ.มหาสารคาม	-	ยางท่าแจ้ง	โกสุมพิสัย	มหาสารคาม	๕๑ , ๕๑.๑	
๑๔๒	นางสมพร สุระพันธ์	๑๔๔ หมู่ ๕ ต.ยางท่าแจ้ง อ.โกสุมพิสัย จ.มหาสารคาม	-	ยางท่าแจ้ง	โกสุมพิสัย	มหาสารคาม	๕๒.๑	
๑๔๓	นางสายใจ ชัยทับ	๖๗ หมู่ ๘ ต.หัวขวาง อ.โกสุมพิสัย จ.มหาสารคาม	-	หัวขวาง	โกสุมพิสัย	มหาสารคาม	๙๖	
๑๔๔	นายบุญ วิชัย	๑๓๘ หมู่ ๘ ต.หัวขวาง อ.โกสุมพิสัย จ.มหาสารคาม	-	หัวขวาง	โกสุมพิสัย	มหาสารคาม	๑๑๒.๑	
๑๔๕	นางสาวอนงลักษณ์ จิตุชัย	๑๗ หมู่ ๘ ต.หัวขวาง อ.โกสุมพิสัย จ.มหาสารคาม	-	หัวขวาง	โกสุมพิสัย	มหาสารคาม	๑๑	
๑๔๖	นางวงเดือน นรินยา	๒๓ หมู่ ๘ ต.หัวขวาง อ.โกสุมพิสัย จ.มหาสารคาม	-	หัวขวาง	โกสุมพิสัย	มหาสารคาม	๑๑๖	
๑๔๗	นางรำเพลิน พันธุ์ประโคน	๑๑๙ หมู่ ๘ ต.หัวขวาง อ.โกสุมพิสัย จ.มหาสารคาม	-	หัวขวาง	โกสุมพิสัย	มหาสารคาม	๑๑๖.๑	
๑๔๘	นายอัมพร จิตุชัย	๙๓ หมู่ ๘ ต.หัวขวาง อ.โกสุมพิสัย จ.มหาสารคาม	-	หัวขวาง	โกสุมพิสัย	มหาสารคาม	๑๑๘.๑ , ๑๑๙.๑	

บัญชีรายชื่อเจ้าของที่ดินแนบท้ายประกาศคณะกรรมการจัดรูปที่ดินกลาง
เรื่อง กำหนดให้ท้องที่ตำบลเขื่อน ตำบลยางท่าแจ้ง ตำบลยางน้อย และตำบลหัวขวาง อำเภอโกสุมพิสัย จังหวัดมหาสารคาม
เป็นเขตโครงการจัดรูปที่ดิน พ.ศ. ๒๕๖๖
(บล็อกที่ ๓๓ ส่วนที่ ๗)

ลำดับที่	ชื่อ - สกุล	ที่อยู่	ที่ดินตั้งอยู่				หมายเลข แปลงจัดรูปที่ดิน	หมายเหตุ
			หมู่ที่	ตำบล	อำเภอ	จังหวัด		
๑๔๙	นางมนัสชนก วิเศษสมบัติ	๘๔ หมู่ ๘ ต.หัวขวาง อ.โกสุมพิสัย จ.มหาสารคาม	-	หัวขวาง	โกสุมพิสัย	มหาสารคาม	๑๒๐	
๑๕๐	นางวงเดือน ศรีปลัดทอง	๑๑๔ หมู่ ๘ ต.หัวขวาง อ.โกสุมพิสัย จ.มหาสารคาม	-	หัวขวาง	โกสุมพิสัย	มหาสารคาม	๑๒๔	
๑๕๑	นายณัฐนรินทร์ ตรีบัณฑิต	๑๐๘ หมู่ ๖ ต.น้ำหมาน อ.เมืองเลย จ.เลย	-	หัวขวาง	โกสุมพิสัย	มหาสารคาม	๑๒๔	
๑๕๒	นางรัชนิยา ลาโยรี	๒๖ หมู่ ๑๘ ต.หัวขวาง อ.โกสุมพิสัย จ.มหาสารคาม	-	หัวขวาง	โกสุมพิสัย	มหาสารคาม	๑๓๒	
๑๕๓	นางวัชรีย์ ถิ่นสำโรง	๗๑ หมู่ ๑๘ ต.หัวขวาง อ.โกสุมพิสัย จ.มหาสารคาม	-	หัวขวาง	โกสุมพิสัย	มหาสารคาม	๑๓๒.๑	
๑๕๔	นายเลิศ สิทธิคำทับ	๒๔ หมู่ ๑๘ ต.หัวขวาง อ.โกสุมพิสัย จ.มหาสารคาม	-	หัวขวาง	โกสุมพิสัย	มหาสารคาม	๑๓๒.๒	
๑๕๕	นางนันทพร ปากหวาน	๒๔ หมู่ ๑๘ ต.หัวขวาง อ.โกสุมพิสัย จ.มหาสารคาม	-	หัวขวาง	โกสุมพิสัย	มหาสารคาม	๑๓๒.๓	
๑๕๖	นางวิจนา ดวงมาลัย	๗๙ หมู่ ๘ ต.หัวขวาง อ.โกสุมพิสัย จ.มหาสารคาม	-	หัวขวาง	โกสุมพิสัย	มหาสารคาม	๑๔๐	
๑๕๗	นางทองใบ ตรีบัณฑิตย์	๑๒๕ หมู่ ๘ ต.หัวขวาง อ.โกสุมพิสัย จ.มหาสารคาม	-	หัวขวาง	โกสุมพิสัย	มหาสารคาม	๑	
๑๕๘	นางสงัด สีลาดทา	๓๐ หมู่ ๑๖ ต.หัวขวาง อ.โกสุมพิสัย จ.มหาสารคาม	-	หัวขวาง	โกสุมพิสัย	มหาสารคาม	๑๒	
๑๕๙	นางประนอม ศรีสมบุรณ์	๙๒ หมู่ ๘ ต.หัวขวาง อ.โกสุมพิสัย จ.มหาสารคาม	-	หัวขวาง	โกสุมพิสัย	มหาสารคาม	๒๒	
๑๖๐	นายเภา เกษเสโร	๓๙ หมู่ ๙ ต.ยางท่าแจ้ง อ.โกสุมพิสัย จ.มหาสารคาม	-	ยางท่าแจ้ง	โกสุมพิสัย	มหาสารคาม	๔๒	
๑๖๑	นางลำตวน สีนุเสณ	๑๐ หมู่ ๕ ต.ยางท่าแจ้ง อ.โกสุมพิสัย จ.มหาสารคาม	-	ยางท่าแจ้ง	โกสุมพิสัย	มหาสารคาม	๕๓	
๑๖๒	นางภัทชรา สีดาเคน	๕๐ หมู่ ๙ ต.ยางท่าแจ้ง อ.โกสุมพิสัย จ.มหาสารคาม	-	ยางท่าแจ้ง	โกสุมพิสัย	มหาสารคาม	๓๒	
๑๖๓	นางสมหมาย เพเทอร์ส	๑๘๔ หมู่ ๘ ต.หัวขวาง อ.โกสุมพิสัย จ.มหาสารคาม	-	หัวขวาง	โกสุมพิสัย	มหาสารคาม	๒๒ , ๒๓	

บัญชีรายชื่อเจ้าของที่ดินแนบท้ายประกาศคณะกรรมการจัดรูปที่ดินกลาง
เรื่อง กำหนดให้ท้องที่ตำบลเขื่อน ตำบลยางท่าแจ้ง ตำบลยางน้อย และตำบลหัวขวาง อำเภอโกสุมพิสัย จังหวัดมหาสารคาม
เป็นเขตโครงการจัดรูปที่ดิน พ.ศ. ๒๕๖๖
(บล็อกที่ ๓๓ ส่วนที่ ๗)

ลำดับที่	ชื่อ - สกุล	ที่อยู่	ที่ดินตั้งอยู่				หมายเลข แปลงจัดรูปที่ดิน	หมายเหตุ
			หมู่ที่	ตำบล	อำเภอ	จังหวัด		
๑๖๔	ด.ช ภัทร วงศ์โพธิสาร	๕๗๖/๑๒๑ หมู่ ๑๒ ต.ศิลา อ.โกสุมพิสัย จ.มหาสารคาม	-	หัวขวาง	โกสุมพิสัย	มหาสารคาม	๖๙.๓	
๑๖๕	นายเลื่อน ถากันหา	๓๔ หมู่ ๕ ต.หัวขวาง อ.โกสุมพิสัย จ.มหาสารคาม	-	หัวขวาง	โกสุมพิสัย	มหาสารคาม	๑๑๕	
๑๖๖	นายชินกฤต สีลุนทอง	๓๖ หมู่ ๙ ต.เขื่อน อ.โกสุมพิสัย จ.มหาสารคาม	-	หัวขวาง	โกสุมพิสัย	มหาสารคาม	๔๐	
๑๖๗	นางทองมี แสนแมน	๕๖ หมู่ ๘ ต.หัวขวาง อ.โกสุมพิสัย จ.มหาสารคาม	-	หัวขวาง	โกสุมพิสัย	มหาสารคาม	๑๓๐ , ๑๓๐.๑ , ๑๓๐.๒ , ๑๓๐.๓	
๑๖๘	นายบุญหนา พาละเอ็น	๔๓ หมู่ ๘ ต.หัวขวาง อ.โกสุมพิสัย จ.มหาสารคาม	-	หัวขวาง	โกสุมพิสัย	มหาสารคาม	๘ , ๙	
๑๖๙	นางลำไพร จันทบุตร	๗ หมู่ ๘ ต.หัวขวาง อ.โกสุมพิสัย จ.มหาสารคาม	-	หัวขวาง	โกสุมพิสัย	มหาสารคาม	๑๖	
๑๗๐	นางละมุล สีสุระ	๒๗๗ หมู่ ๙ ต.ยางท่าแจ้ง อ.โกสุมพิสัย จ.มหาสารคาม	-	ยางท่าแจ้ง	โกสุมพิสัย	มหาสารคาม	๑๔	
๑๗๑	นางคำผิว ศิริวัง	๑๕ หมู่ ๙ ต.ยางท่าแจ้ง อ.โกสุมพิสัย จ.มหาสารคาม	-	ยางท่าแจ้ง	โกสุมพิสัย	มหาสารคาม	๙๑	
๑๗๒	นางดอกไม้ ดวงอุปมา	๕๒ หมู่ ๙ ต.ยางท่าแจ้ง อ.โกสุมพิสัย จ.มหาสารคาม	-	ยางท่าแจ้ง	โกสุมพิสัย	มหาสารคาม	๘๘	
๑๗๓	นางสา เศษมาศ	๖๘ หมู่ ๑๘ ต.หัวขวาง อ.โกสุมพิสัย จ.มหาสารคาม	-	หัวขวาง	โกสุมพิสัย	มหาสารคาม	๓๖	

บัญชีรายชื่อเจ้าของที่ดินแนบท้ายประกาศคณะกรรมการจัดรูปที่ดินกลาง

เรื่อง กำหนดให้ท้องที่ตำบลเขื่อน ตำบลยางท่าแจ้ง ตำบลยางน้อย และตำบลหัวขวาง อำเภอโกสุมพิสัย จังหวัดมหาสารคาม

เป็นเขตโครงการจัดรูปที่ดิน พ.ศ. ๒๕๖๖

(บล็อกที่ ๓๔ ส่วนที่ ๑ โซน ๑)

ลำดับ ที่	ชื่อ - สกุล	ที่อยู่	ที่ดินตั้งอยู่				หมายเลข แปลงจัดรูปที่ดิน	หมายเหตุ
			หมู่ที่	ตำบล	อำเภอ	จังหวัด		
๑	นางแปลง ศิริวงจักร	๓๒ หมู่ ๓ ต.เขื่อน อ.โกสุมพิสัย จ.มหาสารคาม	-	เขื่อน	โกสุมพิสัย	มหาสารคาม	๑/๙๖๐๔ , ๒/๙๖๐๖	
๒	นางไชยงค์ สุทธิคำ	๓๙ หมู่ ๓ ต.เขื่อน อ.โกสุมพิสัย จ.มหาสารคาม	-	เขื่อน	โกสุมพิสัย	มหาสารคาม	๓/๙๖๐๔ , ๕๘/๙๖๐๔	
๓	นางสาวสุทิน รักษาศิลปะ	๑๒๕ หมู่ ๖ ต.เขื่อน อ.โกสุมพิสัย จ.มหาสารคาม	-	เขื่อน	โกสุมพิสัย	มหาสารคาม	๔/๙๖๐๔ , ๕๙/๙๖๐๔	
๔	นางสมเพชร สมเพชร	๕๔ หมู่ ๓ ต.เขื่อน อ.โกสุมพิสัย จ.มหาสารคาม	-	เขื่อน	โกสุมพิสัย	มหาสารคาม	๕/๙๖๐๔	
๕	นายวิชัย ศรีจันทร์	๔ หมู่ ๑๔ ต.เขื่อน อ.โกสุมพิสัย จ.มหาสารคาม	-	เขื่อน	โกสุมพิสัย	มหาสารคาม	๖/๙๖๐๔	
๖	นายเอน อุดมมะ	๓๔ หมู่ ๑๕ ต.เขื่อน อ.โกสุมพิสัย จ.มหาสารคาม	-	เขื่อน	โกสุมพิสัย	มหาสารคาม	๗/๙๖๐๔ , ๘/๙๖๐๔ , ๙/๙๖๐๔	
๗	นางลัดดาวรรณ พลบำรุง	๑๒๕ หมู่ ๖ ต.เขื่อน อ.โกสุมพิสัย จ.มหาสารคาม	-	เขื่อน	โกสุมพิสัย	มหาสารคาม	๑๐/๙๖๐๔	
๘	นางมะลิ ศรีโสภา	๒๒ หมู่ ๖ ต.เขื่อน อ.โกสุมพิสัย จ.มหาสารคาม	-	เขื่อน	โกสุมพิสัย	มหาสารคาม	๑๑/๙๖๐๔ , ๑๓/๙๖๐๔	
๙	นางวาริณี ทูริสุทธิ์	๑๓๙ หมู่ ๖ ต.เขื่อน อ.โกสุมพิสัย จ.มหาสารคาม	-	เขื่อน	โกสุมพิสัย	มหาสารคาม	๑๒/๙๖๐๔	
๑๐	นางอัน โสทรฤทธิ์	๑๒๕ หมู่ ๖ ต.เขื่อน อ.โกสุมพิสัย จ.มหาสารคาม	-	เขื่อน	โกสุมพิสัย	มหาสารคาม	๑๔/๙๖๐๔ , ๑๒/๙๖๐๖	
๑๑	นางสมจิตร กุดวงษา	๓๔ หมู่ ๒ ต.เขื่อน อ.โกสุมพิสัย จ.มหาสารคาม	-	ยางน้อย	โกสุมพิสัย	มหาสารคาม	๑๕/๙๖๐๔ , ๑๖/๙๖๐๔	
๑๒	นายบุญหลอง ศิริวงจักร	๔ หมู่ ๓ ต.เขื่อน อ.โกสุมพิสัย จ.มหาสารคาม	-	ยางน้อย	โกสุมพิสัย	มหาสารคาม	๑๗/๙๖๐๔	
๑๓	นายเสาร์ แสนศิลปะ	๒ หมู่ ๓ ต.เขื่อน อ.โกสุมพิสัย จ.มหาสารคาม	-	ยางน้อย	โกสุมพิสัย	มหาสารคาม	๑๘/๙๖๐๔	
๑๔	นางบุญยัง ศิริวงศ์รักษ์	๘๐ หมู่ ๓ ต.เขื่อน อ.โกสุมพิสัย จ.มหาสารคาม	-	ยางน้อย	โกสุมพิสัย	มหาสารคาม	๑๙/๙๖๐๔	
๑๕	นางบุญเตียง ศิริวงศ์รักษ์	๔ หมู่ ๓ ต.เขื่อน อ.โกสุมพิสัย จ.มหาสารคาม	-	ยางน้อย	โกสุมพิสัย	มหาสารคาม	๒๐/๙๖๐๔	

บัญชีรายชื่อเจ้าของที่ดินแนบท้ายประกาศคณะกรรมการจัดรูปที่ดินกลาง

เรื่อง กำหนดให้ท้องที่ตำบลเขื่อน ตำบลยางท่าแจ้ง ตำบลยางน้อย และตำบลหัวขวาง อำเภอโกสุมพิสัย จังหวัดมหาสารคาม

เป็นเขตโครงการจัดรูปที่ดิน พ.ศ. ๒๕๖๖

(บล็อกที่ ๓๔ ส่วนที่ ๑ โซน ๑)

ลำดับ ที่	ชื่อ - สกุล	ที่อยู่	ที่ดินตั้งอยู่				หมายเลข แปลงจัดรูปที่ดิน	หมายเหตุ
			หมู่ที่	ตำบล	อำเภอ	จังหวัด		
๑๖	นางบุญเลิง เสนาฤทธิ์	๙๐ หมู่ ๗ ต.เขื่อน อ.โกสุมพิสัย จ.มหาสารคาม	-	ยางน้อย	โกสุมพิสัย	มหาสารคาม	๒๑/๙๖๐๔	
๑๗	นางทองคำ จันทะสุระ	๗๙ หมู่ ๓ ต.เขื่อน อ.โกสุมพิสัย จ.มหาสารคาม	-	ยางน้อย	โกสุมพิสัย	มหาสารคาม	๒๒/๙๖๐๔	
๑๘	นางพรมา แสนเมือง	๗๒ หมู่ ๖ ต.เขื่อน อ.โกสุมพิสัย จ.มหาสารคาม	-	เขื่อน	โกสุมพิสัย	มหาสารคาม	๒๓/๙๖๐๔ , ๒๔/๙๖๐๔	
๑๙	นายเนาว์ ดวงทาทอง	๑๒๕ หมู่ ๖ ต.เขื่อน อ.โกสุมพิสัย จ.มหาสารคาม	-	เขื่อน	โกสุมพิสัย	มหาสารคาม	๒๕/๙๖๐๔	
๒๐	นางปวี สุโพธิ์	๒๖ หมู่ ๒ ต.เขื่อน อ.โกสุมพิสัย จ.มหาสารคาม	-	ยางน้อย	โกสุมพิสัย	มหาสารคาม	๒๖/๙๖๐๔	
๒๑	นายอุด ไตยวิภาค	๕๘ หมู่ ๓ ต.เขื่อน อ.โกสุมพิสัย จ.มหาสารคาม	-	เขื่อน	โกสุมพิสัย	มหาสารคาม	๑/๙๖๐๖	
๒๒	นายสีภา สีหอม	๖ หมู่ ๓ ต.เขื่อน อ.โกสุมพิสัย จ.มหาสารคาม	-	เขื่อน	โกสุมพิสัย	มหาสารคาม	๓/๙๖๐๖	
๒๓	นายสุดใจ สีไต่ยเอื้อง	๔๐ หมู่ ๓ ต.เขื่อน อ.โกสุมพิสัย จ.มหาสารคาม	-	เขื่อน	โกสุมพิสัย	มหาสารคาม	๒/๙๖๐๒ , ๔/๙๖๐๖ , ๕/๙๖๐๖ , ๗/๙๖๐๖ , ๕๗/๙๖๐๔	
๒๔	นางวาด สุระพันธ์	๘๐ หมู่ ๓ ต.เขื่อน อ.โกสุมพิสัย จ.มหาสารคาม	-	เขื่อน	โกสุมพิสัย	มหาสารคาม	๖/๙๖๐๖	
๒๕	นางลี แสนศิลปะ	๒ หมู่ ๗ ต.เขื่อน อ.โกสุมพิสัย จ.มหาสารคาม	-	เขื่อน	โกสุมพิสัย	มหาสารคาม	๘/๙๖๐๖	
๒๖	นายบุญสุข สนธิละ	๓๙ หมู่ ๓ ต.เขื่อน อ.โกสุมพิสัย จ.มหาสารคาม	-	เขื่อน	โกสุมพิสัย	มหาสารคาม	๙/๙๖๐๖	
๒๗	นางระเบียบ ไตรยะวิภาค	๑๕๕ หมู่ ๒ ต.เขื่อน อ.โกสุมพิสัย จ.มหาสารคาม	-	เขื่อน	โกสุมพิสัย	มหาสารคาม	๑๐/๙๖๐๖	
๒๘	นางดั่ง ศรีภูม้น	๒๔ หมู่ ๓ ต.เขื่อน อ.โกสุมพิสัย จ.มหาสารคาม	-	เขื่อน	โกสุมพิสัย	มหาสารคาม	๑๑/๙๖๐๖ , ๑๓/๙๖๐๖	
๒๙	นายบุญหลง ศิริวงจักร	๔ หมู่ ๓ ต.เขื่อน อ.โกสุมพิสัย จ.มหาสารคาม	-	เขื่อน	โกสุมพิสัย	มหาสารคาม	๑๔/๙๖๐๖	
๓๐	นางทองคำ จันทะสุระ	๗๙ หมู่ ๓ ต.เขื่อน อ.โกสุมพิสัย จ.มหาสารคาม	-	เขื่อน	โกสุมพิสัย	มหาสารคาม	๑๕/๙๖๐๖	

บัญชีรายชื่อเจ้าของที่ดินแนบท้ายประกาศคณะกรรมการจัดรูปที่ดินกลาง

เรื่อง กำหนดให้ท้องที่ตำบลเขื่อน ตำบลยางท่าแจ้ง ตำบลยางน้อย และตำบลหัวขวาง อำเภอโกสุมพิสัย จังหวัดมหาสารคาม

เป็นเขตโครงการจัดรูปที่ดิน พ.ศ. ๒๕๖๖

(บล็อกที่ ๓๔ ส่วนที่ ๑ โซน ๑)

ลำดับ ที่	ชื่อ - สกุล	ที่อยู่	ที่ดินตั้งอยู่				หมายเลข แปลงจัดรูปที่ดิน	หมายเหตุ
			หมู่ที่	ตำบล	อำเภอ	จังหวัด		
๓๑	นางบุญไชย กันยาเถื่อน	๑๒๕ หมู่ ๖ ต.เขื่อน อ.โกสุมพิสัย จ.มหาสารคาม	-	เขื่อน	โกสุมพิสัย	มหาสารคาม	๑๖/๙๖๐๖ , ๑๗/๙๖๐๖ , ๑๘/๙๖๐๖	
๓๒	นางสาวกอง ศิริมาตย์	๒ หมู่ ๒ ต.เขื่อน อ.โกสุมพิสัย จ.มหาสารคาม	-	เขื่อน	โกสุมพิสัย	มหาสารคาม	๑๙/๙๖๐๖	
๓๓	นางสุภาพ ส่วยหา	๒๗/๘๙ หมู่ ๒ ต.เขื่อน อ.โกสุมพิสัย จ.มหาสารคาม	-	เขื่อน	โกสุมพิสัย	มหาสารคาม	๒๗/๙๖๐๔	
๓๔	นายเสรี ดวงสีทา	๓๗ หมู่ ๖ ต.เขื่อน อ.โกสุมพิสัย จ.มหาสารคาม	-	เขื่อน	โกสุมพิสัย	มหาสารคาม	๒๘/๙๖๐๔	
๓๕	นางสฤชช แก้วหิน	๑๒๕ หมู่ ๖ ต.เขื่อน อ.โกสุมพิสัย จ.มหาสารคาม	-	เขื่อน	โกสุมพิสัย	มหาสารคาม	๒๙/๙๖๐๔	
๓๖	นางเคน วงษ์ประพันธ์	๑๔ หมู่ ๒ ต.เขื่อน อ.โกสุมพิสัย จ.มหาสารคาม	-	เขื่อน	โกสุมพิสัย	มหาสารคาม	๓๐/๙๖๐๔	
๓๗	นางสาวหนูเล็ก บุระคำ	๖๑ หมู่ ๖ ต.เขื่อน อ.โกสุมพิสัย จ.มหาสารคาม	-	เขื่อน	โกสุมพิสัย	มหาสารคาม	๒๐/๙๖๐๖	
๓๘	นายบิน สุโพโฮง	๗๘ หมู่ ๖ ต.เขื่อน อ.โกสุมพิสัย จ.มหาสารคาม	-	เขื่อน	โกสุมพิสัย	มหาสารคาม	๒๑/๙๖๐๖ , ๒๒/๙๖๐๖ , ๒๓/๙๖๐๖ , ๒๔/๙๖๐๖	
๓๙	นางบุญไชย กันยาเถื่อน	๑๒๕ หมู่ ๖ ต.เขื่อน อ.โกสุมพิสัย จ.มหาสารคาม	-	เขื่อน	โกสุมพิสัย	มหาสารคาม	๒๕/๙๖๐๖	
๔๐	นางเลียมทอง ดวงทาทอง	๖๓ หมู่ ๖ ต.เขื่อน อ.โกสุมพิสัย จ.มหาสารคาม	-	เขื่อน	โกสุมพิสัย	มหาสารคาม	๒๖/๙๖๐๖	
๔๑	นางหนูเลื่อน สุระขันตี	๖๑ หมู่ ๖ ต.เขื่อน อ.โกสุมพิสัย จ.มหาสารคาม	-	เขื่อน	โกสุมพิสัย	มหาสารคาม	๒๗/๙๖๐๖ , ๒๘/๙๖๐๖	
๔๒	นางสุมาศ บุระคำ	๑๒๕ หมู่ ๖ ต.เขื่อน อ.โกสุมพิสัย จ.มหาสารคาม	-	เขื่อน	โกสุมพิสัย	มหาสารคาม	๒๙/๙๖๐๖	
๔๓	นางประทีน กงเพชร	๒ หมู่ ๒ ต.เขื่อน อ.โกสุมพิสัย จ.มหาสารคาม	-	เขื่อน	โกสุมพิสัย	มหาสารคาม	๓๑/๙๖๐๔	
๔๔	นายไชยนาม สิทธิสา	๓๓๘ หมู่ ๕ ต.เขียงยืน อ.เขียงยืน จ.มหาสารคาม	-	เขื่อน	โกสุมพิสัย	มหาสารคาม	๓๒/๙๖๐๔	
๔๕	นางสงกาน โคคำ	๑๓๓ หมู่ ๑๐ ต.เขื่อน อ.โกสุมพิสัย จ.มหาสารคาม	-	เขื่อน	โกสุมพิสัย	มหาสารคาม	๓๓/๙๖๐๔	

บัญชีรายชื่อเจ้าของที่ดินแนบท้ายประกาศคณะกรรมการจัดรูปที่ดินกลาง

เรื่อง กำหนดให้ท้องที่ตำบลเขื่อน ตำบลยางท่าแจ้ง ตำบลยางน้อย และตำบลหัวขวาง อำเภอโกสุมพิสัย จังหวัดมหาสารคาม

เป็นเขตโครงการจัดรูปที่ดิน พ.ศ. ๒๕๖๖

(บล็อกที่ ๓๔ ส่วนที่ ๑ โชน ๑)

ลำดับ ที่	ชื่อ - สกุล	ที่อยู่	ที่ดินตั้งอยู่				หมายเลข แปลงจัดรูปที่ดิน	หมายเหตุ
			หมู่ที่	ตำบล	อำเภอ	จังหวัด		
๕๖	นายขุนจรรย์ สีหรินทร์	๖๓ หมู่ ๖ ต.เขื่อน อ.โกสุมพิสัย จ.มหาสารคาม	-	เขื่อน	โกสุมพิสัย	มหาสารคาม	๓๔/๙๖๐๔	
๕๗	นางสาวบุญจันทร์ สีหรินทร์	๘๐ หมู่ ๖ ต.เขื่อน อ.โกสุมพิสัย จ.มหาสารคาม	-	เขื่อน	โกสุมพิสัย	มหาสารคาม	๓๕/๙๖๐๔	
๕๘	นางทองบู่ ดวงสีทา	๑๕๙ หมู่ ๖ ต.เขื่อน อ.โกสุมพิสัย จ.มหาสารคาม	-	เขื่อน	โกสุมพิสัย	มหาสารคาม	๓๖/๙๖๐๔	
๕๙	นางลำตวน ใบแสง	๖๓ หมู่ ๖ ต.เขื่อน อ.โกสุมพิสัย จ.มหาสารคาม	-	เขื่อน	โกสุมพิสัย	มหาสารคาม	๓๗/๙๖๐๔	
๕๐	นางช้อยแจ้ง อึ้งอรุณยะวี	๕๗-๖๐ หมู่ ๑๘ ต.เขื่อน อ.โกสุมพิสัย จ.มหาสารคาม	-	เขื่อน	โกสุมพิสัย	มหาสารคาม	๓๘/๙๖๐๔	
๕๑	นายตะ จงล้อมกลาง	๑๐๔ หมู่ ๑๑ ต.ยางน้อย อ.โกสุมพิสัย จ.มหาสารคาม	-	ยางน้อย	โกสุมพิสัย	มหาสารคาม	๓๙/๙๖๐๔	
๕๒	นางพอน ภูกลมจิต	๑๖๒ หมู่ ๑๓ ต.ยางน้อย อ.โกสุมพิสัย จ.มหาสารคาม	-	ยางน้อย	โกสุมพิสัย	มหาสารคาม	๔๐/๙๖๐๔	
๕๓	นายนาค รัตนภักดี	๑๑๓ หมู่ ๖ ต.ยางน้อย อ.โกสุมพิสัย จ.มหาสารคาม	-	ยางน้อย	โกสุมพิสัย	มหาสารคาม	๔๑/๙๖๐๔	
๕๔	นายทองสุข ศรีจันทร์โคตร	๑๐๗ หมู่ ๖๖ ต.ยางน้อย อ.โกสุมพิสัย จ.มหาสารคาม	-	ยางน้อย	โกสุมพิสัย	มหาสารคาม	๔๒/๙๖๐๔	
๕๕	นางสาวทองปาน สัตโรจน์	๑๕๑ หมู่ ๑๓ ต.ยางน้อย อ.โกสุมพิสัย จ.มหาสารคาม	-	ยางน้อย	โกสุมพิสัย	มหาสารคาม	๔๓/๙๖๐๔	
๕๖	นางมะลิ ศรีโสภา	๒๒ หมู่ ๖ ต.เขื่อน อ.โกสุมพิสัย จ.มหาสารคาม	-	ยางน้อย	โกสุมพิสัย	มหาสารคาม	๔๔/๙๖๐๔	
๕๗	นางทองจันทร์ ดรพลก้อม	๒๗ หมู่ ๖ ต.เขื่อน อ.โกสุมพิสัย จ.มหาสารคาม	-	ยางน้อย	โกสุมพิสัย	มหาสารคาม	๔๕/๙๖๐๔	
๕๘	นายทองม้วน ไชยหงษา	๙๐/๑๐๗ หมู่ ๔ ต.ในเมือง อ.เมือง จ.ขอนแก่น	-	ยางน้อย	โกสุมพิสัย	มหาสารคาม	๔๖/๙๖๐๔	
๕๙	นางหนูเจียม เหล่าสะพาน	๑๕๙ หมู่ ๓ ต.ยางน้อย อ.โกสุมพิสัย จ.มหาสารคาม	-	ยางน้อย	โกสุมพิสัย	มหาสารคาม	๔๗/๙๖๐๔	
๖๐	นายทองมา หงษ์ลอยลม	๘๔ หมู่ ๑๑ ต.ยางน้อย อ.โกสุมพิสัย จ.มหาสารคาม	-	ยางน้อย	โกสุมพิสัย	มหาสารคาม	๔๘/๙๖๐๔	
๖๑	นางเบย อางมูลลา	๑๘ หมู่ ๖ ต.ยางน้อย อ.โกสุมพิสัย จ.มหาสารคาม	-	ยางน้อย	โกสุมพิสัย	มหาสารคาม	๔๙/๙๖๐๔	

บัญชีรายชื่อเจ้าของที่ดินแนบท้ายประกาศคณะกรรมการจัดรูปที่ดินกลาง

เรื่อง กำหนดให้ท้องที่ตำบลเขื่อน ตำบลยางท่าแจ้ง ตำบลยางน้อย และตำบลหัวขวาง อำเภอโกสุมพิสัย จังหวัดมหาสารคาม

เป็นเขตโครงการจัดรูปที่ดิน พ.ศ. ๒๕๖๖

(บล็อกที่ ๓๔ ส่วนที่ ๑ โซน ๑)

ลำดับ ที่	ชื่อ - สกุล	ที่อยู่	ที่ดินตั้งอยู่				หมายเลข แปลงจัดรูปที่ดิน	หมายเหตุ
			หมู่ที่	ตำบล	อำเภอ	จังหวัด		
๖๒	นางหมวด ตกโบราณ	๔๙ หมู่ ๑๓ ต.ยางน้อย อ.โกสุมพิสัย จ.มหาสารคาม	-	ยางน้อย	โกสุมพิสัย	มหาสารคาม	๕๐/๙๖๐๔ , ๕๓/๙๖๐๔	
๖๓	นางจินดา กันยาสุด	๓๙ หมู่ ๒ ต.เขื่อน อ.โกสุมพิสัย จ.มหาสารคาม	-	ยางน้อย	โกสุมพิสัย	มหาสารคาม	๕๑/๙๖๐๔ , ๕๒/๙๖๐๔	
๖๔	นายพูล เกษจ้อย	๒๒๐ หมู่ ๒ ต.เขื่อน อ.โกสุมพิสัย จ.มหาสารคาม	-	ยางน้อย	โกสุมพิสัย	มหาสารคาม	๕๔/๙๖๐๔	
๖๕	นางสมพาล เกาคำแก้ว	๘๓ หมู่ ๑๑ ต.ยางน้อย อ.โกสุมพิสัย จ.มหาสารคาม	-	ยางน้อย	โกสุมพิสัย	มหาสารคาม	๕๕/๙๖๐๔	
๖๖	นางวงเดือน สารบุญ	๑๓๓ หมู่ ๑๑ ต.ยางน้อย อ.โกสุมพิสัย จ.มหาสารคาม	-	ยางน้อย	โกสุมพิสัย	มหาสารคาม	๕๖/๙๖๐๔	
๖๗	นางศรี มีอำนาจ	๑๑๒ หมู่ ๖ ต.ยางน้อย อ.โกสุมพิสัย จ.มหาสารคาม	-	ยางน้อย	โกสุมพิสัย	มหาสารคาม	๙๖/๙๖๐๔	
๖๘	นางบุษมา ศรีดาแจ่ม	๕๖ หมู่ ๑๕ ต.เขื่อน อ.โกสุมพิสัย จ.มหาสารคาม	-	เขื่อน	โกสุมพิสัย	มหาสารคาม	๖๐/๙๖๐๔	
๖๙	นางเคียม สีสุระ	๒๕ หมู่ ๓ ต.เขื่อน อ.โกสุมพิสัย จ.มหาสารคาม	-	เขื่อน	โกสุมพิสัย	มหาสารคาม	๖๑/๙๖๐๔	
๗๐	นายเรียน ศรีจันทะ	๔ หมู่ ๑๔ ต.เขื่อน อ.โกสุมพิสัย จ.มหาสารคาม	-	เขื่อน	โกสุมพิสัย	มหาสารคาม	๖๒/๙๖๐๔ , ๖๔/๙๖๐๔ , ๖๕/๙๖๐๕ , ๖๖/๙๖๐๔ , ๖๗/๙๖๐๔	
๗๑	นายสัมพันธ์ สุระขันตี	๘ หมู่ ๒ ต.เขื่อน อ.โกสุมพิสัย จ.มหาสารคาม	-	เขื่อน	โกสุมพิสัย	มหาสารคาม	๖๓/๙๖๐๔	
๗๒	นายเมฆ ศรีจันทะ	๔ หมู่ ๖ ต.เขื่อน อ.โกสุมพิสัย จ.มหาสารคาม	-	เขื่อน	โกสุมพิสัย	มหาสารคาม	๖๔/๙๖๐๔	
๗๓	นายเอน อุตมะ	๓๔ หมู่ ๑๕ ต.เขื่อน อ.โกสุมพิสัย จ.มหาสารคาม	-	เขื่อน	โกสุมพิสัย	มหาสารคาม	๖๘/๙๖๐๔ , ๖๙/๙๖๐๔ , ๗๐/๙๖๐๔	
๗๔	นางลักขดาวรรณ พลบำรุง	๕๖ หมู่ ๑๕ ต.เขื่อน อ.โกสุมพิสัย จ.มหาสารคาม	-	เขื่อน	โกสุมพิสัย	มหาสารคาม	๗๑/๙๖๐๔	
๗๕	นายประเพียร สุโพธิ์	๒๖ หมู่ ๒ ต.เขื่อน อ.โกสุมพิสัย จ.มหาสารคาม	-	ยางน้อย	โกสุมพิสัย	มหาสารคาม	๗๒/๙๖๐๔	
๗๖	นางมะลิ ศรีโสภา	๒๒ หมู่ ๒ ต.เขื่อน อ.โกสุมพิสัย จ.มหาสารคาม	-	เขื่อน	โกสุมพิสัย	มหาสารคาม	๗๓/๙๖๐๔ , ๗๔/๙๖๐๔	

บัญชีรายชื่อเจ้าของที่ดินแนบท้ายประกาศคณะกรรมการจัดรูปที่ดินกลาง

เรื่อง กำหนดให้ท้องที่ตำบลเขื่อน ตำบลยางท่าแจ้ง ตำบลยางน้อย และตำบลหัวขวาง อำเภอโกสุมพิสัย จังหวัดมหาสารคาม

เป็นเขตโครงการจัดรูปที่ดิน พ.ศ. ๒๕๖๖

(บล็อกที่ ๓๔ ส่วนที่ ๑ โชน ๑)

ลำดับ ที่	ชื่อ - สกุล	ที่อยู่	ที่ดินตั้งอยู่				หมายเลข แปลงจัดรูปที่ดิน	หมายเหตุ
			หมู่ที่	ตำบล	อำเภอ	จังหวัด		
๗๗	นางอัน โสธิฤทธิ์	๕๑ หมู่ ๓ ต.เขื่อน อ.โกสุมพิสัย จ.มหาสารคาม	-	เขื่อน	โกสุมพิสัย	มหาสารคาม	๗๕/๙๖๐๔	
๗๘	นางสาวไกล่รุ่ง ศิริনারี	๖๒ หมู่ ๗ ต.เขื่อน อ.โกสุมพิสัย จ.มหาสารคาม	-	เขื่อน	โกสุมพิสัย	มหาสารคาม	๗๖/๙๖๐๔	
๗๙	นางกอน เพียรชัย	๓๘ หมู่ ๗ ต.เขื่อน อ.โกสุมพิสัย จ.มหาสารคาม	-	เขื่อน	โกสุมพิสัย	มหาสารคาม	๗๗/๙๖๐๔	
๘๐	นายบุญหลอง ศิริวงจักร	๔ หมู่ ๓ ต.เขื่อน อ.โกสุมพิสัย จ.มหาสารคาม	-	ยางน้อย	โกสุมพิสัย	มหาสารคาม	๗๘/๙๖๐๔	
๘๑	นางจันทร์ศรี จันโสดา	๒๓ หมู่ ๓ ต.เขื่อน อ.โกสุมพิสัย จ.มหาสารคาม	-	เขื่อน	โกสุมพิสัย	มหาสารคาม	๗๙/๙๖๐๔	
๘๒	นางทองคำ จันทะสุระ	๗๙ หมู่ ๓ ต.เขื่อน อ.โกสุมพิสัย จ.มหาสารคาม	-	ยางน้อย	โกสุมพิสัย	มหาสารคาม	๘๐/๙๖๐๔	
๘๓	นายบุญเลี่ยม จันทะสุระ	๕๗ หมู่ ๓ ต.เขื่อน อ.โกสุมพิสัย จ.มหาสารคาม	-	ยางน้อย	โกสุมพิสัย	มหาสารคาม	๘๑/๙๖๐๔	
๘๔	นางสมาน สาระโท	๑๑ หมู่ ๓ ต.เขื่อน อ.โกสุมพิสัย จ.มหาสารคาม	-	ยางน้อย	โกสุมพิสัย	มหาสารคาม	๘๒/๙๖๐๔	
๘๕	นางพรพมา แสนเมือง	๗๒ หมู่ ๖ ต.เขื่อน อ.โกสุมพิสัย จ.มหาสารคาม	-	เขื่อน	โกสุมพิสัย	มหาสารคาม	๘๓/๙๖๐๔ , ๘๔/๙๖๐๖	
๘๖	นายเนาว์ ดวงทาทอง	๘๐ หมู่ ๖ ต.เขื่อน อ.โกสุมพิสัย จ.มหาสารคาม	-	เขื่อน	โกสุมพิสัย	มหาสารคาม	๘๕/๙๖๐๔	
๘๗	นางปวี สุโพธิ์	๒๖ หมู่ ๒ ต.เขื่อน อ.โกสุมพิสัย จ.มหาสารคาม	-	ยางน้อย	โกสุมพิสัย	มหาสารคาม	๘๖/๙๖๐๔	
๘๘	นายไชยนาม สิทธิสา	๓๓๘ หมู่ ๕ ต.เขียงยืน อ.เขียงยืน จ.มหาสารคาม	-	เขื่อน	โกสุมพิสัย	มหาสารคาม	๘๗/๙๖๐๔	
๘๙	นางนาง คุณมี	๕๙ หมู่ ๖ ต.เขื่อน อ.โกสุมพิสัย จ.มหาสารคาม	-	เขื่อน	โกสุมพิสัย	มหาสารคาม	๘๘/๙๖๐๔	
๙๐	นางสงกาน โคคำ	๑๓๓ หมู่ ๑๐ ต.เขื่อน อ.โกสุมพิสัย จ.มหาสารคาม	-	เขื่อน	โกสุมพิสัย	มหาสารคาม	๘๙/๙๖๐๔	
๙๑	นายขุนจรรย์ สีหารินทร์	๖๓ หมู่ ๖ ต.เขื่อน อ.โกสุมพิสัย จ.มหาสารคาม	-	เขื่อน	โกสุมพิสัย	มหาสารคาม	๙๐/๙๖๐๔	
๙๒	นางสาวบุญจันทร์ สีหารินทร์	๘๐ หมู่ ๖ ต.เขื่อน อ.โกสุมพิสัย จ.มหาสารคาม	-	เขื่อน	โกสุมพิสัย	มหาสารคาม	๙๑/๙๖๐๔	

บัญชีรายชื่อเจ้าของที่ดินแนบท้ายประกาศคณะกรรมการจัดรูปที่ดินกลาง

เรื่อง กำหนดให้ท้องที่ตำบลเขื่อน ตำบลยางท่าแจ้ง ตำบลยางน้อย และตำบลหัวขวาง อำเภอโกสุมพิสัย จังหวัดมหาสารคาม

เป็นเขตโครงการจัดรูปที่ดิน พ.ศ. ๒๕๖๖

(บล็อกที่ ๓๔ ส่วนที่ ๑ โชน ๑)

ลำดับ ที่	ชื่อ - สกุล	ที่อยู่	ที่ดินตั้งอยู่				หมายเลข แปลงจัดรูปที่ดิน	หมายเหตุ
			หมู่ที่	ตำบล	อำเภอ	จังหวัด		
๙๓	นางทองปู้ ดวงสีทา	๑๕๙ หมู่ ๖ ต.เขื่อน อ.โกสุมพิสัย จ.มหาสารคาม	-	เขื่อน	โกสุมพิสัย	มหาสารคาม	๙๒/๙๖๐๔	
๙๔	นางลำดวน ใบแสง	๗๗ หมู่ ๒ ต.เขื่อน อ.โกสุมพิสัย จ.มหาสารคาม	-	เขื่อน	โกสุมพิสัย	มหาสารคาม	๙๓/๙๖๐๔	
๙๕	นายประมวลศิลป์ เกื่อนนาดี	๘๐ หมู่ ๖ ต.เขื่อน อ.โกสุมพิสัย จ.มหาสารคาม	-	เขื่อน	โกสุมพิสัย	มหาสารคาม	๙๔/๙๖๐๔	
๙๖	นายสาย เสามุกดา	๒๓๐ หมู่ ๕ ต.เชียงยืน อ.เชียงยืน จ.มหาสารคาม	-	ยางน้อย	โกสุมพิสัย	มหาสารคาม	๙๕/๙๖๐๔	
๙๗	นางเรียน ทองลือ	๖ หมู่ ๒ ต.เขื่อน อ.โกสุมพิสัย จ.มหาสารคาม	-	ยางน้อย	โกสุมพิสัย	มหาสารคาม	๙๖/๙๖๐๔	
๙๘	นายตะ จงลือมกลาง	๑๐๔ หมู่ ๑๑ ต.ยางน้อย อ.โกสุมพิสัย จ.มหาสารคาม	-	ยางน้อย	โกสุมพิสัย	มหาสารคาม	๙๗/๙๖๐๔	
๙๙	นายสาย เสามุกดา	๒๓๐ หมู่ ๕ ต.เชียงยืน อ.เชียงยืน จ.มหาสารคาม	-	ยางน้อย	โกสุมพิสัย	มหาสารคาม	๙๘/๙๖๐๔ , ๙๙/๙๖๐๔	
๑๐๐	นางทองสุข ธรรมโรเวศ	๒๑ หมู่ ๑๕ ต.เขื่อน อ.โกสุมพิสัย จ.มหาสารคาม	-	เขื่อน	โกสุมพิสัย	มหาสารคาม	๑๐๑/๙๖๐๔	
๑๐๑	นางเต็ม พลบำรุง	๕ หมู่ ๒ ต.เขื่อน อ.โกสุมพิสัย จ.มหาสารคาม	-	เขื่อน	โกสุมพิสัย	มหาสารคาม	๑๐๒/๙๖๐๔	
๑๐๒	นายนาค รัตนภักดี	๑๑๓ หมู่ ๖ ต.ยางน้อย อ.โกสุมพิสัย จ.มหาสารคาม	-	เขื่อน	โกสุมพิสัย	มหาสารคาม	๑๐๓/๙๖๐๔	
๑๐๓	นายทองสุข ศรีจันทร์โคตร	๑๐๗ หมู่ ๖ ต.ยางน้อย อ.โกสุมพิสัย จ.มหาสารคาม	-	ยางน้อย	โกสุมพิสัย	มหาสารคาม	๑๐๔/๙๖๐๔	
๑๐๔	นางมะลิ ศรีโสภา	๒๒ หมู่ ๖ ต.เขื่อน อ.โกสุมพิสัย จ.มหาสารคาม	-	เขื่อน	โกสุมพิสัย	มหาสารคาม	๑๐๕/๙๖๐๔	
๑๐๕	นางทองจันทร์ ดรพลก้อม	๒๗ หมู่ ๖ ต.เขื่อน อ.โกสุมพิสัย จ.มหาสารคาม	-	ยางน้อย	โกสุมพิสัย	มหาสารคาม	๑๐๖/๙๖๐๔	
๑๐๖	นางหนูเจียม เหล่าสะพาน	๑๕๙ หมู่ ๓ ต.ยางน้อย อ.โกสุมพิสัย จ.มหาสารคาม	-	ยางน้อย	โกสุมพิสัย	มหาสารคาม	๑๐๗/๙๖๐๔	
๑๐๗	นางจินดา กันยาสุต	๓๙ หมู่ ๒ ต.เขื่อน อ.โกสุมพิสัย จ.มหาสารคาม	-	ยางน้อย	โกสุมพิสัย	มหาสารคาม	๑๐๘/๙๖๐๔	
๑๐๘	นางหนูไกล ดวงทาทอน	๑๘๒ หมู่ ๖ ต.เขื่อน อ.โกสุมพิสัย จ.มหาสารคาม	-	ยางน้อย	โกสุมพิสัย	มหาสารคาม	๑๐๙/๙๖๐๔ , ๑๐๙.๑/๙๖๐๔	

บัญชีรายชื่อเจ้าของที่ดินแนบท้ายประกาศคณะกรรมการจัดรูปที่ดินกลาง

เรื่อง กำหนดให้ท้องที่ตำบลเขื่อน ตำบลยางท่าแจ้ง ตำบลยางน้อย และตำบลหัวขวาง อำเภอโกสุมพิสัย จังหวัดมหาสารคาม

เป็นเขตโครงการจัดรูปที่ดิน พ.ศ. ๒๕๖๖

(บล็อกที่ ๓๔ ส่วนที่ ๑ โซน ๑)

ลำดับ ที่	ชื่อ - สกุล	ที่อยู่	ที่ดินตั้งอยู่				หมายเลข แปลงจัดรูปที่ดิน	หมายเหตุ
			หมู่ที่	ตำบล	อำเภอ	จังหวัด		
๑๐๙	นายบรรจง วงษ์โต	๔๕ หมู่ ๖ ต.เขื่อน อ.โกสุมพิสัย จ.มหาสารคาม	-	ยางน้อย	โกสุมพิสัย	มหาสารคาม	๑๑๐/๙๖๐๔	
๑๑๐	นางเพียรทอง เถาว์หมอ	๖๙ หมู่ ๒ ต.เขื่อน อ.โกสุมพิสัย จ.มหาสารคาม	-	ยางน้อย	โกสุมพิสัย	มหาสารคาม	๑๑๑/๙๖๐๔	
๑๑๑	นางดวงจันทร์ จันทะเขียน	๗๗ หมู่ ๒ ต.เขื่อน อ.โกสุมพิสัย จ.มหาสารคาม	-	ยางน้อย	โกสุมพิสัย	มหาสารคาม	๑๑๒/๙๖๐๔	
๑๑๒	นางล้วน ชัยวิโรจน์	๕๑ หมู่ ๖ ต.เขื่อน อ.โกสุมพิสัย จ.มหาสารคาม	-	ยางน้อย	โกสุมพิสัย	มหาสารคาม	๑๒๔/๙๖๐๔	
๑๑๓	นายหนูพันธ์ เขตเจริญ	๑๕๗ หมู่ ๖ ต.เขื่อน อ.โกสุมพิสัย จ.มหาสารคาม	-	ยางน้อย	โกสุมพิสัย	มหาสารคาม	๑๒๕/๙๖๐๔	
๑๑๔	นายอัมพร วงษ์โต	๗๗ หมู่ ๒ ต.เขื่อน อ.โกสุมพิสัย จ.มหาสารคาม	-	ยางน้อย	โกสุมพิสัย	มหาสารคาม	๑๒๘/๙๖๐๔	
๑๑๕	นายกอง ศรีอุบล	๒๔ หมู่ ๖ ต.เขื่อน อ.โกสุมพิสัย จ.มหาสารคาม	-	ยางน้อย	โกสุมพิสัย	มหาสารคาม	๑๒๙/๙๖๐๔	
๑๑๖	นางถวิล เสนาหนอก	๒๔ หมู่ ๖ ต.เขื่อน อ.โกสุมพิสัย จ.มหาสารคาม	-	เขื่อน	โกสุมพิสัย	มหาสารคาม	๑๓๐/๙๖๐๔	
๑๑๗	นางสุทิน สีแก้วกำ	๕๐ หมู่ ๖ ต.เขื่อน อ.โกสุมพิสัย จ.มหาสารคาม	-	เขื่อน	โกสุมพิสัย	มหาสารคาม	๑๓๑/๙๖๐๔	
๑๑๘	นางเข็มทอง สีแก้วกำ	๕๐ หมู่ ๖ ต.เขื่อน อ.โกสุมพิสัย จ.มหาสารคาม	-	ยางน้อย	โกสุมพิสัย	มหาสารคาม	๑๓๒/๙๖๐๔	
๑๑๙	นางสมสวรรค์ ดวงทองมา	๑๔ หมู่ ๖ ต.เขื่อน อ.โกสุมพิสัย จ.มหาสารคาม	-	ยางน้อย	โกสุมพิสัย	มหาสารคาม	๑๓๓/๙๖๐๔	
๑๒๐	นายเรือง อุตมะ	๖๗ หมู่ ๓ ต.เขื่อน อ.โกสุมพิสัย จ.มหาสารคาม	-	ยางน้อย	โกสุมพิสัย	มหาสารคาม	๑๓๔/๙๖๐๔	
๑๒๑	นายหมุ่น ภัคดีสี	๑๐ หมู่ ๓ ต.เขื่อน อ.โกสุมพิสัย จ.มหาสารคาม	-	เขื่อน	โกสุมพิสัย	มหาสารคาม	๑๓๕/๙๖๐๔ , ๑๓๖/๙๖๐๔	
๑๒๒	นางสาย อูปรัตน์	๕๒ หมู่ ๖ ต.เขื่อน อ.โกสุมพิสัย จ.มหาสารคาม	-	เขื่อน	โกสุมพิสัย	มหาสารคาม	๑๓๗/๙๖๐๔	
๑๒๓	นายดี จันทะสำโรง	๖๙ หมู่ ๓ ต.เขื่อน อ.โกสุมพิสัย จ.มหาสารคาม	-	เขื่อน	โกสุมพิสัย	มหาสารคาม	๑๓๘/๙๖๐๔ , ๑๔๐/๙๖๐๔	
๑๒๔	นางใหม่ ภัคดีสี	๑๐ หมู่ ๓ ต.เขื่อน อ.โกสุมพิสัย จ.มหาสารคาม	-	เขื่อน	โกสุมพิสัย	มหาสารคาม	๑๓๙/๙๖๐๔	

บัญชีรายชื่อเจ้าของที่ดินแนบท้ายประกาศคณะกรรมการจัดรูปที่ดินกลาง

เรื่อง กำหนดให้ท้องที่ตำบลเขื่อน ตำบลยางท่าแจ้ง ตำบลยางน้อย และตำบลหัวขวาง อำเภอโกสุมพิสัย จังหวัดมหาสารคาม

เป็นเขตโครงการจัดรูปที่ดิน พ.ศ. ๒๕๖๖

(บล็อกที่ ๓๔ ส่วนที่ ๑ โชน ๑)

ลำดับ ที่	ชื่อ - สกุล	ที่อยู่	ที่ดินตั้งอยู่				หมายเลข แปลงจัดรูปที่ดิน	หมายเหตุ
			หมู่ที่	ตำบล	อำเภอ	จังหวัด		
๑๒๕	นางหนูปิ่น สุทธิคำ	๕๖ หมู่ ๓ ต.เขื่อน อ.โกสุมพิสัย จ.มหาสารคาม	-	เขื่อน	โกสุมพิสัย	มหาสารคาม	๑๔๑/๙๖๐๔	
๑๒๖	นางสัจด์ สุนารักษ์	๑๑๔ หมู่ ๖๖ ต.เขื่อน อ.โกสุมพิสัย จ.มหาสารคาม	-	เขื่อน	โกสุมพิสัย	มหาสารคาม	๑๔๒/๙๖๐๔	
๑๒๗	นายชำนาญ จันทร์สุระ	๔๗ หมู่ ๓ ต.เขื่อน อ.โกสุมพิสัย จ.มหาสารคาม	-	ยางน้อย	โกสุมพิสัย	มหาสารคาม	๑๔๓/๙๖๐๔	
๑๒๘	นางสาวบุญธรรม จันทร์ระ	๓ หมู่ ๓ ต.เขื่อน อ.โกสุมพิสัย จ.มหาสารคาม	-	ยางน้อย	โกสุมพิสัย	มหาสารคาม	๑๔๔/๙๖๐๔	
๑๒๙	นางไหม ผดุงราษฎร์	๘๕ หมู่ ๑ ต.บ้านจัน อ.เมือง จ.อุดรธานี	-	เขื่อน	โกสุมพิสัย	มหาสารคาม	๑๔๕/๙๖๐๔ , ๑๔๘/๙๖๐๔	
๑๓๐	นางสำราญ บัวหีบแก้ว	๗๑ หมู่ ๗ ต.เขื่อน อ.โกสุมพิสัย จ.มหาสารคาม	-	เขื่อน	โกสุมพิสัย	มหาสารคาม	๑๔๖/๙๖๐๔	
๑๓๑	นางหนูไพร แสนเพ็งเคน	๕๖ หมู่ ๓ ต.เขื่อน อ.โกสุมพิสัย จ.มหาสารคาม	-	เขื่อน	โกสุมพิสัย	มหาสารคาม	๑๔๗/๙๖๐๔	
๑๓๒	นางคำดี สีไตรเอื้อง	๔๐ หมู่ ๓ ต.เขื่อน อ.โกสุมพิสัย จ.มหาสารคาม	-	ยางน้อย	โกสุมพิสัย	มหาสารคาม	๑๔๘/๙๖๐๔	
๑๓๓	นายสาคร คำสวนทา	๑๙๐/๑ หมู่ ๑๑ ต.ท่าพระ อ.เมือง จ.ขอนแก่น	-	เขื่อน	โกสุมพิสัย	มหาสารคาม	๑๕๐/๙๖๐๔	
๑๓๔	นายวิไลย์ มาทา	๑๑๑ หมู่ ๙ ต.ศิลา อ.เมือง จ.ขอนแก่น	-	เขื่อน	โกสุมพิสัย	มหาสารคาม	๑๕๑/๙๖๐๔ , ๑๕๒/๙๖๐๔	
๑๓๕	นายทองดั่ง โสธิฤทธิ์	๕ หมู่ ๓ ต.เขื่อน อ.โกสุมพิสัย จ.มหาสารคาม	-	ยางน้อย	โกสุมพิสัย	มหาสารคาม	๑๕๕/๙๖๐๔	
๑๓๖	นายสำรอง ศิริวงจักร	๓๒ หมู่ ๓ ต.เขื่อน อ.โกสุมพิสัย จ.มหาสารคาม	-	เขื่อน	โกสุมพิสัย	มหาสารคาม	๑๕๓/๙๖๐๔ , ๑๖๐/๙๖๐๔	
๑๓๗	ที่ดินกระทรวงการคลัง	ถนนพระราม ๖ แขวงพญาไท เขตพญาไท กรุงเทพฯ	-	ยางน้อย	โกสุมพิสัย	มหาสารคาม	๑๕๖/๙๖๐๔	
๑๓๘	นางหนม สีมารักษ์	๑ หมู่ ๓ ต.เขื่อน อ.โกสุมพิสัย จ.มหาสารคาม	-	ยางน้อย	โกสุมพิสัย	มหาสารคาม	๑๒๖/๙๖๐๔	
๑๓๙	นางนารี ทาพรหม	๒๖ หมู่ ๖ ต.เขื่อน อ.โกสุมพิสัย จ.มหาสารคาม	-	ยางน้อย	โกสุมพิสัย	มหาสารคาม	๑๒๗/๙๖๐๔	
๑๔๐	นางพิกุล สิมลา	๑ หมู่ ๓ ต.เขื่อน อ.โกสุมพิสัย จ.มหาสารคาม	-	เขื่อน	โกสุมพิสัย	มหาสารคาม	๑๕๔/๙๖๐๔	

บัญชีรายชื่อเจ้าของที่ดินแนบท้ายประกาศคณะกรรมการจัดรูปที่ดินกลาง

เรื่อง กำหนดให้ท้องที่ตำบลเขื่อน ตำบลยางท่าแจ้ง ตำบลยางน้อย และตำบลหัวขวาง อำเภอโกสุมพิสัย จังหวัดมหาสารคาม

เป็นเขตโครงการจัดรูปที่ดิน พ.ศ. ๒๕๖๖

(บล็อกที่ ๓๔ ส่วนที่ ๑ โชน ๑)

ลำดับ ที่	ชื่อ - สกุล	ที่อยู่	ที่ดินตั้งอยู่				หมายเลข แปลงจัดรูปที่ดิน	หมายเหตุ
			หมู่ที่	ตำบล	อำเภอ	จังหวัด		
๑๔๑	นางสุภีร์ รัตนา	๑๑๓ หมู่ ๕ ต.สำราญ อ.เมือง จ.ขอนแก่น	-	ยางน้อย	โกสุมพิสัย	มหาสารคาม	๑๕๗/๙๖๐๔	
๑๔๒	นายอังกาน ศิริวงจักร	๑ หมู่ ๓ ต.เขื่อน อ.โกสุมพิสัย จ.มหาสารคาม	-	เขื่อน	โกสุมพิสัย	มหาสารคาม	๑๕๘/๙๖๐๔	
๑๔๓	นางทองใบ ไสริทธิ์	๗ หมู่ ๓ ต.เขื่อน อ.โกสุมพิสัย จ.มหาสารคาม	-	เขื่อน	โกสุมพิสัย	มหาสารคาม	๑๖๑/๙๖๐๔ , ๑๖๒/๙๖๐๔	
๑๔๔	นางหวัน เพ็ญสุระ	๑๑๔ หมู่ ๓ ต.เขื่อน อ.โกสุมพิสัย จ.มหาสารคาม	-	เขื่อน	โกสุมพิสัย	มหาสารคาม	๑๖๓/๙๖๐๔ , ๑๖๔/๙๖๐๔	
๑๔๕	นายเรือง อุตะมะ	๖๗ หมู่ ๓ ต.เขื่อน อ.โกสุมพิสัย จ.มหาสารคาม	-	ยางน้อย	โกสุมพิสัย	มหาสารคาม	๑๖๕/๙๖๐๔	
๑๔๖	นางอารี พวงมะลัย	๓๒ หมู่ ๓ ต.เขื่อน อ.โกสุมพิสัย จ.มหาสารคาม	-	เขื่อน	โกสุมพิสัย	มหาสารคาม	๑๖๖/๙๖๐๔	
๑๔๗	นางสมุท ศรีอุบล	๒๔ หมู่ ๓ ต.เขื่อน อ.โกสุมพิสัย จ.มหาสารคาม	-	ยางน้อย	โกสุมพิสัย	มหาสารคาม	๑๖๗/๙๖๐๔	
๑๔๘	นางสุทัศน์ สีหาแก้ว	๔๙ หมู่ ๓ ต.เขื่อน อ.โกสุมพิสัย จ.มหาสารคาม	-	ยางน้อย	โกสุมพิสัย	มหาสารคาม	๑๖๘/๙๖๐๔	
๑๔๙	นางบาหยัน อัจสาร	๑๗๐ หมู่ ๖ ต.เขื่อน อ.โกสุมพิสัย จ.มหาสารคาม	-	เขื่อน	โกสุมพิสัย	มหาสารคาม	๑๖๙/๙๖๐๔	
๑๕๐	นางสาวพรเพ็ญ แสนวัง	๙๔ หมู่ ๖ ต.เขื่อน อ.โกสุมพิสัย จ.มหาสารคาม	-	ยางน้อย	โกสุมพิสัย	มหาสารคาม	๑๗๐/๙๖๐๔	
๑๕๑	นางสง่า ศิริวงจักร	๔๗ หมู่ ๓ ต.เขื่อน อ.โกสุมพิสัย จ.มหาสารคาม	-	ยางน้อย	โกสุมพิสัย	มหาสารคาม	๑๗๑/๙๖๐๔	
๑๕๒	นายบุญสุข สนธิละ	๓๙ หมู่ ๓ ต.เขื่อน อ.โกสุมพิสัย จ.มหาสารคาม	-	ยางน้อย	โกสุมพิสัย	มหาสารคาม	๑๗๒/๙๖๐๔	
๑๕๓	นางไชยงค์ สุทธิคำ	๑๒ หมู่ ๗ ต.เขื่อน อ.โกสุมพิสัย จ.มหาสารคาม	-	ยางน้อย	โกสุมพิสัย	มหาสารคาม	๑๗๓/๙๖๐๔	
๑๕๔	นางด้วง สุดทำดี	๙๐ หมู่ ๖ ต.เขื่อน อ.โกสุมพิสัย จ.มหาสารคาม	-	ยางน้อย	โกสุมพิสัย	มหาสารคาม	๑๗๔/๙๖๐๔ , ๑๗๖/๙๖๐๔	
๑๕๕	นางฉวีวรรณ จันทร์ดี	๘๔-๘๕ หมู่ ต.เขียงยืน อ.เขียงยืน จ.มหาสารคาม	-	ยางน้อย	โกสุมพิสัย	มหาสารคาม	๑๗๕/๙๖๐๔	
๑๕๖	นางเย็ก ศรีอุบล	๗๙ หมู่ ๒ ต.เขื่อน อ.โกสุมพิสัย จ.มหาสารคาม	-	ยางน้อย	โกสุมพิสัย	มหาสารคาม	๑๗๗/๙๖๐๔ , ๒๒๖/๙๖๐๔	

บัญชีรายชื่อเจ้าของที่ดินแนบท้ายประกาศคณะกรรมการจัดรูปที่ดินกลาง

เรื่อง กำหนดให้ท้องที่ตำบลเขื่อน ตำบลยางท่าแจ้ง ตำบลยางน้อย และตำบลหัวขวาง อำเภอโกสุมพิสัย จังหวัดมหาสารคาม

เป็นเขตโครงการจัดรูปที่ดิน พ.ศ. ๒๕๖๖

(บล็อกที่ ๓๔ ส่วนที่ ๑ โซน ๑)

ลำดับ ที่	ชื่อ - สกุล	ที่อยู่	ที่ดินตั้งอยู่				หมายเลข แปลงจัดรูปที่ดิน	หมายเหตุ
			หมู่ที่	ตำบล	อำเภอ	จังหวัด		
๑๕๗	นางเคียม ดีทับทิม	๗๐ หมู่ ๒ ต.เขื่อน อ.โกสุมพิสัย จ.มหาสารคาม	-	ยางน้อย	โกสุมพิสัย	มหาสารคาม	๑๗๘/๙๖๐๔	
๑๕๘	นางน้อย ไชยปาน	๑๕๐ หมู่ ๑๕ ต.ศิลา อ.เมือง จ.ขอนแก่น	-	ยางน้อย	โกสุมพิสัย	มหาสารคาม	๑๗๙/๙๖๐๔	
๑๕๙	นายวินัย รุ่งรัตน์ชัชวาลย์	๕๔/๑ หมู่ ๘ ต.ไม้ตัด อ.บางระจันท์ จ.สิงห์บุรี	-	ยางน้อย	โกสุมพิสัย	มหาสารคาม	๑๘๐/๙๖๐๔	
๑๖๐	นายสมศักดิ์ ภูหลงเพ็ญ	๙๖-๖๗ หมู่ ๕ ต.เชียงยืน อ.เชียงยืน จ.มหาสารคาม	-	ยางน้อย	โกสุมพิสัย	มหาสารคาม	๑๘๑/๙๖๐๔	
๑๖๑	นางขาดา รัฐวงษา	๓๖ หมู่ ๖ ต.เขื่อน อ.โกสุมพิสัย จ.มหาสารคาม	-	ยางน้อย	โกสุมพิสัย	มหาสารคาม	๒๐๘/๙๖๐๔ , ๒๐๙/๙๖๐๔	
๑๖๒	นายสุข สีสวงมาลัย	๖๘ หมู่ ๗ ต.ยางน้อย อ.โกสุมพิสัย จ.มหาสารคาม	-	ยางน้อย	โกสุมพิสัย	มหาสารคาม	๒๑๐/๙๖๐๔	
๑๖๓	นางประเสริฐ จันทร์โสภา	๔๖ หมู่ ๖ ต.เขื่อน อ.โกสุมพิสัย จ.มหาสารคาม	-	ยางน้อย	โกสุมพิสัย	มหาสารคาม	๒๑๑/๙๖๐๔	
๑๖๔	นางดวงจันทร์ จันทะเขียน	๑๒๒ หมู่ ๖ ต.เขื่อน อ.โกสุมพิสัย จ.มหาสารคาม	-	ยางน้อย	โกสุมพิสัย	มหาสารคาม	๒๑๒/๙๖๐๔	
๑๖๕	นายสี มุ่งหมาย	๖๘ หมู่ ๗ ต.ยางน้อย อ.โกสุมพิสัย จ.มหาสารคาม	-	ยางน้อย	โกสุมพิสัย	มหาสารคาม	๒๑๓/๙๖๐๔	
๑๖๖	นางเป้า กันภัย	๖ หมู่ ๙ ต.ยางน้อย อ.โกสุมพิสัย จ.มหาสารคาม	-	ยางน้อย	โกสุมพิสัย	มหาสารคาม	๒๑๔/๙๖๐๔ , ๒๑๕/๙๖๐๔	
๑๖๗	นางสุทัศน์ สีหาบัว	๔๓ หมู่ ๓ ต.เขื่อน อ.โกสุมพิสัย จ.มหาสารคาม	-	ยางน้อย	โกสุมพิสัย	มหาสารคาม	๒๑๖/๙๖๐๔ , ๒๑๗/๙๖๐๔	
๑๖๘	นางสี ศิริวงจักร	๔๒ หมู่ ๓ ต.เขื่อน อ.โกสุมพิสัย จ.มหาสารคาม	-	ยางน้อย	โกสุมพิสัย	มหาสารคาม	๒๑๘/๙๖๐๔	
๑๖๙	นางมะลิ ศิริวงจักร	๔๒ หมู่ ๓ ต.เขื่อน อ.โกสุมพิสัย จ.มหาสารคาม	-	ยางน้อย	โกสุมพิสัย	มหาสารคาม	๒๑๙/๙๖๐๔	
๑๗๐	นางลับ ศิริวงจักร	๖๐ หมู่ ๓ ต.เขื่อน อ.โกสุมพิสัย จ.มหาสารคาม	-	ยางน้อย	โกสุมพิสัย	มหาสารคาม	๒๒๐/๙๖๐๔	
๑๗๑	นายวันชัย สีตาเคน	๔๔๙ หมู่ ๒ ต.เขื่อน อ.โกสุมพิสัย จ.มหาสารคาม	-	ยางน้อย	โกสุมพิสัย	มหาสารคาม	๒๒๑/๙๖๐๔	
๑๗๒	นายบุญคง สีแพนนาค	๑๓๓ หมู่ ๒ ต.ยางน้อย อ.โกสุมพิสัย จ.มหาสารคาม	-	ยางน้อย	โกสุมพิสัย	มหาสารคาม	๒๒๒/๙๖๐๔	

บัญชีรายชื่อเจ้าของที่ดินแนบท้ายประกาศคณะกรรมการจัดรูปที่ดินกลาง

เรื่อง กำหนดให้ท้องที่ตำบลเขื่อน ตำบลยางท่าแจ้ง ตำบลยางน้อย และตำบลหัวขวาง อำเภอโกสุมพิสัย จังหวัดมหาสารคาม

เป็นเขตโครงการจัดรูปที่ดิน พ.ศ. ๒๕๖๖

(บล็อกที่ ๓๔ ส่วนที่ ๑ โซน ๑)

ลำดับ ที่	ชื่อ - สกุล	ที่อยู่	ที่ดินตั้งอยู่				หมายเลข แปลงจัดรูปที่ดิน	หมายเหตุ
			หมู่ที่	ตำบล	อำเภอ	จังหวัด		
๑๗๓	นางสำลี สุระขันตี	๑๓ หมู่ ๑ ต.เขื่อน อ.โกสุมพิสัย จ.มหาสารคาม	-	ยางน้อย	โกสุมพิสัย	มหาสารคาม	๒๒๓/๙๖๐๔	
๑๗๔	นายวิสิทธิ์ ศรีวงศ์แก้ว	๖๕ หมู่ ๑ ต.เขื่อน อ.โกสุมพิสัย จ.มหาสารคาม	-	ยางน้อย	โกสุมพิสัย	มหาสารคาม	๒๒๔/๙๖๐๔	
๑๗๕	นางทองคำ ธรรมวิศ	๕๓ หมู่ ๒ ต.เขื่อน อ.โกสุมพิสัย จ.มหาสารคาม	-	เขื่อน	โกสุมพิสัย	มหาสารคาม	๒๒๕/๙๖๐๔	
๑๗๖	นางลำดวน ศรีเทียมเงิน	๑๒๔ หมู่ ๒ ต.เขื่อน อ.โกสุมพิสัย จ.มหาสารคาม	-	เขื่อน	โกสุมพิสัย	มหาสารคาม	๒๒๗/๙๖๐๔ , ๒๒๘/๙๖๐๔	
๑๗๗	นางหนุรัก จันท	๗๖ หมู่ ๒ ต.เขื่อน อ.โกสุมพิสัย จ.มหาสารคาม	-	ยางน้อย	โกสุมพิสัย	มหาสารคาม	๒๒๙/๙๖๐๔ , ๒๓๑ , ๒๓๒	
๑๗๘	นางลำยวน เสนาหนอก	๑๓ หมู่ ๑ ต.เขื่อน อ.โกสุมพิสัย จ.มหาสารคาม	-	ยางน้อย	โกสุมพิสัย	มหาสารคาม	๒๓๐/๙๖๐๔	
๑๗๙	นายบัวศรี บุระคำ	๖๒ หมู่ ๒ ต.เขื่อน อ.โกสุมพิสัย จ.มหาสารคาม	-	ยางน้อย	โกสุมพิสัย	มหาสารคาม	๒๓๓/๙๖๐๔	
๑๘๐	นางเพ็ญ วรรณมูล	๑๓ หมู่ ๑ ต.เขื่อน อ.โกสุมพิสัย จ.มหาสารคาม	-	ยางน้อย	โกสุมพิสัย	มหาสารคาม	๒๓๔/๙๖๐๔	
๑๘๑	นางเพ็ญ ทองดี	๕๙ หมู่ ๗ ต.เขื่อน อ.โกสุมพิสัย จ.มหาสารคาม	-	เขื่อน	โกสุมพิสัย	มหาสารคาม	๒๓๕/๙๖๐๔	
๑๘๒	นางอนงค์ บุญเรือง	๕๖ หมู่ ๓ ต.เขื่อน อ.โกสุมพิสัย จ.มหาสารคาม	-	เขื่อน	โกสุมพิสัย	มหาสารคาม	๒๓๖/๙๖๐๔	
๑๘๓	นางกรม ไตรวิภาค	๓๘ หมู่ ๓ ต.เขื่อน อ.โกสุมพิสัย จ.มหาสารคาม	-	เขื่อน	โกสุมพิสัย	มหาสารคาม	๒๓๗/๙๖๐๔	
๑๘๔	นางเพ็ญ บุระคำ	๓๗ หมู่ ๓ ต.เขื่อน อ.โกสุมพิสัย จ.มหาสารคาม	-	เขื่อน	โกสุมพิสัย	มหาสารคาม	๒๓๘/๙๖๐๔	
๑๘๕	นายน้อย บุระคำ	๓๗ หมู่ ๓ ต.เขื่อน อ.โกสุมพิสัย จ.มหาสารคาม	-	เขื่อน	โกสุมพิสัย	มหาสารคาม	๒๓๙/๙๖๐๔	
๑๘๖	นางไชยงค์ สุทธิคำ	๑๒ หมู่ ๗ ต.เขื่อน อ.โกสุมพิสัย จ.มหาสารคาม	-	เขื่อน	โกสุมพิสัย	มหาสารคาม	๒๔๐/๙๖๐๔	
๑๘๗	นางคำदान แพนศรี	๗ หมู่ ๑ ต.เขื่อน อ.โกสุมพิสัย จ.มหาสารคาม	-	เขื่อน	โกสุมพิสัย	มหาสารคาม	๒๔๑/๙๖๐๔	
๑๘๘	นางบุญ จันทสุระ	๕๗ หมู่ ๓ ต.เขื่อน อ.โกสุมพิสัย จ.มหาสารคาม	-	เขื่อน	โกสุมพิสัย	มหาสารคาม	๒๔๒/๙๖๐๔	

บัญชีรายชื่อเจ้าของที่ดินแนบท้ายประกาศคณะกรรมการจัดรูปที่ดินกลาง

เรื่อง กำหนดให้ท้องที่ตำบลเขื่อน ตำบลยางท่าแจ้ง ตำบลยางน้อย และตำบลหัวขวาง อำเภอโกสุมพิสัย จังหวัดมหาสารคาม

เป็นเขตโครงการจัดรูปที่ดิน พ.ศ. ๒๕๖๖

(บล็อกที่ ๓๔ ส่วนที่ ๑ โซน ๑)

ลำดับ ที่	ชื่อ - สกุล	ที่อยู่	ที่ดินตั้งอยู่				หมายเลข แปลงจัดรูปที่ดิน	หมายเหตุ
			หมู่ที่	ตำบล	อำเภอ	จังหวัด		
๑๘๙	นายบุญเลี่ยม จันทะสุระ	๕๗ หมู่ ๓ ต.เขื่อน อ.โกสุมพิสัย จ.มหาสารคาม	-	เขื่อน	โกสุมพิสัย	มหาสารคาม	๒๔๓/๙๖๐๔	
๑๙๐	นางเคียม สีสุระ	๕๙ หมู่ ๗ ต.เขื่อน อ.โกสุมพิสัย จ.มหาสารคาม	-	เขื่อน	โกสุมพิสัย	มหาสารคาม	๒๔๔/๙๖๐๔	
๑๙๑	นางสมเพศ บุญโรจนวัฒน์	๕๙ หมู่ ๗ ต.เขื่อน อ.โกสุมพิสัย จ.มหาสารคาม	-	เขื่อน	โกสุมพิสัย	มหาสารคาม	๒๔๕/๙๖๐๔	
๑๙๒	นางเกี้ยน สอนไตรแก้ว	๖๐ หมู่ ๑๕ ต.เขื่อน อ.โกสุมพิสัย จ.มหาสารคาม	-	เขื่อน	โกสุมพิสัย	มหาสารคาม	๒๔๖/๙๖๐๔	
๑๙๓	นางสาวเรณู ศรีหาคำ	๕๔ หมู่ ๗ ต.เขื่อน อ.โกสุมพิสัย จ.มหาสารคาม	-	เขื่อน	โกสุมพิสัย	มหาสารคาม	๒๔๗/๙๖๐๔	
๑๙๔	นางสาวพินิจกุล ศรีหาคำ	๕๔ หมู่ ๑๕ ต.เขื่อน อ.โกสุมพิสัย จ.มหาสารคาม	-	เขื่อน	โกสุมพิสัย	มหาสารคาม	๒๔๘/๙๖๐๔ , ๒๔๙/๙๖๐๔	
๑๙๕	นางลำไพร ดีทับทิม	๕๗ หมู่ ๑๕ ต.เขื่อน อ.โกสุมพิสัย จ.มหาสารคาม	-	เขื่อน	โกสุมพิสัย	มหาสารคาม	๒๕๐/๙๖๐๔	
๑๙๖	นายเสียน จันทะเขียน	๖๐ หมู่ ๑๕ ต.เขื่อน อ.โกสุมพิสัย จ.มหาสารคาม	-	เขื่อน	โกสุมพิสัย	มหาสารคาม	๒๕๑/๙๖๐๔	
๑๙๗	นายละคร บุระคำ	๑๗ หมู่ ๒ ต.เขื่อน อ.โกสุมพิสัย จ.มหาสารคาม	-	เขื่อน	โกสุมพิสัย	มหาสารคาม	๒๕๒/๙๖๐๔	
๑๙๘	นายเคน ศรีจันทร์ชัย	๑๐๘ หมู่ ๒ ต.เขื่อน อ.โกสุมพิสัย จ.มหาสารคาม	-	เขื่อน	โกสุมพิสัย	มหาสารคาม	๒๕๓/๙๖๐๔	
๑๙๙	นางแก้ว บุระคำ	๕๙ หมู่ ๓ ต.เขื่อน อ.โกสุมพิสัย จ.มหาสารคาม	-	เขื่อน	โกสุมพิสัย	มหาสารคาม	๒๕๔/๙๖๐๔	
๒๐๐	นางลับ อัดเสน	๒๐ หมู่ ๖ ต.เขื่อน อ.โกสุมพิสัย จ.มหาสารคาม	-	เขื่อน	โกสุมพิสัย	มหาสารคาม	๒๕๕/๙๖๐๔ , ๒๕๗/๙๖๐๔	
๒๐๑	นางชะเอิม ชินแสน	๑๑๐ หมู่ ๖ ต.เขื่อน อ.โกสุมพิสัย จ.มหาสารคาม	-	เขื่อน	โกสุมพิสัย	มหาสารคาม	๒๕๖/๙๖๐๔	
๒๐๒	นางสาวนวลจันทร์ วรรณมูล	๒ หมู่ ๑ ต.เขื่อน อ.โกสุมพิสัย จ.มหาสารคาม	-	เขื่อน	โกสุมพิสัย	มหาสารคาม	๒๕๘/๙๖๐๔	

บัญชีรายชื่อเจ้าของที่ดินแนบท้ายประกาศคณะกรรมการจัดรูปที่ดินกลาง

เรื่อง กำหนดให้ท้องที่ตำบลเขื่อน ตำบลยางท่าแจ้ง ตำบลยางน้อย และตำบลหัวขวาง อำเภอโกสุมพิสัย จังหวัดมหาสารคาม

เป็นเขตโครงการจัดรูปที่ดิน พ.ศ. ๒๕๖๖

(บล็อกที่ ๓๕ ส่วนที่ ๒ โชน ๑)

ลำดับที่	ชื่อ - สกุล		ที่อยู่				ที่ดินตั้งอยู่				หมายเลข แปลงจัดรูปที่ดิน	หมายเหตุ	
							หมู่ที่	ตำบล	อำเภอ	จังหวัด			
๑	นาง ชู	ทึบแก้ว	๑๒๐	หมู่ ๑๓	ต.ยางน้อย	อ.โกสุมพิสัย	จ.มหาสารคาม	-	ยางน้อย	โกสุมพิสัย	มหาสารคาม	๑๐๔/๙๘๐๔	
๒	นาง ละเอียด	พิมพ์อ็อก	๑๐๒	หมู่ ๗	ต.ยางน้อย	อ.โกสุมพิสัย	จ.มหาสารคาม	-	ยางน้อย	โกสุมพิสัย	มหาสารคาม	๑/๙๔๐๒	
๓	นาง บุบผา	สารบุญ	๑๒๔	หมู่ ๒	ต.ยางน้อย	อ.โกสุมพิสัย	จ.มหาสารคาม	-	ยางน้อย	โกสุมพิสัย	มหาสารคาม	๒๕๖/๙๒๐๘ , ๒๕๗/๙๘๐๘	
๔	นาง สนธิยา	จตุเทน	๑๒	หมู่ ๖	ต.ยางน้อย	อ.โกสุมพิสัย	จ.มหาสารคาม	-	ยางน้อย	โกสุมพิสัย	มหาสารคาม	๒๔๔/๙๘๐๒	
๕	นาย เฉลิม	ศิริมาลา	๒๗	หมู่ ๙	ต.ยางน้อย	อ.โกสุมพิสัย	จ.มหาสารคาม	-	ยางน้อย	โกสุมพิสัย	มหาสารคาม	๒๓๔/๙๖๐๔	
๖	นาง ชะเอม	ชินแสน	๒๑๔	หมู่ ๖	ต.เขื่อน	อ.โกสุมพิสัย	จ.มหาสารคาม	-	เขื่อน	โกสุมพิสัย	มหาสารคาม	๒๖๐/๙๖๐๔	
๗	นาย จง	ศิริมาลา	๑๐๕	หมู่ ๗	ต.ยางน้อย	อ.โกสุมพิสัย	จ.มหาสารคาม	-	ยางน้อย	โกสุมพิสัย	มหาสารคาม	๒๙๑/๙๖๐๔	
๘	นาย สุรกิจ	นิลไสล	๙๓	หมู่ ๘	ต.ยางน้อย	อ.โกสุมพิสัย	จ.มหาสารคาม	-	ยางน้อย	โกสุมพิสัย	มหาสารคาม	๘๐/๙๖๐๒	
๙	นาง เป็ลียน	สุวรรณวิชัย	๔๘	หมู่ ๙	ต.ยางน้อย	อ.โกสุมพิสัย	จ.มหาสารคาม	-	ยางน้อย	โกสุมพิสัย	มหาสารคาม	๒/๙๔๐๒	
๑๐	นาง พอน	สีหาบัว	๑๐	หมู่ ๙	ต.ยางน้อย	อ.โกสุมพิสัย	จ.มหาสารคาม	-	ยางน้อย	โกสุมพิสัย	มหาสารคาม	๘/๙๖๐๔	
๑๑	นาย เสี่ยงม	เสนาหนอก	๓๐	หมู่ ๖	ต.ยางน้อย	อ.โกสุมพิสัย	จ.มหาสารคาม	-	ยางน้อย	โกสุมพิสัย	มหาสารคาม	๑๘๔/๙๖๐๔	
๑๒	นาง ภัทรพร	ศรีไตรเฮือง	๗๔	หมู่ ๖	ต.เขื่อน	อ.โกสุมพิสัย	จ.มหาสารคาม	-	ยางน้อย	โกสุมพิสัย	มหาสารคาม	๑๘๗/๙๖๐๔	
๑๓	นาง บังอร	สัตโรจน์	๖๐	หมู่ ๑๑	ต.ยางน้อย	อ.โกสุมพิสัย	จ.มหาสารคาม	-	ยางน้อย	โกสุมพิสัย	มหาสารคาม	๑๙๘/๙๖๐๔	
๑๔	นาง ทองสุข	ดวงตาไ้	๖๑	หมู่ ๑	ต.เขื่อน	อ.โกสุมพิสัย	จ.มหาสารคาม	-	ยางน้อย	โกสุมพิสัย	มหาสารคาม	๒๙๕/๙๖๐๔	
๑๕	นาย ถู	ดวงสีทา	๓๙	หมู่ ๖	ต.เขื่อน	อ.โกสุมพิสัย	จ.มหาสารคาม	-	เขื่อน	โกสุมพิสัย	มหาสารคาม	๔/๙๔๐๔	
๑๖	นาง ล้วน	ชัยวิโรจน์	๕๑	หมู่ ๖	ต.เขื่อน	อ.โกสุมพิสัย	จ.มหาสารคาม	-	เขื่อน	โกสุมพิสัย	มหาสารคาม	๑๑๙/๙๖๐๔	

บัญชีรายชื่อเจ้าของที่ดินแนบท้ายประกาศคณะกรรมการจัดรูปที่ดินกลาง

เรื่อง กำหนดให้ท้องที่ตำบลเขื่อน ตำบลยางท่าแจ้ง ตำบลยางน้อย และตำบลหัวขวาง อำเภอโกสุมพิสัย จังหวัดมหาสารคาม

เป็นเขตโครงการจัดรูปที่ดิน พ.ศ. ๒๕๖๖

(บล็อกที่ ๓๕ ส่วนที่ ๒ โซน ๑)

ลำดับที่	ชื่อ - สกุล	ที่อยู่	ที่ดินตั้งอยู่				หมายเลข แปลงจัดรูปที่ดิน	หมายเหตุ
			หมู่ที่	ตำบล	อำเภอ	จังหวัด		
๑๗	นาง บุญล้อม สิทธิจันทร์เสน	๔๔ หมู่ ๗ ต.ยางน้อย อ.โกสุมพิสัย จ.มหาสารคาม	-	ยางน้อย	โกสุมพิสัย	มหาสารคาม	๑๐/๙๔๐๔ , ๕/๙๖๐๒	
๑๘	นาย บุญสวน สีจันทร์ชัย	๕ หมู่ ๙ ต.ยางน้อย อ.โกสุมพิสัย จ.มหาสารคาม	-	ยางน้อย	โกสุมพิสัย	มหาสารคาม	๑๕/๙๔๐๔	
๑๙	น.ส. พณาสันต์ เกษจ้อย	๑๓ หมู่ ๑๑ ต.ยางน้อย อ.โกสุมพิสัย จ.มหาสารคาม	-	ยางน้อย	โกสุมพิสัย	มหาสารคาม	๑๑๖/๙๖๐๔	
๒๐	นาง สงวน แสนสิริระ	๔ หมู่ ๘ ต.ยางน้อย อ.โกสุมพิสัย จ.มหาสารคาม	-	ยางน้อย	โกสุมพิสัย	มหาสารคาม	๓๕/๙๖๐๒	
๒๑	นาง บุญท่า ดวงจันทร์	๑๔ หมู่ ๘ ต.ยางน้อย อ.โกสุมพิสัย จ.มหาสารคาม	-	ยางน้อย	โกสุมพิสัย	มหาสารคาม	๓๙/๙๖๐๒	
๒๒	นาง วิชุดา ขาวีवाल	๖๙ หมู่ ๒ ต.ยางน้อย อ.โกสุมพิสัย จ.มหาสารคาม	-	ยางน้อย	โกสุมพิสัย	มหาสารคาม	๔๐.๑/๙๖๐๒	
๒๓	นาง จันทร์เพ็ญ สีโยพล	๙๙ หมู่ ๒ ต.ยางน้อย อ.โกสุมพิสัย จ.มหาสารคาม	-	ยางน้อย	โกสุมพิสัย	มหาสารคาม	๔๑/๙๖๐๒	
๒๔	นาง สิมมา ภัคดีสี	๔๓ หมู่ ๘ ต.ยางน้อย อ.โกสุมพิสัย จ.มหาสารคาม	-	ยางน้อย	โกสุมพิสัย	มหาสารคาม	๕๐/๙๖๐๒	
๒๕	นาง สมร ชูชาติ	๕๘ หมู่ ๘ ต.ยางน้อย อ.โกสุมพิสัย จ.มหาสารคาม	-	ยางน้อย	โกสุมพิสัย	มหาสารคาม	๔๓/๙๖๐๒	
๒๖	นาย วิระ ดวงจันทร์	๘๕ หมู่ ๘ ต.ยางน้อย อ.โกสุมพิสัย จ.มหาสารคาม	-	ยางน้อย	โกสุมพิสัย	มหาสารคาม	๖๘/๙๖๐๒	
๒๗	นาย สีน สีหาบัว	๑๐ หมู่ ๙ ต.ยางน้อย อ.โกสุมพิสัย จ.มหาสารคาม	-	ยางน้อย	โกสุมพิสัย	มหาสารคาม	๓/๙๖๐๒	
๒๘	นาง หนูทอง สีจันทร์ไชย	๗๕ หมู่ ๗ ต.ยางน้อย อ.โกสุมพิสัย จ.มหาสารคาม	-	ยางน้อย	โกสุมพิสัย	มหาสารคาม	๗/๙๖๐๒	
๒๙	นาง จร สีหาบัว	๙ หมู่ ๙ ต.ยางน้อย อ.โกสุมพิสัย จ.มหาสารคาม	-	ยางน้อย	โกสุมพิสัย	มหาสารคาม	๒๒/๙๖๐๒	
๓๐	น.ส. แจ่มจิต ศรีภูม้น	๓๖๒/๓ หมู่ ๑๔ ต.หมากแข้ง อ.เมือง จ.อุดรธานี	-	ยางน้อย	โกสุมพิสัย	มหาสารคาม	๗๐.๑/๙๖๐๒	
๓๑	นาง ถนอม หงษ์ล้อยลม	๓๓ หมู่ ๘ ต.ยางน้อย อ.โกสุมพิสัย จ.มหาสารคาม	-	ยางน้อย	โกสุมพิสัย	มหาสารคาม	๕๔/๙๖๐๒	
๓๒	นาย วุฒิชัย ศรีสุรี	๖ หมู่ ๘ ต.ยางน้อย อ.โกสุมพิสัย จ.มหาสารคาม	-	ยางน้อย	โกสุมพิสัย	มหาสารคาม	๔๙/๙๖๐๒	

บัญชีรายชื่อเจ้าของที่ดินแนบท้ายประกาศคณะกรรมการจัดรูปที่ดินกลาง

เรื่อง กำหนดให้ท้องที่ตำบลเขื่อน ตำบลยางท่าแจ้ง ตำบลยางน้อย และตำบลหัวขวาง อำเภอโกสุมพิสัย จังหวัดมหาสารคาม

เป็นเขตโครงการจัดรูปที่ดิน พ.ศ. ๒๕๖๖

(บล็อกที่ ๓๕ ส่วนที่ ๒ โซน ๑)

ลำดับที่	ชื่อ - สกุล	ที่อยู่	ที่ดินตั้งอยู่				หมายเลข แปลงจัดรูปที่ดิน	หมายเหตุ
			หมู่ที่	ตำบล	อำเภอ	จังหวัด		
๓๓	นาย กรมศิลป์ สิทธิจินดา	๘๓ หมู่ ๘ ต.ยางน้อย อ.โกสุมพิสัย จ.มหาสารคาม	-	ยางน้อย	โกสุมพิสัย	มหาสารคาม	๔๗/๙๖๐๒	
๓๔	นาย คำจันทร์ มุงหมาย	๓ หมู่ ๙ ต.ยางน้อย อ.โกสุมพิสัย จ.มหาสารคาม	-	ยางน้อย	โกสุมพิสัย	มหาสารคาม	๔๕/๙๖๐๒	
๓๕	นาง วงเดือน อินสีดา	๕๐ หมู่ ๘ ต.ยางน้อย อ.โกสุมพิสัย จ.มหาสารคาม	-	ยางน้อย	โกสุมพิสัย	มหาสารคาม	๗๗/๙๖๐๒	
๓๖	นาย ถนอม บุตรแสนโคตร	๙๑ หมู่ ๑ ต.ยางน้อย อ.โกสุมพิสัย จ.มหาสารคาม	-	ยางน้อย	โกสุมพิสัย	มหาสารคาม	๑๘๕/๙๖๐๒	
๓๗	นาง บุญชู ศรีแพนบาล	๑๒ หมู่ ๑ ต.ยางน้อย อ.โกสุมพิสัย จ.มหาสารคาม	-	ยางน้อย	โกสุมพิสัย	มหาสารคาม	๑๙๐/๙๖๐๒	
๓๘	นาย สวาท สีจันไชย	๓๗ หมู่ ๗ ต.ยางน้อย อ.โกสุมพิสัย จ.มหาสารคาม	-	ยางน้อย	โกสุมพิสัย	มหาสารคาม	๘/๙๖๐๒	
๓๙	นาย สำแดง สิทธิจันทร์เสน	๔๔ หมู่ ๗ ต.ยางน้อย อ.โกสุมพิสัย จ.มหาสารคาม	-	ยางน้อย	โกสุมพิสัย	มหาสารคาม	๖/๙๖๐๒ , ๙/๙๖๐๒	
๔๐	นาง จันท์ ศรีโยแก้ว	๑๒ หมู่ ๘ ต.ยางน้อย อ.โกสุมพิสัย จ.มหาสารคาม	-	ยางน้อย	โกสุมพิสัย	มหาสารคาม	๔๔/๙๖๐๒	
๔๑	นาง พะยอม พะเลียง	๔๙ หมู่ ๘ ต.ยางน้อย อ.โกสุมพิสัย จ.มหาสารคาม	-	ยางน้อย	โกสุมพิสัย	มหาสารคาม	๖๐/๙๖๐๒	
๔๒	นาง ไพวรรณ น้อยโหนด	๓๒ หมู่ ๑๑ ต.ยางน้อย อ.โกสุมพิสัย จ.มหาสารคาม	-	ยางน้อย	โกสุมพิสัย	มหาสารคาม	๖๙/๙๖๐๒	
๔๓	นาง ละมุล ศิริมาลา	๓๒ หมู่ ๑ ต.ยางน้อย อ.โกสุมพิสัย จ.มหาสารคาม	-	ยางน้อย	โกสุมพิสัย	มหาสารคาม	๑๘๒/๙๖๐๓	
๔๔	นาย บุญกอง ศิริมาลา	๓๒ หมู่ ๑ ต.ยางน้อย อ.โกสุมพิสัย จ.มหาสารคาม	-	ยางน้อย	โกสุมพิสัย	มหาสารคาม	๑๘๓/๙๖๐๒	
๔๕	นาย สีน สีหาบัว	๑๐ หมู่ ๙ ต.ยางน้อย อ.โกสุมพิสัย จ.มหาสารคาม	-	ยางน้อย	โกสุมพิสัย	มหาสารคาม	๑/๙๖๐๒	
๔๖	นาง แสงจันทร์ นามรัตน์ศรี	๒๘ หมู่ ๒ ต.เขื่อน อ.โกสุมพิสัย จ.มหาสารคาม	-	ยางน้อย	โกสุมพิสัย	มหาสารคาม	๕๓/๙๖๐๒	
๔๗	นาย บุญจันทร์ ศิริมาลา	๔๑ หมู่ ๒ ต.ยางน้อย อ.โกสุมพิสัย จ.มหาสารคาม	-	ยางน้อย	โกสุมพิสัย	มหาสารคาม	๑๘๘/๙๖๐๒	
๔๘	นาง มะลิ พิมทวงษ์	๑๐ หมู่ ๑ ต.ยางน้อย อ.โกสุมพิสัย จ.มหาสารคาม	-	ยางน้อย	โกสุมพิสัย	มหาสารคาม	๑๙๒/๙๖๐๒	

บัญชีรายชื่อเจ้าของที่ดินแนบท้ายประกาศคณะกรรมการจัดรูปที่ดินกลาง

เรื่อง กำหนดให้ท้องที่ตำบลเขื่อน ตำบลยางท่าแจ้ง ตำบลยางน้อย และตำบลหัวขวาง อำเภอโกสุมพิสัย จังหวัดมหาสารคาม

เป็นเขตโครงการจัดรูปที่ดิน พ.ศ. ๒๕๖๖

(บล็อกที่ ๓๕ ส่วนที่ ๒ โชน ๑)

ลำดับที่	ชื่อ - สกุล	ที่อยู่	ที่ดินตั้งอยู่				หมายเลข แปลงจัดรูปที่ดิน	หมายเหตุ
			หมู่ที่	ตำบล	อำเภอ	จังหวัด		
๔๙	นาย สุทัศน์ มาสาซ้าย	๑๑๙ หมู่ ๑ ต.ยางน้อย อ.โกสุมพิสัย จ.มหาสารคาม	-	ยางน้อย	โกสุมพิสัย	มหาสารคาม	๒๖๕/๙๖๐๒	
๕๐	นาย สุพรรณ ศรีแพนบาล	๑๒ หมู่ ๑ ต.ยางน้อย อ.โกสุมพิสัย จ.มหาสารคาม	-	ยางน้อย	โกสุมพิสัย	มหาสารคาม	๒๗๑/๙๖๐๒	
๕๑	นาง ยวน สีโสภาก	๔๐ หมู่ ๖ ต.ยางน้อย อ.โกสุมพิสัย จ.มหาสารคาม	-	ยางน้อย	โกสุมพิสัย	มหาสารคาม	๑๒๒/๙๘๐๔	
๕๒	นาง รุ่งทิพย์ ทิบบแก้ว	๑๘๖ หมู่ ๖ ต.เขื่อน อ.โกสุมพิสัย จ.มหาสารคาม	-	ยางน้อย	โกสุมพิสัย	มหาสารคาม	๑๘๙/๙๖๐๔	
๕๓	นาย บุญส่ง ทิบบแก้ว	๒๑ หมู่ ๑๓ ต.ยางน้อย อ.โกสุมพิสัย จ.มหาสารคาม	-	ยางน้อย	โกสุมพิสัย	มหาสารคาม	๑๐๙/๙๘๐๔	
๕๔	น.ส. เยี่ยมตา รั้ววงษา	๓๖ หมู่ ๖ ต.เขื่อน อ.โกสุมพิสัย จ.มหาสารคาม	-	ยางน้อย	โกสุมพิสัย	มหาสารคาม	๓๐๕/๙๖๐๔	
๕๕	นาง ทองสุข จิตบุตร	๓๗ หมู่ ๘ ต.ยางน้อย อ.โกสุมพิสัย จ.มหาสารคาม	-	ยางน้อย	โกสุมพิสัย	มหาสารคาม	๒๗๗/๙๖๐๔	
๕๖	นาง ทองเลื่อน ฝอยทอง	๕๘ หมู่ ๗ ต.ยางน้อย อ.โกสุมพิสัย จ.มหาสารคาม	-	ยางน้อย	โกสุมพิสัย	มหาสารคาม	๒๗๑/๙๖๐๔	
๕๗	นาง สกล พิมโอก	๙๕ หมู่ ๗ ต.ยางน้อย อ.โกสุมพิสัย จ.มหาสารคาม	-	ยางน้อย	โกสุมพิสัย	มหาสารคาม	๒๗๒/๙๖๐๔	
๕๘	นาง จินมณี จันทะเขียน	๑๗ หมู่ ๘ ต.ยางน้อย อ.โกสุมพิสัย จ.มหาสารคาม	-	ยางน้อย	โกสุมพิสัย	มหาสารคาม	๔๘/๙๖๐๒	
๕๙	น.ส. เพ็ญศรี ไชยพิเดช	๑๒ หมู่ ๖ ต.ยางน้อย อ.โกสุมพิสัย จ.มหาสารคาม	-	ยางน้อย	โกสุมพิสัย	มหาสารคาม	๗๑/๙๖๐๒	
๖๐	น.ส. พวงพยอม ดรกันยา	๒๐๐ หมู่ ๑ ต.ยางน้อย อ.โกสุมพิสัย จ.มหาสารคาม	-	ยางน้อย	โกสุมพิสัย	มหาสารคาม	๘๕/๙๖๐๒	
๖๑	นาย อ่อน ดรพลก้อม	๒๒ หมู่ ๑ ต.ยางน้อย อ.โกสุมพิสัย จ.มหาสารคาม	-	ยางน้อย	โกสุมพิสัย	มหาสารคาม	๒๕๓/๙๘๐๒	
๖๒	นาย สมยศ ยुरา	๘๘ หมู่ ๗ ต.ยางน้อย อ.โกสุมพิสัย จ.มหาสารคาม	-	ยางน้อย	โกสุมพิสัย	มหาสารคาม	๑๑/๙๔๐๒	
๖๓	นาย จำปี ลาสุนนท์	๘๘ หมู่ ๗ ต.ยางน้อย อ.โกสุมพิสัย จ.มหาสารคาม	-	ยางน้อย	โกสุมพิสัย	มหาสารคาม	๒๒/๙๔๐๒	
๖๔	นาง หนูพันธ์ ดวงโทโคตร	๑๓๗ หมู่ ๖ ต.ยางน้อย อ.โกสุมพิสัย จ.มหาสารคาม	-	ยางน้อย	โกสุมพิสัย	มหาสารคาม	๑๑๖/๙๘๐๔	

บัญชีรายชื่อเจ้าของที่ดินแนบท้ายประกาศคณะกรรมการจัดรูปที่ดินกลาง

เรื่อง กำหนดให้ท้องที่ตำบลเขื่อน ตำบลยางท่าแจ้ง ตำบลยางน้อย และตำบลหัวขวาง อำเภอโกสุมพิสัย จังหวัดมหาสารคาม

เป็นเขตโครงการจัดรูปที่ดิน พ.ศ. ๒๕๖๖

(บล็อกที่ ๓๕ ส่วนที่ ๒ โชน ๑)

ลำดับที่	ชื่อ - สกุล	ที่อยู่	ที่ดินตั้งอยู่				หมายเลข แปลงจัดรูปที่ดิน	หมายเหตุ
			หมู่ที่	ตำบล	อำเภอ	จังหวัด		
๖๕	นาง ตี๋ เจริญเกียรติ	๙๙ หมู่ ๗ ต.ยางน้อย อ.โกสุมพิสัย จ.มหาสารคาม	-	ยางน้อย	โกสุมพิสัย	มหาสารคาม	๒๖๖/๙๖๐๔	
๖๖	นาง เกียง ศรีโยแก้ว	๑๑ หมู่ ๘ ต.ยางน้อย อ.โกสุมพิสัย จ.มหาสารคาม	-	ยางน้อย	โกสุมพิสัย	มหาสารคาม	๗๙/๙๖๐๒	
๖๗	นาง อุไลย ภาบุรี	๑๓ หมู่ ๘ ต.ยางน้อย อ.โกสุมพิสัย จ.มหาสารคาม	-	ยางน้อย	โกสุมพิสัย	มหาสารคาม	๓๔.๑/๙๖๐๒	
๖๘	นาย ศิริพล ศิริมาลา	๙๙ หมู่ ๑ ต.ยางน้อย อ.โกสุมพิสัย จ.มหาสารคาม	-	ยางน้อย	โกสุมพิสัย	มหาสารคาม	๑๘๔/๙๖๐๒	
๖๙	นาง ละแวด หีบแก้ว	๙๘ หมู่ ๖ ต.ยางน้อย อ.โกสุมพิสัย จ.มหาสารคาม	-	ยางน้อย	โกสุมพิสัย	มหาสารคาม	๑๑๘/๙๖๐๔	
๗๐	นาย เฉลิม เกษจ้อย	๑๓ หมู่ ๑๔ ต.ยางน้อย อ.โกสุมพิสัย จ.มหาสารคาม	-	ยางน้อย	โกสุมพิสัย	มหาสารคาม	๑๒๒/๙๖๐๔	
๗๑	นาง เข็มพร ยอดศิริ	๑๖ หมู่ ๑๑ ต.ยางน้อย อ.โกสุมพิสัย จ.มหาสารคาม	-	ยางน้อย	โกสุมพิสัย	มหาสารคาม	๑๙๖/๙๖๐๔	
๗๒	นาง สุทิน นูหน	๑๒๘ หมู่ ๑๑ ต.ยางน้อย อ.โกสุมพิสัย จ.มหาสารคาม	-	ยางน้อย	โกสุมพิสัย	มหาสารคาม	๑๙๙/๙๖๐๔	
๗๓	น.ส. สนม ศรีโยพล	๒๕ หมู่ ๘ ต.ยางน้อย อ.โกสุมพิสัย จ.มหาสารคาม	-	ยางน้อย	โกสุมพิสัย	มหาสารคาม	๒๐๒/๙๖๐๔	
๗๔	นาง ระเบียบ สุระขันตี	๒๘ หมู่ ๘ ต.ยางน้อย อ.โกสุมพิสัย จ.มหาสารคาม	-	ยางน้อย	โกสุมพิสัย	มหาสารคาม	๒๐๕/๙๖๐๔	
๗๕	นาง พิศมัย สี่โยแก้ว	๑ หมู่ ๘ ต.ยางน้อย อ.โกสุมพิสัย จ.มหาสารคาม	-	ยางน้อย	โกสุมพิสัย	มหาสารคาม	๒๐๖/๙๖๐๔	
๗๖	นาง เป้า กัญภัย	๖ หมู่ ๙ ต.ยางน้อย อ.โกสุมพิสัย จ.มหาสารคาม	-	ยางน้อย	โกสุมพิสัย	มหาสารคาม	๓๐๑/๙๖๐๔	
๗๗	นาย สมาน พิมะโอ	๖ หมู่ ๙ ต.ยางน้อย อ.โกสุมพิสัย จ.มหาสารคาม	-	ยางน้อย	โกสุมพิสัย	มหาสารคาม	๓๐๓/๙๖๐๔	
๗๘	นาย หวด สอนหาจักร์	๒๒ หมู่ ๙ ต.ยางน้อย อ.โกสุมพิสัย จ.มหาสารคาม	-	ยางน้อย	โกสุมพิสัย	มหาสารคาม	๒๙๗/๙๖๐๔	
๗๙	นาย สาย พิมโอ (ผู้ตาย)	๒๔ หมู่ ๙ ต.ยางน้อย อ.โกสุมพิสัย จ.มหาสารคาม	-	ยางน้อย	โกสุมพิสัย	มหาสารคาม	๒๘๙/๙๖๐๔	
๘๐	นาง พลอย พิมโอ	๒๕ หมู่ ๙ ต.ยางน้อย อ.โกสุมพิสัย จ.มหาสารคาม	-	ยางน้อย	โกสุมพิสัย	มหาสารคาม	๒๘๗/๙๖๐๔	

บัญชีรายชื่อเจ้าของที่ดินแนบท้ายประกาศคณะกรรมการจัดรูปที่ดินกลาง

เรื่อง กำหนดให้ท้องที่ตำบลเขื่อน ตำบลยางท่าแจ้ง ตำบลยางน้อย และตำบลหัวขวาง อำเภอโกสุมพิสัย จังหวัดมหาสารคาม

เป็นเขตโครงการจัดรูปที่ดิน พ.ศ. ๒๕๖๖

(บล็อกที่ ๓๕ ส่วนที่ ๒ โซน ๑)

ลำดับที่	ชื่อ - สกุล	ที่อยู่	ที่ดินตั้งอยู่				หมายเลข แปลงจัดรูปที่ดิน	หมายเหตุ
			หมู่ที่	ตำบล	อำเภอ	จังหวัด		
๘๑	นาง เย็บ พิมโอ๊ก	๔๓ หมู่ ๙ ต.ยางน้อย อ.โกสุมพิสัย จ.มหาสารคาม	-	ยางน้อย	โกสุมพิสัย	มหาสารคาม	๒๘๓/๙๖๐๔	
๘๒	นาย หวด สอนหาจักร์	๒๒ หมู่ ๙ ต.ยางน้อย อ.โกสุมพิสัย จ.มหาสารคาม	-	ยางน้อย	โกสุมพิสัย	มหาสารคาม	๒๗๐/๙๖๐๔	
๘๓	นาง นวลดา ศิริวงจักร	๔๑ หมู่ ๖ ต.เขื่อน อ.โกสุมพิสัย จ.มหาสารคาม	-	ยางน้อย	โกสุมพิสัย	มหาสารคาม	๒๖๕/๙๖๐๔	
๘๔	นาง ดวงจันทร์ จันทะเขียน	๑๒๒ หมู่ ๖ ต.เขื่อน อ.โกสุมพิสัย จ.มหาสารคาม	-	ยางน้อย	โกสุมพิสัย	มหาสารคาม	๓๐๓/๙๖๐๔	
๘๕	นาง เพ็ญรัตน์ เพ็ญสุระ	๓๒ หมู่ ๘ ต.ยางน้อย อ.โกสุมพิสัย จ.มหาสารคาม	-	ยางน้อย	โกสุมพิสัย	มหาสารคาม	๕/๙๔๐๒	
๘๖	นาง สายันต์ สีพลแสน	๙๓ หมู่ ๓ ต.เขื่อน อ.โกสุมพิสัย จ.มหาสารคาม	-	ยางน้อย	โกสุมพิสัย	มหาสารคาม	๑๘/๙๔๐๔	
๘๗	นาย ทวี กันภัย	๕๒ หมู่ ๙ ต.ยางน้อย อ.โกสุมพิสัย จ.มหาสารคาม	-	ยางน้อย	โกสุมพิสัย	มหาสารคาม	๑๖/๙๔๐๒	
๘๘	นาย หวาย สีหาบัว	๒๑ หมู่ ๙ ต.ยางน้อย อ.โกสุมพิสัย จ.มหาสารคาม	-	ยางน้อย	โกสุมพิสัย	มหาสารคาม	๑๗/๙๔๐๒	
๘๙	นาย สนอง สุวรรณวัย	๔๑ หมู่ ๗ ต.ยางน้อย อ.โกสุมพิสัย จ.มหาสารคาม	-	ยางน้อย	โกสุมพิสัย	มหาสารคาม	๑๕,๑๒/๙๔๐๒	
๙๐	นาง บุญเลิศ สินธุเสน	๔๔ หมู่ ๖ ต.เขื่อน อ.โกสุมพิสัย จ.มหาสารคาม	-	ยางน้อย	โกสุมพิสัย	มหาสารคาม	๒๙๔/๙๖๐๔	
๙๑	นาย เสน มาตโสภาก(เสียชีวิต)	๒๘ หมู่ ๗ ต.ยางน้อย อ.โกสุมพิสัย จ.มหาสารคาม	-	ยางน้อย	โกสุมพิสัย	มหาสารคาม	๒๖๙/๙๖๐๔,	
๙๒	นาง สงัด เสนาหนอก	๖๑ หมู่ ๒ ต.ยางน้อย อ.โกสุมพิสัย จ.มหาสารคาม	-	ยางน้อย	โกสุมพิสัย	มหาสารคาม	๒๔๙/๙๘๐๒	
๙๓	นาง คำปน แพนศรี	๑๕ หมู่ ๖ ต.ยางน้อย อ.โกสุมพิสัย จ.มหาสารคาม	-	ยางน้อย	โกสุมพิสัย	มหาสารคาม	๙๙/๙๘๐๔	
๙๔	น.ส. อุสา พลบำรุง	๓ หมู่ ๑๓ ต.ยางน้อย อ.โกสุมพิสัย จ.มหาสารคาม	-	ยางน้อย	โกสุมพิสัย	มหาสารคาม	๑๐๓/๙๘๐๔	
๙๕	นาง ปรียาภรณ์ สุระชน	๑๒๓/๓๙๖๗ หมู่ ๑๖ ต.ในเมือง อ.เมือง จ.ขอนแก่น	-	ยางน้อย	โกสุมพิสัย	มหาสารคาม	๑๐๕/๙๘๐๔	
๙๖	น.ส. ภาณี นวะชะชีระ	๑๘๔ หมู่ ๑๑ ต.ยางน้อย อ.โกสุมพิสัย จ.มหาสารคาม	-	ยางน้อย	โกสุมพิสัย	มหาสารคาม	๑๐๖/๙๘๐๔	

บัญชีรายชื่อเจ้าของที่ดินแนบท้ายประกาศคณะกรรมการจัดรูปที่ดินกลาง

เรื่อง กำหนดให้ท้องที่ตำบลเขื่อน ตำบลยางท่าแจ้ง ตำบลยางน้อย และตำบลหัวขวาง อำเภอโกสุมพิสัย จังหวัดมหาสารคาม

เป็นเขตโครงการจัดรูปที่ดิน พ.ศ. ๒๕๖๖

(บล็อกที่ ๓๕ ส่วนที่ ๒ โซน ๑)

ลำดับที่	ชื่อ - สกุล	ที่อยู่	ที่ดินตั้งอยู่				หมายเลข แปลงจัดรูปที่ดิน	หมายเหตุ
			หมู่ที่	ตำบล	อำเภอ	จังหวัด		
๙๗	นาย วีระยุทธ ไชยโยราช	๑๘๓ หมู่ ๑ ต.ยางน้อย อ.โกสุมพิสัย จ.มหาสารคาม	-	ยางน้อย	โกสุมพิสัย	มหาสารคาม	๒๖๗.๒/๕๖๐๒	
๙๘	นาง วงเดือน สารบุญ	๑๓๓ หมู่ ๑๑ ต.ยางน้อย อ.โกสุมพิสัย จ.มหาสารคาม	-	ยางน้อย	โกสุมพิสัย	มหาสารคาม	๕๗/๕๘๐๔	
๙๙	นาง ราตรี วงศ์ประพันธ์	๔๙ หมู่ ๑๓ ต.ยางน้อย อ.โกสุมพิสัย จ.มหาสารคาม	-	ยางน้อย	โกสุมพิสัย	มหาสารคาม	๑๘๒/๕๖๐๔	
๑๐๐	นาง สมพาล เกาคำแก้ว	๘๓ หมู่ ๑๑ ต.ยางน้อย อ.โกสุมพิสัย จ.มหาสารคาม	-	ยางน้อย	โกสุมพิสัย	มหาสารคาม	๕๕/๕๖๐๔ , ๑๑๗/๕๖๐๔	
๑๐๑	นาง ดอกไม้ จันทโรสภณ	๔ หมู่ ๑๓ ต.ยางน้อย อ.โกสุมพิสัย จ.มหาสารคาม	-	ยางน้อย	โกสุมพิสัย	มหาสารคาม	๑๑๕/๕๖๐๔	
๑๐๒	นาย สำรอง มาตโสภา	๒๓ หมู่ ๙ ต.ยางน้อย อ.โกสุมพิสัย จ.มหาสารคาม	-	ยางน้อย	โกสุมพิสัย	มหาสารคาม	๕/๕๖๐๔ , ๖/๕๔๐๔ , ๙/๕๔๐๔	
๑๐๓	นาง สำราญ สีเทา	๔๑ หมู่ ๗ ต.ยางน้อย อ.โกสุมพิสัย จ.มหาสารคาม	-	ยางน้อย	โกสุมพิสัย	มหาสารคาม	๑๒/๕๔๐๒	
๑๐๔	นาย นิคม ดวงทองมา	๘๖ หมู่ ๗ ต.ยางน้อย อ.โกสุมพิสัย จ.มหาสารคาม	-	ยางน้อย	โกสุมพิสัย	มหาสารคาม	๑๓/๕๔๐๒	
๑๐๕	นาย โสภา ดวงจันทร์	๓๖ หมู่ ๘ ต.ยางน้อย อ.โกสุมพิสัย จ.มหาสารคาม	-	ยางน้อย	โกสุมพิสัย	มหาสารคาม	๖๑/๕๖๐๒	
๑๐๖	นาง ทองปุ่น สีคุณแก้ว	๑๘ หมู่ ๑๓ ต.ยางน้อย อ.โกสุมพิสัย จ.มหาสารคาม	-	ยางน้อย	โกสุมพิสัย	มหาสารคาม	๑๑๖.๑/๕๘๐๔	
๑๐๗	นาง เสียน สีแพนบาล	๒๔ หมู่ ๗ ต.ยางน้อย อ.โกสุมพิสัย จ.มหาสารคาม	-	ยางน้อย	โกสุมพิสัย	มหาสารคาม	๒๘๕/๕๖๐๔	
๑๐๘	นาง วาสนา สนธิละ	๑๔๗ หมู่ ๖ ต.เขื่อน อ.โกสุมพิสัย จ.มหาสารคาม	-	เขื่อน	โกสุมพิสัย	มหาสารคาม	๒๓๕/๕๖๐๔	
๑๐๙	นาง วิรัตน์ ศิริจักร	๑๓๐ หมู่ ๓ ต.เขื่อน อ.โกสุมพิสัย จ.มหาสารคาม	-	เขื่อน	โกสุมพิสัย	มหาสารคาม	๒๘๖/๕๖๐๔	
๑๑๐	นาง ประนอม ภูพินนา	๔๖ หมู่ ๘ ต.ยางน้อย อ.โกสุมพิสัย จ.มหาสารคาม	-	ยางน้อย	โกสุมพิสัย	มหาสารคาม	๕๒/๕๖๐๒	
๑๑๑	นาย สี มุ่งหมาย	๖๘ หมู่ ๗ ต.ยางน้อย อ.โกสุมพิสัย จ.มหาสารคาม	-	ยางน้อย	โกสุมพิสัย	มหาสารคาม	๓๐๒/๕๖๐๔	

บัญชีรายชื่อเจ้าของที่ดินแนบท้ายประกาศคณะกรรมการจัดรูปที่ดินกลาง

เรื่อง กำหนดให้ท้องที่ตำบลเขื่อน ตำบลยางท่าแจ้ง ตำบลยางน้อย และตำบลหัวขวาง อำเภอโกสุมพิสัย จังหวัดมหาสารคาม

เป็นเขตโครงการจัดรูปที่ดิน พ.ศ. ๒๕๖๖

(บล็อกที่ ๓๕ ส่วนที่ ๒ โซน ๑)

ลำดับที่	ชื่อ - สกุล	ที่อยู่	ที่ดินตั้งอยู่				หมายเลข แปลงจัดรูปที่ดิน	หมายเหตุ
			หมู่ที่	ตำบล	อำเภอ	จังหวัด		
๑๑๒	นาง ชื่น สิงห์แก้ว	๓๙ หมู่ ๗ ต.ยางน้อย อ.โกสุมพิสัย จ.มหาสารคาม	-	ยางน้อย	โกสุมพิสัย	มหาสารคาม	๒๘๒/๙๖๐๔	
๑๑๓	นาง กัญญา ดวงทาทอง	๑๑๐ หมู่ ๖ ต.ยางน้อย อ.โกสุมพิสัย จ.มหาสารคาม	-	ยางน้อย	โกสุมพิสัย	มหาสารคาม	๑๑๐/๙๘๐๔	
๑๑๔	นาย สุประวีติ สุวรรณแก้ว	๕๓ หมู่ ๘ ต.ยางน้อย อ.โกสุมพิสัย จ.มหาสารคาม	-	ยางน้อย	โกสุมพิสัย	มหาสารคาม	๑๕/๙๖๐๒	
๑๑๕	นาง สุวรรณดี พลดงนอก	๗๒ หมู่ ๗ ต.ยางน้อย อ.โกสุมพิสัย จ.มหาสารคาม	-	ยางน้อย	โกสุมพิสัย	มหาสารคาม	๑๔/๙๖๐๒	
๑๑๖	นาย บุญธรรม เจริญเกียรติ	๙๙ หมู่ ๗ ต.ยางน้อย อ.โกสุมพิสัย จ.มหาสารคาม	-	ยางน้อย	โกสุมพิสัย	มหาสารคาม	๑๓/๙๖๐๒	
๑๑๗	นาง เคน มาตโสภา	๙ หมู่ ๗ ต.ยางน้อย อ.โกสุมพิสัย จ.มหาสารคาม	-	ยางน้อย	โกสุมพิสัย	มหาสารคาม	๑๒/๙๖๐๒	
๑๑๘	นาง อุดม ทินสาร	๘๙ หมู่ ๗ ต.ยางน้อย อ.โกสุมพิสัย จ.มหาสารคาม	-	ยางน้อย	โกสุมพิสัย	มหาสารคาม	๑๑/๙๖๐๒	
๑๑๙	นาง เสา สีไคอุ่น	๑๔ หมู่ ๗ ต.ยางน้อย อ.โกสุมพิสัย จ.มหาสารคาม	-	ยางน้อย	โกสุมพิสัย	มหาสารคาม	๑๐/๙๖๐๒	
๑๒๐	นาง เทวีวรรณ แสนพันธ์	๔๐ หมู่ ๖ ต.เขื่อน อ.โกสุมพิสัย จ.มหาสารคาม	-	ยางน้อย	โกสุมพิสัย	มหาสารคาม	๒/๙๕๐๔	
๑๒๑	นาง ทองมาก กงเพชร	๒๐๑ หมู่ ๑ ต.ยางน้อย อ.โกสุมพิสัย จ.มหาสารคาม	-	ยางน้อย	โกสุมพิสัย	มหาสารคาม	๒๕๐/๙๘๐๒	
๑๒๒	นาง มาลัย สุระขันตรี	๓๙ หมู่ ๗ ต.ยางน้อย อ.โกสุมพิสัย จ.มหาสารคาม	-	ยางน้อย	โกสุมพิสัย	มหาสารคาม	๒๗๘/๙๖๐๔	
๑๒๓	นาย บุญหนา มาตโสภา (เสียชีวิต)	๓๙ หมู่ ๗ ต.ยางน้อย อ.โกสุมพิสัย จ.มหาสารคาม	-	ยางน้อย	โกสุมพิสัย	มหาสารคาม	๒๘๑/๙๖๐๔	
๑๒๔	นาง จันดา ศรีพวงมลัย	๑๐ หมู่ ๘ ต.ยางน้อย อ.โกสุมพิสัย จ.มหาสารคาม	-	ยางน้อย	โกสุมพิสัย	มหาสารคาม	๒๐๓/๙๖๐๔	
๑๒๕	นาง แพงศรี อัญฤทธิ์	๑๖ หมู่ ๓ ต.เขื่อน อ.โกสุมพิสัย จ.มหาสารคาม	-	ยางน้อย	โกสุมพิสัย	มหาสารคาม	๑๔/๙๕๐๔	
๑๒๖	นาง ยอด นันตื้อ	๑๕ หมู่ ๙ ต.ยางน้อย อ.โกสุมพิสัย จ.มหาสารคาม	-	ยางน้อย	โกสุมพิสัย	มหาสารคาม	๒๖๗/๙๖๐๔	
๑๒๗	นาย วิรัช กัญญาสุด	๕๕ หมู่ ๙ ต.ยางน้อย อ.โกสุมพิสัย จ.มหาสารคาม	-	ยางน้อย	โกสุมพิสัย	มหาสารคาม	๒๓/๙๖๐๒	

บัญชีรายชื่อเจ้าของที่ดินแนบท้ายประกาศคณะกรรมการจัดรูปที่ดินกลาง

เรื่อง กำหนดให้ท้องที่ตำบลเขื่อน ตำบลยางท่าแจ้ง ตำบลยางน้อย และตำบลหัวขวาง อำเภอโกสุมพิสัย จังหวัดมหาสารคาม

เป็นเขตโครงการจัดรูปที่ดิน พ.ศ. ๒๕๖๖

(บล็อกที่ ๓๕ ส่วนที่ ๒ โซน ๑)

ลำดับที่	ชื่อ - สกุล	ที่อยู่	ที่ดินตั้งอยู่				หมายเลข แปลงจัดรูปที่ดิน	หมายเหตุ
			หมู่ที่	ตำบล	อำเภอ	จังหวัด		
๑๒๘	นาง เอี่ยมพร กันยาสุด	๕๕ หมู่ ๙ ต.ยางน้อย อ.โกสุมพิสัย จ.มหาสารคาม	-	ยางน้อย	โกสุมพิสัย	มหาสารคาม	๒๗/๙๖๐๒	
๑๒๙	นาย เสรีชัย พิมพา	๓๙ หมู่ ๑๕ ต.เชียงยืน อ.เชียงยืน จ.มหาสารคาม	-	ยางน้อย	โกสุมพิสัย	มหาสารคาม	๓๐/๙๖๐๒	
๑๓๐	นาง สุพรรณ ศิริมาลา	๓๙ หมู่ ๘ ต.ยางน้อย อ.โกสุมพิสัย จ.มหาสารคาม	-	ยางน้อย	โกสุมพิสัย	มหาสารคาม	๓๑/๙๔๐๒	
๑๓๑	นาย เสรี แสนวนันแสง	๑๐๗ หมู่ ๗ ต.เขื่อน อ.โกสุมพิสัย จ.มหาสารคาม	-	ยางน้อย	โกสุมพิสัย	มหาสารคาม	๘/๙๔๐๒	
๑๓๒	นาย อ้อส ศิริมาลา	๕๘ หมู่ ๙ ต.ยางน้อย อ.โกสุมพิสัย จ.มหาสารคาม	-	ยางน้อย	โกสุมพิสัย	มหาสารคาม	๒๙๑/๙๖๐๔	
๑๓๓	นาง สมัย กันภัย	๕๒ หมู่ ๙ ต.ยางน้อย อ.โกสุมพิสัย จ.มหาสารคาม	-	ยางน้อย	โกสุมพิสัย	มหาสารคาม	๒๙๑.๑/๙๖๐๔	
๑๓๔	นาง บรรจง รัตนวงษา	๑๕๑ หมู่ ๖ ต.เขื่อน อ.โกสุมพิสัย จ.มหาสารคาม	-	ยางน้อย	โกสุมพิสัย	มหาสารคาม	๗๐/๙๖๐๒	
๑๓๕	นาย บุญเลิศ ศรีจันทร์ชัย	๓๓ หมู่ ๗ ต.ยางน้อย อ.โกสุมพิสัย จ.มหาสารคาม	-	ยางน้อย	โกสุมพิสัย	มหาสารคาม	๗/๙๔๐๒	
๑๓๖	นาง สำราญ สีเทา	๔๑ หมู่ ๗ ต.ยางน้อย อ.โกสุมพิสัย จ.มหาสารคาม	-	ยางน้อย	โกสุมพิสัย	มหาสารคาม	๗.๑/๙๔๐๒ , ๗.๒/๙๔๐๒	
๑๓๗	นาย ทวี สุวรรณวิชัย	๗๙ หมู่ ๔ ต.โคกขมิ้น อ.วังสะพุง จ.เลย	-	ยางน้อย	โกสุมพิสัย	มหาสารคาม	๗.๓/๙๔๐๒	
๑๓๘	นาย สำลี สุวรรณวิชัย	๔ หมู่ ๗ ต.ยางน้อย อ.โกสุมพิสัย จ.มหาสารคาม	-	ยางน้อย	โกสุมพิสัย	มหาสารคาม	๗.๔/๙๔๐๒	
๑๓๙	นาง บัวจันทร์ สีดาช่วย	๑๗๘ หมู่ ๖ ต.เขื่อน อ.โกสุมพิสัย จ.มหาสารคาม	-	ยางน้อย	โกสุมพิสัย	มหาสารคาม	๑๙๑.๑/๙๖๐๔	
๑๔๐	นาง บุญทัน สนธิละ (ผู้ตาย)	๒๔ หมู่ ๙ ต.ยางน้อย อ.โกสุมพิสัย จ.มหาสารคาม	-	ยางน้อย	โกสุมพิสัย	มหาสารคาม	๒๘๘/๙๖๐๔	
๑๔๑	นาย อุเทน ดกโบราณ	๔ หมู่ ๑๓ ต.ยางน้อย อ.โกสุมพิสัย จ.มหาสารคาม	-	ยางน้อย	โกสุมพิสัย	มหาสารคาม	๑๘๒.๑/๙๖๐๔	
๑๔๒	นาง วงเดือน ดวงสิมมา	๕๖ หมู่ ๘ ต.ยางน้อย อ.โกสุมพิสัย จ.มหาสารคาม	-	ยางน้อย	โกสุมพิสัย	มหาสารคาม	๕๙.๑/๙๖๐๒	
๑๔๓	นาย สง่า โสพรม	๒๗ หมู่ ๘ ต.ยางน้อย อ.โกสุมพิสัย จ.มหาสารคาม	-	ยางน้อย	โกสุมพิสัย	มหาสารคาม	๓๔.๕/๙๖๐๒	

บัญชีรายชื่อเจ้าของที่ดินแนบท้ายประกาศคณะกรรมการจัดรูปที่ดินกลาง

เรื่อง กำหนดให้ท้องที่ตำบลเขื่อน ตำบลยางท่าแจ้ง ตำบลยางน้อย และตำบลหัวขวาง อำเภอโกสุมพิสัย จังหวัดมหาสารคาม

เป็นเขตโครงการจัดรูปที่ดิน พ.ศ. ๒๕๖๖

(บล็อกที่ ๓๕ ส่วนที่ ๒ โซน ๑)

ลำดับที่	ชื่อ - สกุล	ที่อยู่	ที่ดินตั้งอยู่				หมายเลข แปลงจัดรูปที่ดิน	หมายเหตุ
			หมู่ที่	ตำบล	อำเภอ	จังหวัด		
๑๔๔	นาง ลำดวน โสพรรณ	๒๗ หมู่ ๘ ต.ยางน้อย อ.โกสุมพิสัย จ.มหาสารคาม	-	ยางน้อย	โกสุมพิสัย	มหาสารคาม	๓๔.๔/๙๖๐๒	
๑๔๕	นาย ไสว โสพรรณ	๔๑ หมู่ ๘ ต.ยางน้อย อ.โกสุมพิสัย จ.มหาสารคาม	-	ยางน้อย	โกสุมพิสัย	มหาสารคาม	๓๔.๓/๙๖๐๒	
๑๔๖	นาง ประสพ ไชยชิน	๗๓ หมู่ ๘ ต.ยางน้อย อ.โกสุมพิสัย จ.มหาสารคาม	-	ยางน้อย	โกสุมพิสัย	มหาสารคาม	๔๐.๑/๙๖๐๒	
๑๔๗	นาง ทองปอน แก้วประดิษฐ์	๗๕/๒๑๑๐ ถ.พระราม๖ แขวงทุ่งพระยาไท เขตราชเทวี กรุงเทพมหานคร	-	ยางน้อย	โกสุมพิสัย	มหาสารคาม	๔๕.๒/๙๒๐๒	
๑๔๘	นาง ละเอียด อินทร์บำรุง	๘๔/๓ หมู่ ๑ ต.บางตลาด อ.ปากเกร็ด จ.นนทบุรี	-	ยางน้อย	โกสุมพิสัย	มหาสารคาม	๑๘๒.๓/๙๖๐๔	