



คำรับรองการปฏิบัติราชการ  
สำนักงานจัดรูปที่ดินกลาง  
กรมชลประทาน  
ประจำปีงบประมาณ พ.ศ. 2560

1. คำรับรองระหว่าง

นายณรงค์ ลีนานนท์

รองอธิบดีฝ่ายก่อสร้าง

ผู้รับคำรับรอง

และ

นายสิริวิชญ์ กลิ่นภักดี

ผู้อำนวยการสำนักงานจัดรูปที่ดินกลาง

ผู้ทำคำรับรอง

- ข้าพเจ้า นายสิริวิชญ์ กลิ่นภักดี ผู้อำนวยการสำนักงานจัดรูปที่ดินกลาง ขอให้การยืนยันแผนยุทธศาสตร์ของกรมชลประทาน พร้อมทั้งจัดทำแผนยุทธศาสตร์ และแผนที่ยุทธศาสตร์ของหน่วยงานให้เชื่อมโยงกับเป้าประสงค์ของกรมชลประทาน มาตามแนบท้ายนี้
- คำรับรองนี้ใช้สำหรับระยะเวลา 1 ปี เริ่มตั้งแต่วันที่ 1 ตุลาคม 2559 ถึงวันที่ 30 กันยายน 2560 โดยจะนำผลการประเมินผลการดำเนินงานตามคำรับรองนี้ไปเชื่อมโยงกับการจัดสรรเงินรางวัลประจำปี
- รายละเอียดของคำรับรอง ได้แก่ กรอบการประเมินผล ตัวชี้วัดผลการปฏิบัติราชการ น้ำหนัก ข้อมูลพื้นฐาน เป้าหมาย/ เกณฑ์การให้คะแนน และรายละเอียดอื่นๆ ตามที่ปรากฏอยู่ในเอกสารประกอบท้ายคำรับรองนี้
- ข้าพเจ้า นายสิริวิชญ์ กลิ่นภักดี ผู้อำนวยการสำนักงานจัดรูปที่ดินกลาง ได้ทำความเข้าใจคำรับรองตามข้อ 4 แล้ว ขอให้คำรับรองกับรองอธิบดีฝ่ายก่อสร้างว่าจะมุ่งมั่นปฏิบัติราชการให้เกิดผลงานที่ดีตามเป้าหมายของตัวชี้วัดแต่ละตัวในระดับสูงสุด เพื่อให้เกิดประโยชน์สุขแก่ประชาชน หรือมีคุณภาพที่ดีในการบริหารจัดการภาครัฐ ตามที่ได้ให้คำรับรองไว้

6. ผู้รับคำรับรองและผู้ทำคำรับรองได้เข้าใจคำรับรองการปฏิบัติราชการและเห็นพ้องกันแล้ว จึงได้ลงลายมือชื่อไว้เป็นสำคัญ



(นายณรงค์ สีนานนท์)

รองอธิบดีกรมชลประทาน

๑๒ เม.ย. 2560

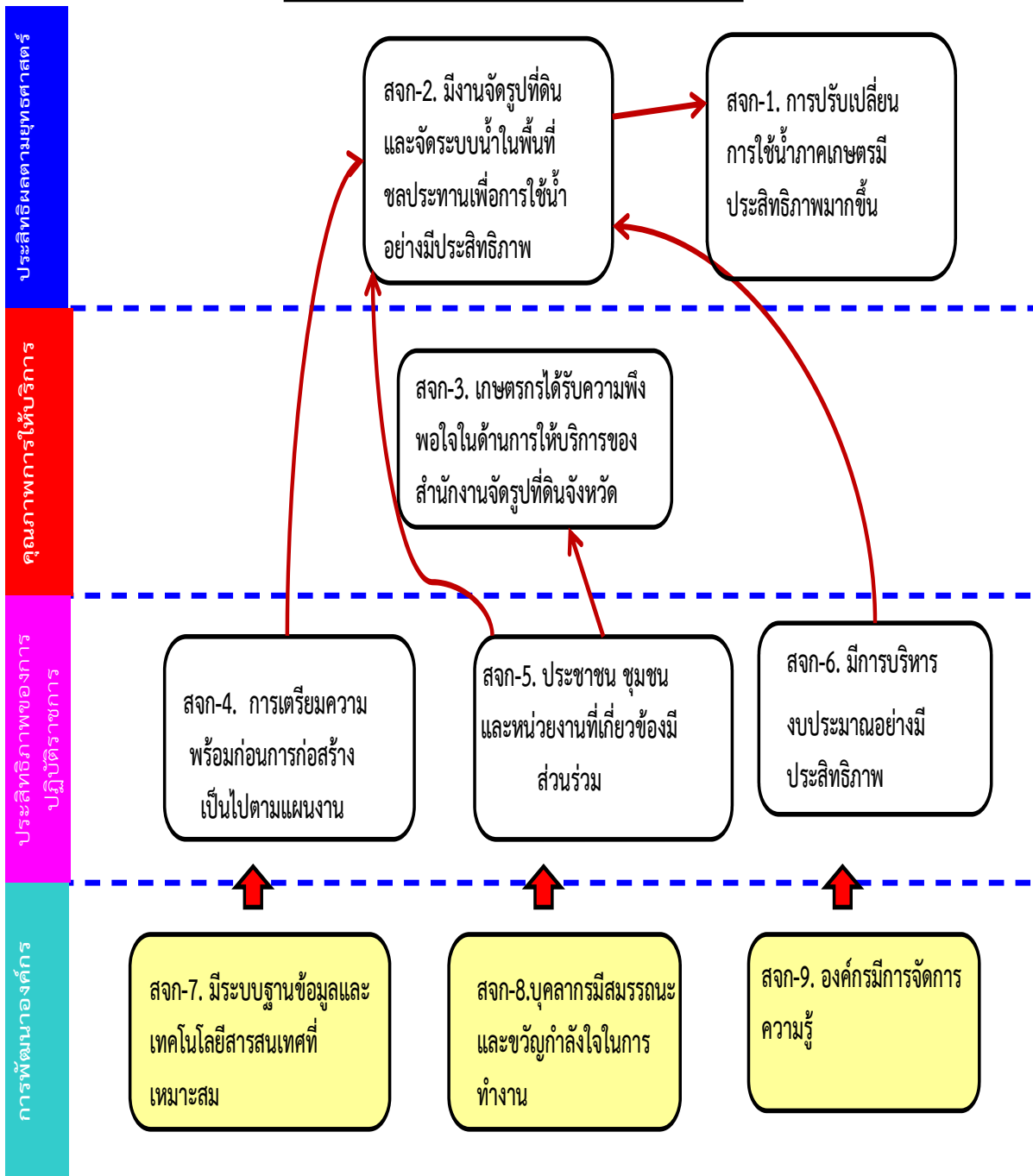


(นายสิริวิชญ์ กลิ่นภักดี)

ผู้อำนวยการสำนักงานจัดรูปที่ดินกลาง

๑๐ เม.ย. 2560

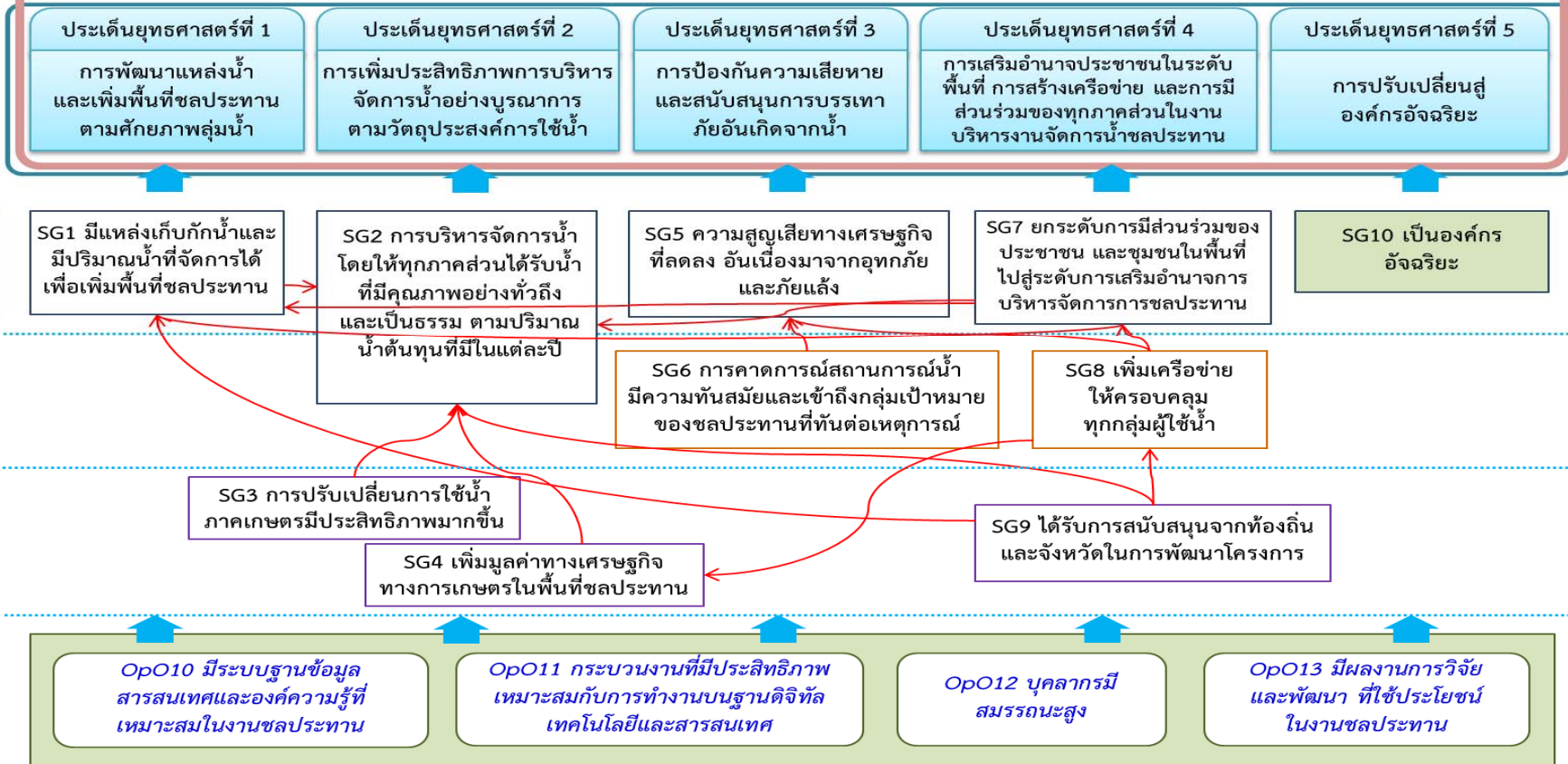
## แผนที่ยุทธศาสตร์สำนักงานจัดรูปที่ดินกลาง



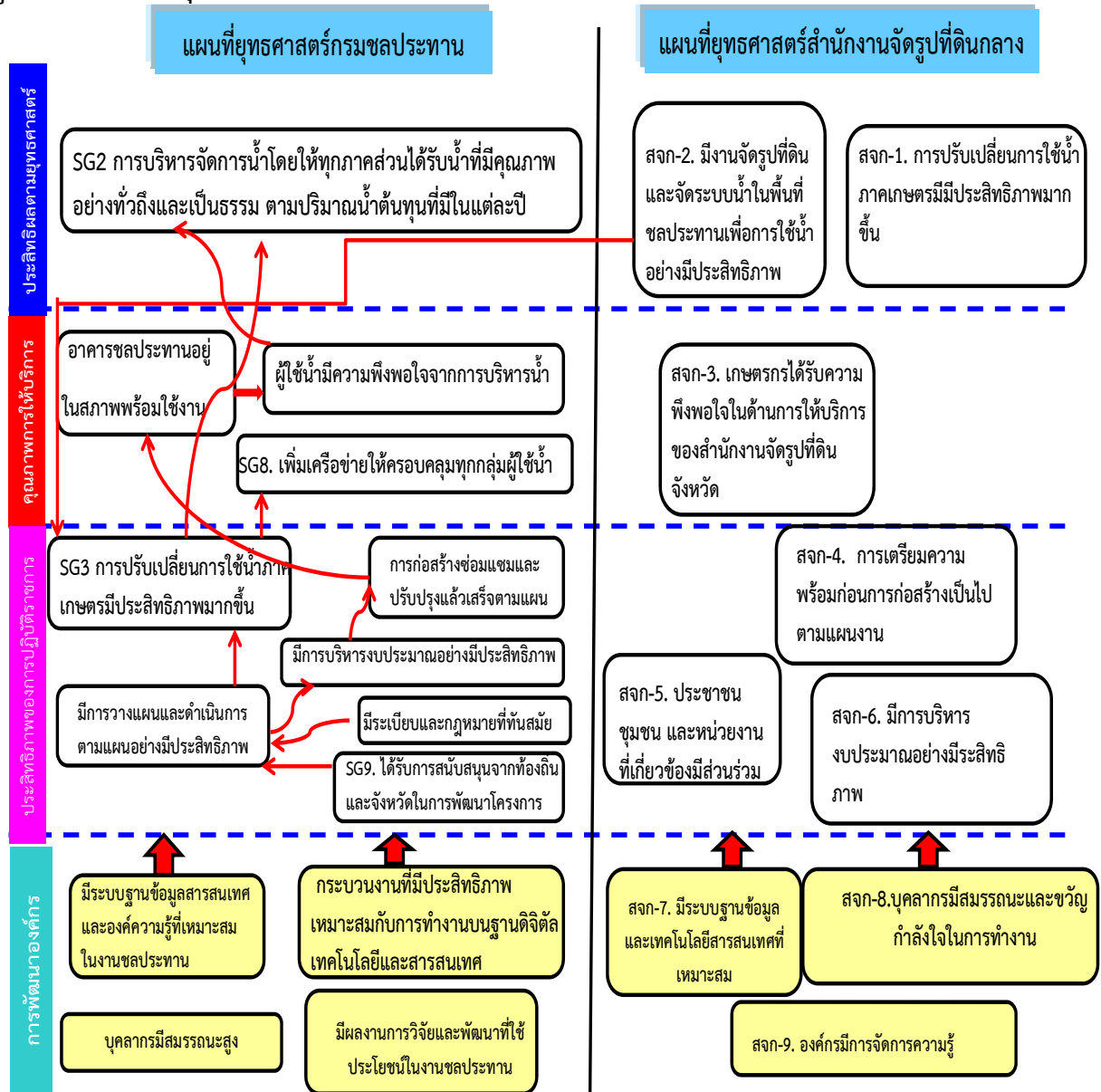
หมายเหตุ :  แสดงเป้าประสงค์ของสำนักงานจัดรูปที่ดินกลาง

## แผนที่ยุทธศาสตร์กรมชลประทาน พ.ศ. 2560 - 2564

วิสัยทัศน์ : “องค์กรอัจฉริยะ ที่มุ่งสร้างความมั่นคงด้านน้ำ (Water Security) เพื่อเพิ่มคุณค่าการบริการภายในปี 2579”



ความเชื่อมโยงของเป้าประสงค์ภายใต้แผนที่ยุทธศาสตร์ของสำนักงานจัดรูปที่ดินกลางกับแผนที่ยุทธศาสตร์ของกรมชลประทาน (ประเด็นยุทธศาสตร์ที่ ๒ : การเพิ่มประสิทธิภาพการบริหารจัดการน้ำอย่างบูรณาการ ตามวัตถุประสงค์การใช้น้ำ)



รูปแสดงความเชื่อมโยงของเป้าประสงค์ภายใต้แผนที่ยุทธศาสตร์ของสำนักงานจัดรูปที่ดินกลางกับแผนที่ยุทธศาสตร์ของกรมชลประทาน

- หมายเหตุ
- แสดงเป้าประสงค์
  - แสดงเป้าประสงค์พื้นฐานของกรมที่ควรจะมีในระดับสำนัก/กอง
  - ➔ แสดงความเชื่อมโยงของเป้าประสงค์ระดับสำนัก/กองกับเป้าประสงค์ระดับกรม

เป้าประสงค์ ตัวชี้วัดและการให้น้ำหนักตัวชี้วัดของสำนักงานจัดรูปที่ดินกลาง

| เป้าประสงค์   | ตัวชี้วัด   | น้ำหนัก              |
|---|---|----------------------|
| สจก.-1.การปรับเปลี่ยนการใช้น้ำภาคเกษตร มีประสิทธิภาพมากขึ้น                             | สจก.-1.1(k9) อัตราการใช้ที่ดินในเขตก่อสร้างจัดรูปที่ดินเพิ่มขึ้น (Cropping Intensity) (ร้อยละ)  | 9<br>(20.93%)        |
| สจก.-2. มีงานจัดรูปที่ดินและจัดระบบน้ำในพื้นที่ชลประทานเพื่อการใช้น้ำอย่างมีประสิทธิภาพ | สจก.-2.1 (opk9) ร้อยละของงานก่อสร้างงานจัดรูปที่ดินตามแผนงาน (โครงการ)  | 3<br>(6.98%)         |
|   | สจก.-2.2 (opk9) ร้อยละของงานก่อสร้างงานจัดระบบน้ำตามแผนงาน (โครงการ)  | 3<br>(6.98%)         |
| สจก.-3. เกษตรกรได้รับความพึงพอใจในด้านการให้บริการของสำนักงานจัดรูปที่ดินจังหวัด        | สจก.-3.1 (opk22) ร้อยละความพึงพอใจของผู้รับบริการ   | 3<br>(6.98%)         |
| สจก.-4. การเตรียมความพร้อมก่อนการก่อสร้างเป็นไปตามแผนงาน                                | สจก.-4.1 ร้อยละของงานจ้างที่ปรึกษาออกแบบที่แล้วเสร็จตามแผน  | 3<br>(6.98%)         |
|   | สจก.-4.2 ร้อยละของจำนวนพื้นที่ที่สามารถดำเนินการประกาศเขตโครงการจัดรูปที่ดิน (มาตรา 39) และเขตการจัดระบบน้ำเพื่อเกษตรกรรม (มาตรา 23) ให้แล้วเสร็จตามแผนงาน (ฉบับ) | 1<br>(2.33%)         |
| สจก.-5. ประชาชน ชุมชน และหน่วยงานที่เกี่ยวข้องมีส่วนร่วม                                | สจก.-5.1 (k19) ร้อยละของจำนวนโครงการเกี่ยวกับการพัฒนาแหล่งน้ำที่มีการดำเนินการแบบมีส่วนร่วมในระดับการร่วมมือในงานชลประทาน (ร้อยละ)                                | 3<br>(6.98%)         |
|   | สจก.-5.2 ร้อยละของจำนวนครั้งที่ดำเนินการจัดมวชนสัมพันธ์ในระยะก่อน ระหว่าง และหลังการก่อสร้าง  | 3<br>(6.98%)         |
| สจก.-4. การเตรียมความพร้อมก่อนการก่อสร้างเป็นไปตามแผนงาน                                | สจก.-4.1 ร้อยละของงานจ้างที่ปรึกษาออกแบบที่แล้วเสร็จตามแผน  | 3<br>(6.98%)         |
| สจก.-6. มีการบริหารงบประมาณอย่างมีประสิทธิภาพ   | สจก.-6.1 (opk12) ร้อยละของการเบิกจ่ายงบประมาณรายจ่ายลงทุน   | 3<br>(6.98%)         |
| สจก.-7.ระบบฐานข้อมูลและเทคโนโลยีสารสนเทศที่เหมาะสม                                      | สจก.-7.1 (opk17.1) คุณภาพเว็บไซต์ของสำนัก/กอง   | 3<br>(6.98%)         |
|   | สจก.-7.2 (opk17.2) ร้อยละของการบันทึกข้อมูลในระบบติดตามออนไลน์  | 3<br>(6.98%)         |
| สจก.-8.บุคลากรมีสมรรถนะและขวัญกำลังใจในการทำงาน   | สจก.-8.1 (opk19.1) ร้อยละความพึงพอใจของบุคลากรต่อการปฏิบัติงาน  | 3<br>(6.98%)         |
| สจก.-9 องค์กรมีการจัดการความรู้   | สจก.-9.1 (opk21) ร้อยละของคู่มือการปฏิบัติงาน (Work Manual) ที่ดำเนินการแล้วเสร็จตามแผน   | 3<br>(6.98%)         |
| <b>รวม</b>  |   | <b>43<br/>(100%)</b> |

ตัวชี้วัด น้ำหนัก และเกณฑ์การให้คะแนนของสำนักงานจัดรูปที่ดินกลาง

| ตัวชี้วัด  | น้ำหนัก              | เกณฑ์การให้คะแนน |                  |                  |                              |                             |
|--|----------------------|------------------|------------------|------------------|------------------------------|-----------------------------|
|  |                      | ระดับ<br>คะแนน 1 | ระดับ<br>คะแนน 2 | ระดับ<br>คะแนน 3 | ระดับ<br>คะแนน 4             | ระดับ<br>คะแนน 5            |
| สจก-1.1(k9) อัตราการใช้ที่ดินในเขตก่อสร้างจัดรูปที่ดินเพิ่มขึ้น (Cropping Intensity) (ร้อยละ)  | 9<br>(20.93%)        | 10               | 15               | 20               | 25                           | 30                          |
| สจก-2.1 (opk9) ร้อยละของงานก่อสร้างงานจัดรูปที่ดินตามแผนงาน (โครงการ)  | 3<br>(6.98%)         | 60               | 70               | 80               | 90                           | 100                         |
| สจก-2.2 (opk9) ร้อยละของงานก่อสร้างงานจัดระบบน้ำตามแผนงาน (โครงการ)  | 3<br>(6.98%)         | 60               | 70               | 80               | 90                           | 100                         |
| สจก-3.1 (opk22) ร้อยละความพึงพอใจของผู้รับบริการ   | 3<br>(6.98%)         | 65               | 70               | 75               | 80                           | 85                          |
| สจก-4.1 ร้อยละของงานจ้างที่ปรึกษาออกแบบที่แล้วเสร็จตามแผน  | 3<br>(6.98%)         | 50               | 75               | 100              | 100<br>(เสร็จก่อน 15 ก.ย.60) | 100<br>(เสร็จก่อน 1 ก.ย.60) |
| สจก-4.2 ร้อยละของจำนวนพื้นที่ที่สามารถดำเนินการประกาศเขตโครงการจัดรูปที่ดิน (มาตรา 39) และเขตการจัดระบบน้ำเพื่อเกษตรกรรม (มาตรา 23) ให้แล้วเสร็จตามแผนงาน (ฉบับ) | 1<br>(2.33%)         | 80               | 85               | 90               | 95                           | 100                         |
| สจก-5.1 (k19) ร้อยละของจำนวนโครงการเกี่ยวกับการพัฒนาแหล่งน้ำที่มีการดำเนินการแบบมีส่วนร่วมในระดับการร่วมมือในงานชลประทาน (ร้อยละ)                                | 3<br>(6.98%)         | 60               | 65               | 70               | 75                           | 80                          |
| สจก-5.2 ร้อยละของจำนวนครั้งที่ดำเนินการจัดมวลชนสัมพันธ์ในระยะก่อน ระหว่าง และหลังการก่อสร้าง   | 3<br>(6.98%)         | 96               | 97               | 98               | 99                           | 100                         |
| สจก-6.1 (opk12) ร้อยละของการเบิกจ่ายงบประมาณรายจ่ายลงทุน   | 3<br>(6.98%)         | 81               | 83               | 85               | 87                           | 89                          |
| สจก-7.1 (opk17.1) คุณภาพเว็บไซต์ของสำนัก/กอง   | 3<br>(6.98%)         | 10 คะแนน         | 30 คะแนน         | 50 คะแนน         | 70 คะแนน                     | 100 คะแนน                   |
| สจก-7.2 (opk17.2) ร้อยละของการบันทึกข้อมูลในระบบติดตามออนไลน์  | 3<br>(6.98%)         | 80               | 85               | 90               | 95                           | 100                         |
| สจก-8.1 (opk19.1) ร้อยละความพึงพอใจของบุคลากรต่อการปฏิบัติงาน  | 3<br>(6.98%)         | 65               | 70               | 75               | 80                           | 85                          |
| สจก-9.1 (opk21) ร้อยละของคู่มือการปฏิบัติงาน (Work Manual) ที่ดำเนินการแล้วเสร็จตามแผน   | 3<br>(6.98%)         | 60               | 70               | 80               | 90                           | 100                         |
| <b>รวม (12 ตัวชี้วัด)</b>  | <b>43<br/>(100%)</b> |                  |                  |                  |                              |                             |

รายละเอียดตัวชี้วัด

ตัวชี้วัด สจก-1.1 : (k9) อัตราการใช้ที่ดินในเขตก่อสร้างจัดรูปที่ดินเพิ่มขึ้น (Cropping Intensity)

(หน่วย : ร้อยละ)

|                               |   |         |         |
|-------------------------------|---|---------|---------|
| ชื่อตัวชี้วัด                 | อัตราการใช้ที่ดินในเขตก่อสร้างจัดรูปที่ดินเพิ่มขึ้น (Cropping Intensity)<br>(หน่วย : ร้อยละ)  |         |         |
| ความหมายของตัวชี้วัด          | เป็นการเพิ่มประสิทธิภาพของการบริหารจัดการน้ำในเขตก่อสร้างจัดรูปที่ดินโดยพิจารณาจากการใช้ประโยชน์ที่ดินในการเพิ่มผลผลิตทางการเกษตร (Cropping Intensity)                                    |         |         |
| กลุ่มตัวชี้วัด                | <input checked="" type="checkbox"/> ตัวชี้วัดตามยุทธศาสตร์ <input type="checkbox"/> ตัวชี้วัดตามหน้าที่<br><input type="checkbox"/> ตัวชี้วัดตามงานมอบหมายพิเศษ                           |         |         |
| ประเภทตัวชี้วัด               | <input checked="" type="checkbox"/> ตัวชี้วัดสะท้อนความสำเร็จจากผู้ได้บังคับบัญชา <input type="checkbox"/> ตัวชี้วัดรายบุคคล  |         |         |
| เป้าหมาย                      | ร้อยละ 30   |         |         |
| น้ำหนักตัวชี้วัด              | 9 (20.93%)  |         |         |
| ผู้ครองตัวชี้วัด              | ผู้อำนวยการสำนักงานจัดรูปที่ดินกลาง   |         |         |
| สูตรในการคำนวณ                | $= (\text{จำนวนพื้นที่ใช้ประโยชน์ที่ดินในเขตก่อสร้างจัดรูปที่ดิน} \div \text{จำนวนพื้นที่ทำการเกษตรในเขตก่อสร้างจัดรูปที่ดิน}) \times 100$ เทียบกับก่อนดำเนินการ (ในปีปกติที่มีน้ำต้นทุน) |         |         |
| เกณฑ์การให้คะแนน              | 1 = ร้อยละ 10<br>2 = ร้อยละ 15<br>3 = ร้อยละ 20<br>4 = ร้อยละ 25<br>5 = ร้อยละ 30   |         |         |
| ข้อมูลพื้นฐาน                 | ปี 2557   | ปี 2558 | ปี 2559 |
|                               | NA  | NA      | NA      |
| ความถี่ในการเก็บข้อมูล/รายงาน | รายปี   |         |         |
| แหล่งข้อมูล/วิธีการเก็บข้อมูล | ส่วนติดตามและประเมินผล เป็นผู้เก็บข้อมูลภาคสนาม นำมาประมวลผล และสรุป  |         |         |
| ผู้กำกับตัวชี้วัด             | ผู้อำนวยการส่วนติดตามและประเมินผล<br>โทร.0-2669-3553<br>หัวหน้าสำนักงานจัดรูปที่ดินจังหวัด  |         |         |
| ผู้จัดเก็บตัวชี้วัด           | ผู้อำนวยการส่วนติดตามและประเมินผล<br>โทร.0-2669-3553<br>หัวหน้าสำนักงานจัดรูปที่ดินจังหวัด  |         |         |



ตัวชี้วัด สจก-2.1 : (opk9) ร้อยละของงานก่อสร้างงานจัดรูปที่ดินตามแผนงาน (โครงการ)

|                      |   |  |
|----------------------|---|--|
| ชื่อตัวชี้วัด        | : | ร้อยละของงานก่อสร้างงานจัดรูปที่ดินตามแผนงาน (โครงการ)   |
| ความหมายของตัวชี้วัด | : | <ul style="list-style-type: none"> <li>○ จำนวนโครงการที่ได้รับการก่อสร้างงานจัดรูปที่ดิน หมายถึง โครงการที่ได้ดำเนินการก่อสร้างงานจัดรูปที่ดินแล้วตามที่ได้รับอนุมัติในงบประมาณ</li> <li>○ โครงการที่ได้ดำเนินการก่อสร้างงานจัดรูปที่ดินแล้วเสร็จหมายถึง โครงการที่ได้รับการก่อสร้างงานจัดรูปที่ดินตามรายงานที่ผู้รับจ้างหรือผู้ควบคุมงานรายงานผลการดำเนินงานถึงคณะกรรมการตรวจการจ้างหรือคณะกรรมการตรวจการปฏิบัติงานดำเนินการเอง</li> <li>○ ไม่นับกรณีเกิดเหตุภัยธรรมชาติที่สำคัญไม่สามารถควบคุมได้</li> <li>○ ไม่นับกรณีที่เกษตรกรเปลี่ยนใจไม่เข้าร่วมโครงการฯ</li> </ul> |
| กลุ่มตัวชี้วัด       | : | <input type="checkbox"/> ตัวชี้วัดตามยุทธศาสตร์ <input checked="" type="checkbox"/> ตัวชี้วัดตามหน้าที่<br><input type="checkbox"/> ตัวชี้วัดตามงานมอบหมายพิเศษ  |
| ประเภทตัวชี้วัด      | : | <input checked="" type="checkbox"/> ตัวชี้วัดสะท้อนความสำเร็จจากผู้ได้บังคับบัญชา <input type="checkbox"/> ตัวชี้วัดรายบุคคล   |
| เป้าหมาย             | : | ร้อยละ 100   |
|                      |   | 4 โครงการ<br>พื้นที่ทั้งหมด 7,640 ไร่<br>1. พื้นที่ตำบลดงสิง อำเภอกมลาไสย จังหวัดกาฬสินธุ์ เนื้อที่ 2,250 ไร่<br>2. พื้นที่ตำบลม่วงไข่ อำเภอยางชุมน้อย จังหวัดศรีสะเกษ เนื้อที่ 2,000 ไร่<br>3. พื้นที่ตำบลกระสัง อำเภอกะสัง จังหวัดบุรีรัมย์ เนื้อที่ 2,000 ไร่<br>4. พื้นที่ตำบลหัวเขา อำเภอเดิมบางนางบวช จังหวัดสุพรรณบุรี เนื้อที่ 1,390 ไร่   |
| น้ำหนักตัวชี้วัด     | : | <b>3 (6.98%)</b>   |
| ผู้ครองตัวชี้วัด     | : | ผู้อำนวยการสำนักงานจัดรูปที่ดินกลาง  |

| สูตรในการคำนวณ | P          | B        | W        | ระดับคะแนน |         |         |         |         | R  | M  | คะแนนเฉลี่ยถ่วงน้ำหนัก |
|----------------|------------|----------|----------|------------|---------|---------|---------|---------|----|----|------------------------|
|                |            |          |          | ระดับ 1    | ระดับ 2 | ระดับ 3 | ระดับ 4 | ระดับ 5 |    |    |                        |
|                |            |          |          |            |         |         |         |         |    |    |                        |
|                | P1         | B1       | W1       | 60         | 70      | 80      | 90      | 100     | R1 | M1 | W1xM1                  |
|                | P2         | B2       | W2       | 60         | 70      | 80      | 90      | 100     | R2 | M2 | W2xM2                  |
|                | •          | •        | •        | 60         | 70      | 80      | 90      | 100     | •  | •  | •                      |
|                | •          | •        | •        | 60         | 70      | 80      | 90      | 100     | •  | •  | •                      |
|                | •          | •        | •        | 60         | 70      | 80      | 90      | 100     | •  | •  | •                      |
|                | P4         | B4       | W4       | 60         | 70      | 80      | 90      | 100     | R4 | M4 | W4xM4                  |
|                | น้ำหนักรวม | Σ(B1-B4) | Σ(W1-W4) |            |         |         |         |         |    |    | Σ(W4xM4)               |

โดยที่ :

P หมายถึง โครงการที่ดำเนินการ

B หมายถึง งบประมาณ

W หมายถึง สัดส่วนค่าน้ำหนักตามงบประมาณโครงการ

|   |   |   |        |         |          |         |         |         |
|---|---|---|--------|---------|----------|---------|---------|---------|
| <p>R หมายถึง ผลงานที่ทำได้</p> <p>M หมายถึง คะแนนที่ได้จากการเทียบกับเกณฑ์การให้คะแนน</p> <p>i หมายถึง จำนวนโครงการ ; i = 1-4 (นับรายโครงการ)</p> <p>โดยคะแนนที่ได้ในแต่ละโครงการ (M) จะคูณด้วยสัดส่วนค่าน้ำหนักคะแนนโครงการ (W) และนำผลรวมคะแนนที่ได้เป็นคะแนนของตัวชี้วัด <math>\sum(Wi \times Mi)</math></p> |   |   |        |         |          |         |         |         |
| เป้าหมายรายเดือน<br>(ร้อยละ)  | : | มีนาคม  | เมษายน | พฤษภาคม | มิถุนายน | กรกฎาคม | สิงหาคม | กันยายน |
|   |   | 40  | 50     | 60      | 70       | 80      | 90      | 100     |
| เกณฑ์การให้คะแนน  | : | <p>1 = ร้อยละ 80</p> <p>2 = ร้อยละ 85</p> <p>3 = ร้อยละ 90</p> <p>4 = ร้อยละ 95</p> <p>5 = ร้อยละ 100</p> |        |         |          |         |         |         |
| ข้อมูลพื้นฐาน   | : | ปี 2557   |        | ปี 2558 |          | ปี 2559 |         |         |
|   |   | 83.72%  |        | 92.01%  |          | 76.47 % |         |         |
| ความถี่ในการเก็บข้อมูล/รายงาน   | : | รายเดือน  |        |         |          |         |         |         |
| แหล่งข้อมูล/<br>วิธีการเก็บข้อมูล   | : | สำนักงานจัดรูปที่ดินจังหวัดรายงานข้อมูลมายังส่วนวิศวกรรม เป็นผู้เก็บรวบรวม และสรุปรายเดือน                |        |         |          |         |         |         |
| ผู้กำกับตัวชี้วัด   | : | <p>ผู้อำนวยการส่วนวิศวกรรม</p> <p>โทร.0-2241-5062</p> <p>หัวหน้าสำนักงานจัดรูปที่ดินจังหวัด</p>           |        |         |          |         |         |         |
| ผู้จัดเก็บตัวชี้วัด   | : | <p>ผู้อำนวยการส่วนวิศวกรรม</p> <p>โทร.0-2241-5062</p> <p>หัวหน้าสำนักงานจัดรูปที่ดินจังหวัด</p>           |        |         |          |         |         |         |

ตัวชี้วัด สจก-2.2 : (opk9) ร้อยละของงานก่อสร้างงานจัดระบบน้ำตามแผนงาน (โครงการ)

|                      |   |   |
|----------------------|---|---|
| ชื่อตัวชี้วัด        | : | ร้อยละของงานการก่อสร้างงานจัดระบบน้ำตามแผนงาน (โครงการ)   |
| ความหมายของตัวชี้วัด | : | <ul style="list-style-type: none"> <li>○ จำนวนโครงการที่ได้รับการก่อสร้างงานจัดระบบน้ำ หมายถึง โครงการที่ได้ดำเนินการก่อสร้างงานจัดระบบน้ำแล้วตามที่ได้รับอนุมัติในงบประมาณ</li> <li>○ โครงการที่ได้ดำเนินการก่อสร้างงานจัดระบบน้ำแล้วเสร็จหมายถึง โครงการที่ได้รับการก่อสร้างงานจัดระบบน้ำตามรายงานที่ผู้รับจ้างหรือผู้ควบคุมงานรายงานผลการดำเนินงานถึงคณะกรรมการตรวจการจ้างหรือคณะกรรมการตรวจการปฏิบัติงานดำเนินการเอง</li> <li>○ ไม่นับกรณีเกิดเหตุภัยธรรมชาติที่สำนักไม่สามารถควบคุมได้</li> <li>○ ไม่นับกรณีที่เกษตรกรเปลี่ยนใจไม่เข้าร่วมโครงการฯ</li> </ul>  |
| กลุ่มตัวชี้วัด       | : | <input type="checkbox"/> ตัวชี้วัดตามยุทธศาสตร์ <input checked="" type="checkbox"/> ตัวชี้วัดตามหน้าที่<br><input type="checkbox"/> ตัวชี้วัดตามงานมอบหมายพิเศษ   |
| ประเภทตัวชี้วัด      | : | <input checked="" type="checkbox"/> ตัวชี้วัดสะท้อนความสำเร็จจากผู้ได้บังคับบัญชา <input type="checkbox"/> ตัวชี้วัดรายบุคคล  |
| เป้าหมาย             | : | ร้อยละ 100  |
|                      | : | 54 โครงการ<br>พื้นที่ทั้งหมด 87,170 ไร่<br><b>โครงการปฏิบัติการจัดระบบน้ำเพื่อเกษตรกรที่ 1</b><br>1. พื้นที่ตำบลบ้านแม่ อำเภอสันป่าตอง จังหวัดเชียงใหม่ เนื้อที่ 1,767 ไร่<br>2. พื้นที่ตำบลสันติสุข อำเภอดอยหล่อ จังหวัดเชียงใหม่ เนื้อที่ 918 ไร่<br>3. พื้นที่ตำบลบ้านธิ อำเภอบ้านธิ จังหวัดลำพูน เนื้อที่ 1,900 ไร่<br><u>รวม 4,585 ไร่</u><br><b>โครงการปฏิบัติการจัดระบบน้ำเพื่อเกษตรกรที่ 2</b><br>1. พื้นที่ตำบลแม่ฮ้อย อำเภอพาน จังหวัดเชียงราย เนื้อที่ 1,000 ไร่<br>2. พื้นที่ตำบลศรีถ้อย อำเภอแม่สรวย จังหวัดเชียงราย เนื้อที่ 3,100 ไร่<br>3. พื้นที่ตำบลบ้านเอื้อม อำเภอเมือง จังหวัดลำปาง เนื้อที่ 1,790 ไร่<br><u>รวม 5,890 ไร่</u><br><b>โครงการปฏิบัติการจัดระบบน้ำเพื่อเกษตรกรที่ 3</b><br>1. พื้นที่ตำบลตะคร้อ อำเภอไพศาลี จังหวัดนครสวรรค์ เนื้อที่ 4,500 ไร่<br>2. พื้นที่ตำบลบ้านพร้าว อำเภอนครไทย จังหวัดพิษณุโลก เนื้อที่ 2,450 ไร่<br><u>รวม 6,950 ไร่</u><br><b>โครงการปฏิบัติการจัดระบบน้ำเพื่อเกษตรกรที่ 4</b><br>1. พื้นที่ตำบลเตาปูน อำเภอสอง จังหวัดแพร่ เนื้อที่ 1,500 ไร่<br>2. พื้นที่ตำบลท่าขุนราม อำเภอเมือง จังหวัดกำแพงเพชร เนื้อที่ 850 ไร่<br>3. พื้นที่ตำบลบ้านแก่ง อำเภอศรีสัชนาลัย จังหวัดสุโขทัย เนื้อที่ 900 ไร่<br>4. พื้นที่ตำบลนาบ่อคำ อำเภอเมือง จังหวัดกำแพงเพชร เนื้อที่ 600 ไร่<br><u>รวม 3,850 ไร่</u><br><b>โครงการปฏิบัติการจัดระบบน้ำเพื่อเกษตรกรที่ 5</b><br>1. พื้นที่ตำบลโพธิ์ไพศาล อำเภอกุสุมาลย์ จังหวัดสกลนคร เนื้อที่ 700 ไร่<br>2. พื้นที่ตำบลอู่จวน อำเภอประจักษ์ศิลปาคม จังหวัดอุดรธานี เนื้อที่ 1,900 ไร่<br>3. พื้นที่ตำบลนาด้วง อำเภอนาด้วง จังหวัดเลย เนื้อที่ 1,500 ไร่<br>4. พื้นที่ตำบลโนนสัง อำเภอโนนสัง จังหวัดหนองบัวลำภู เนื้อที่ 1,000 ไร่<br>5. พื้นที่ตำบลบ่อแก้ว อำเภอบ้านม่วง จังหวัดสกลนคร เนื้อที่ 1,100 ไร่<br><u>รวม 6,200 ไร่</u> |

**โครงการปฏิบัติการจัดระบบน้ำเพื่อเกษตรกรที่ 6**

1. พื้นที่ตำบลทรายมูล อำเภอน้ำพอง จังหวัดขอนแก่น เนื้อที่ 2,931 ไร่
2. พื้นที่ตำบลปลาผา อำเภोजังหวัดร้อยเอ็ด เนื้อที่ 1,085 ไร่
3. พื้นที่ตำบลบัวบาน อำเภอยางตลาด จังหวัดกาฬสินธุ์ เนื้อที่ 1,504 ไร่

รวม 5,520 ไร่

**โครงการปฏิบัติการจัดระบบน้ำเพื่อเกษตรกรที่ 7**

1. พื้นที่ตำบลบ้านไทย อำเภอเขื่องใน จังหวัดอุบลราชธานี เนื้อที่ 1,400 ไร่
2. พื้นที่ตำบลน้ำอ้อม อำเภอค้อวัง จังหวัดยโสธร เนื้อที่ 1,200 ไร่
3. พื้นที่ตำบลหัวเมือง อำเภอมหาชนะชัย จังหวัดยโสธร เนื้อที่ 1,100 ไร่
4. พื้นที่ตำบลม่วง อำเภอมหาชนะชัย จังหวัดยโสธร เนื้อที่ 500 ไร่

รวม 4,200 ไร่

**โครงการปฏิบัติการจัดระบบน้ำเพื่อเกษตรกรที่ 8**

1. พื้นที่ตำบลหนองแก้ว,เปาะ อำเภอกันทรารมย์,บึงบูรพ์ จังหวัดศรีสะเกษ เนื้อที่ 2,000 ไร่
2. พื้นที่ตำบลโคกवान,หนองไทร,สะเดา อำเภอละหานทราย,นางรอง จังหวัดบุรีรัมย์ เนื้อที่ 2,000 ไร่
3. พื้นที่ตำบลตะคุ อำเภอปทุมชัย จังหวัดนครราชสีมา เนื้อที่ 1,330 ไร่
4. พื้นที่ตำบลดงใหญ่,ตลาดไทร อำเภอพิมาย จังหวัดนครราชสีมา เนื้อที่ 700 ไร่

รวม 6,030 ไร่

**โครงการปฏิบัติการจัดระบบน้ำเพื่อเกษตรกรที่ 9**

1. พื้นที่ตำบลคูยายหมี่ อำเภอสนามชัยเขต จังหวัดฉะเชิงเทรา เนื้อที่ 1,400 ไร่
2. พื้นที่ตำบลวังหว่า อำเภอแกลง จังหวัดระยอง เนื้อที่ 1,000 ไร่
3. พื้นที่ตำบลแก่งดินสอ อำเภอนาดี จังหวัดปราจีนบุรี เนื้อที่ 870 ไร่
4. พื้นที่ตำบลกองดิน อำเภอแกลง จังหวัดระยอง เนื้อที่ 1,000 ไร่

รวม 4,270 ไร่

**โครงการปฏิบัติการจัดระบบน้ำเพื่อเกษตรกรที่ 10**

1. พื้นที่ตำบลห้วยหวาย อำเภอหล่มสัก จังหวัดเพชรบูรณ์ เนื้อที่ 2,500 ไร่
2. พื้นที่ตำบลหนองแขง อำเภอหนองแขง จังหวัดสระบุรี เนื้อที่ 1,000 ไร่
3. พื้นที่ตำบลห้วยไร่ อำเภอหล่มสัก จังหวัดเพชรบูรณ์ เนื้อที่ 1,200 ไร่

รวม 4,700 ไร่

**โครงการปฏิบัติการจัดระบบน้ำเพื่อเกษตรกรที่ 11**

1. พื้นที่ตำบลจรเข้สามพัน อำเภออุทุมพร จังหวัดสุพรรณบุรี เนื้อที่ 1,400 ไร่

รวม 1,400 ไร่

**โครงการปฏิบัติการจัดระบบน้ำเพื่อเกษตรกรที่ 12**

1. พื้นที่หนองน้อย อำเภอวัดสิงห์ จังหวัดชัยนาท เนื้อที่ 6,600 ไร่

รวม 6,600 ไร่

**โครงการปฏิบัติการจัดระบบน้ำเพื่อเกษตรกรที่ 13**

1. พื้นที่ตำบลกรับใหญ่ อำเภอบ้านโป่ง จังหวัดราชบุรี เนื้อที่ 200 ไร่
2. พื้นที่ตำบลทุ่งขวาง อำเภอกำแพงแสน จังหวัดนครปฐม เนื้อที่ 1,000 ไร่
3. พื้นที่ตำบลท่าผา อำเภอบ้านโป่ง จังหวัดราชบุรี เนื้อที่ 1,000 ไร่
4. พื้นที่ตำบลทุ่งขวาง อำเภอกำแพงแสน จังหวัดนครปฐม เนื้อที่ 1,000 ไร่
5. พื้นที่ตำบลกรับใหญ่ อำเภอบ้านโป่ง จังหวัดราชบุรี เนื้อที่ 800 ไร่

รวม 4,000 ไร่

|  |  |
|--|--|
|  | <p><b>โครงการปฏิบัติการจัดระบบน้ำเพื่อเกษตรกรรมที่ 14</b></p> <ol style="list-style-type: none"> <li>พื้นที่ตำบลสามกระหาย อำเภออุบลบุรี จังหวัดประจวบคีรีขันธ์ เนื้อที่ 2,300 ไร่</li> <li>พื้นที่ตำบลหาดขาม อำเภออุบลบุรี จังหวัดประจวบคีรีขันธ์ เนื้อที่ 2,000 ไร่</li> </ol> <p style="text-align: center;"><u>รวม 4,300 ไร่</u></p> <p><b>โครงการปฏิบัติการจัดระบบน้ำเพื่อเกษตรกรรมที่ 15</b></p> <ol style="list-style-type: none"> <li>พื้นที่ตำบลนางหลง อำเภอชะอวด จังหวัดนครศรีธรรมราช เนื้อที่ 2,624 ไร่</li> <li>พื้นที่ตำบลเหล อำเภอกะปง จังหวัดพังงา เนื้อที่ 757 ไร่</li> <li>พื้นที่ตำบลลำแก่น อำเภอท้ายเหมือง จังหวัดพังงา เนื้อที่ 492 ไร่</li> <li>พื้นที่ตำบลเกาะขันธุ์ อำเภอชะอวด จังหวัดนครศรีธรรมราช เนื้อที่ 552 ไร่</li> </ol> <p style="text-align: center;"><u>รวม 4,425 ไร่</u></p> <p><b>โครงการปฏิบัติการจัดระบบน้ำเพื่อเกษตรกรรมที่ 16</b></p> <ol style="list-style-type: none"> <li>พื้นที่ตำบลบ้านใหม่ อำเภอระโนด จังหวัดสงขลา เนื้อที่ 6,000 ไร่</li> <li>พื้นที่ตำบลป่าพะยอม อำเภอป่าพะยอม จังหวัดพัทลุง เนื้อที่ 5,000 ไร่</li> </ol> <p style="text-align: center;"><u>รวม 11,000 ไร่</u></p> <p><b>โครงการปฏิบัติการจัดระบบน้ำเพื่อเกษตรกรรมที่ 17</b></p> <ol style="list-style-type: none"> <li>พื้นที่ตำบลบางเขา อำเภอหนองจิก จังหวัดปัตตานี เนื้อที่ 1,000 ไร่</li> <li>พื้นที่ตำบลกลอคำ อำเภอยะรัง จังหวัดปัตตานี เนื้อที่ 850 ไร่</li> <li>พื้นที่ตำบลคอนรัก อำเภอหนองจิก จังหวัดปัตตานี เนื้อที่ 700 ไร่</li> <li>พื้นที่ตำบลเกาะสะท้อน อำเภอตากใบ จังหวัดนราธิวาส เนื้อที่ 700 ไร่</li> </ol> <p style="text-align: center;"><u>รวม 3,250 ไร่</u></p> |
|--|--|

|                        |   |                                     |
|------------------------|---|-------------------------------------|
| <b>น้ำหนักตัวชีวิต</b> | : | <b>3 (6.98%)</b>                    |
| <b>ผู้ครองตัวชีวิต</b> | : | ผู้อำนวยการสำนักงานจัดรูปที่ดินกลาง |

|                       |   |                   |                  |                  |         |         |         |         |         |     |                        |                   |
|-----------------------|---|-------------------|------------------|------------------|---------|---------|---------|---------|---------|-----|------------------------|-------------------|
| <b>สูตรในการคำนวณ</b> | : | <b>ระดับคะแนน</b> |                  |                  |         |         |         |         |         |     | คะแนนเฉลี่ยถ่วงน้ำหนัก |                   |
|                       |   | P                 | B                | W                | ระดับ 1 | ระดับ 2 | ระดับ 3 | ระดับ 4 | ระดับ 5 | R   |                        | M                 |
|                       |   | P1                | B1               | W1               | 60      | 70      | 80      | 90      | 100     | R1  | M1                     | W1xM1             |
|                       |   | P2                | B2               | W2               | 60      | 70      | 80      | 90      | 100     | R2  | M2                     | W2xM2             |
|                       |   | .                 | .                | .                | 60      | 70      | 80      | 90      | 100     | .   | .                      | .                 |
|                       |   | .                 | .                | .                | 60      | 70      | 80      | 90      | 100     | .   | .                      | .                 |
|                       |   | .                 | .                | .                | 60      | 70      | 80      | 90      | 100     | .   | .                      | .                 |
|                       |   | P54               | B54              | W54              | 60      | 70      | 80      | 90      | 100     | R54 | M54                    | W54xM54           |
|                       |   | น้ำหนักรวม        | $\Sigma(B1-B54)$ | $\Sigma(W1-W54)$ |         |         |         |         |         |     |                        | $\Sigma(W54xM54)$ |

โดยที่ :

P หมายถึง โครงการที่ดำเนินการ

B หมายถึง งบประมาณ

W หมายถึง สัดส่วนค่าน้ำหนักตามงบประมาณโครงการ

|  |   |  |        |         |          |         |         |         |  |
|--|---|--|--------|---------|----------|---------|---------|---------|--|
| <p>R หมายถึง ผลงานที่ทำได้</p> <p>M หมายถึง คะแนนที่ได้จากการเทียบกับเกณฑ์การให้คะแนน</p> <p>i หมายถึง จำนวนโครงการ ; i = 1-54 (นับรายโครงการ)</p> <p>โดยคะแนนที่ได้ในแต่ละโครงการ (M) จะคูณด้วยสัดส่วนค่าน้ำหนักคะแนนโครงการ (W) และนำผลรวมคะแนนที่ได้เป็นคะแนนของตัวชี้วัด <math>\sum(Wi \times Mi)</math></p> |   |  |        |         |          |         |         |         |  |
| เป้าหมายรายเดือน<br>(ร้อยละ)   | : | มีนาคม   | เมษายน | พฤษภาคม | มิถุนายน | กรกฎาคม | สิงหาคม | กันยายน |  |
|  |   | 40   | 50     | 60      | 70       | 80      | 90      | 100     |  |
| เกณฑ์การให้คะแนน   | : | <p>1 = ร้อยละ 80</p> <p>2 = ร้อยละ 85</p> <p>3 = ร้อยละ 90</p> <p>4 = ร้อยละ 95</p> <p>5 = ร้อยละ 100</p>          |        |         |          |         |         |         |  |
| ข้อมูลพื้นฐาน/<br>เป้าหมาย   | : | ปี 2557  |        | ปี 2558 |          | ปี 2559 |         |         |  |
|  |   | 96.89%   |        | 100%    |          | 99.21%  |         |         |  |
| ความถี่ในการเก็บ<br>ข้อมูล/รายงาน  | : | รายเดือน   |        |         |          |         |         |         |  |
| แหล่งข้อมูล/<br>วิธีการเก็บข้อมูล  | : | โครงการปฏิบัติการจัดระบบน้ำเพื่อเกษตรกรรมรายงานข้อมูลมายังส่วนวิศวกรรม เป็นผู้เก็บรวบรวม และสรุปรายเดือน           |        |         |          |         |         |         |  |
| ผู้กำกับตัวชี้วัด  | : | <p>ผู้อำนวยการส่วนวิศวกรรม</p> <p>โทร.0-2241-5062</p> <p>ผู้อำนวยการโครงการปฏิบัติการจัดระบบน้ำเพื่อเกษตรกรรม</p>  |        |         |          |         |         |         |  |
| ผู้จัดเก็บตัวชี้วัด  | : | <p>ผู้อำนวยการกลุ่มวิศวกรรม</p> <p>โทร.0-2241-5062</p> <p>ผู้อำนวยการโครงการปฏิบัติการจัดระบบน้ำเพื่อเกษตรกรรม</p> |        |         |          |         |         |         |  |

ตัวชี้วัด สจก-3.1 : (opk22) ร้อยละความพึงพอใจของผู้รับบริการ

|                                   |   |        |              |          |              |         |         |
|-----------------------------------|---|--------|--------------|----------|--------------|---------|---------|
| ชื่อตัวชี้วัด                     | : ร้อยละความพึงพอใจของผู้รับบริการ  |        |              |          |              |         |         |
| ความหมายของตัวชี้วัด              | : เกษตรกรได้รับความพึงพอใจในด้านการให้บริการของสำนักงานจัดรูปที่ดินจังหวัด  |        |              |          |              |         |         |
| กลุ่มตัวชี้วัด                    | : <input type="checkbox"/> ตัวชี้วัดตามยุทธศาสตร์ <input checked="" type="checkbox"/> ตัวชี้วัดตามหน้าที่<br><input type="checkbox"/> ตัวชี้วัดตามงานมอบหมายพิเศษ |        |              |          |              |         |         |
| ประเภทตัวชี้วัด                   | : <input checked="" type="checkbox"/> ตัวชี้วัดสะท้อนความสำเร็จจากผู้ได้บังคับบัญชา <input type="checkbox"/> ตัวชี้วัดรายบุคคล                                    |        |              |          |              |         |         |
| เป้าหมาย                          | : ร้อยละ 85   |        |              |          |              |         |         |
|                                   | : ทุก สจด.  |        |              |          |              |         |         |
| น้ำหนักตัวชี้วัด                  | : 3 (6.98%)   |        |              |          |              |         |         |
| ผู้ครองตัวชี้วัด                  | : ผู้อำนวยการสำนักงานจัดรูปที่ดินกลาง   |        |              |          |              |         |         |
| สูตรในการคำนวณ                    | : (ผลรวมคะแนนความพึงพอใจของผู้ตอบแบบสอบถาม ÷ จำนวนผู้ตอบแบบสอบถาม ทั้งหมด)  |        |              |          |              |         |         |
| เป้าหมายรายเดือน (ร้อยละ)         | มีนาคม  | เมษายน | พฤษภาคม      | มิถุนายน | กรกฎาคม      | สิงหาคม | กันยายน |
|                                   | 100   | 100    | 100          | 100      | 100          | 100     | 100     |
| เกณฑ์การให้คะแนน                  | : 1 = ร้อยละ 65<br>2 = ร้อยละ 70<br>3 = ร้อยละ 75<br>4 = ร้อยละ 80<br>5 = ร้อยละ 85   |        |              |          |              |         |         |
| ข้อมูลพื้นฐาน/<br>เป้าหมาย        | ปี 2557   |        | ปี 2558      |          | ปี 2559      |         |         |
|                                   | ร้อยละ 91.13  |        | ร้อยละ 89.79 |          | ร้อยละ 91.25 |         |         |
| ความถี่ในการเก็บ<br>ข้อมูล/รายงาน | : รายเดือน  |        |              |          |              |         |         |
| แหล่งข้อมูล/<br>วิธีการเก็บข้อมูล | : สำนักงานจัดรูปที่ดินจังหวัดรายงานข้อมูลมายังส่วนติดตามและประเมินผล เป็นผู้เก็บรวบรวม และสรุปรายเดือน ตามแบบฟอร์มที่กำหนด  |        |              |          |              |         |         |
| ผู้กำกับตัวชี้วัด                 | : ผู้อำนวยการส่วนติดตามและประเมินผล<br>โทร.0-2669-3553<br>หัวหน้าสำนักงานจัดรูปที่ดินจังหวัด  |        |              |          |              |         |         |
| ผู้จัดเก็บตัวชี้วัด               | : ผู้อำนวยการส่วนติดตามและประเมินผล<br>โทร.0-2669-3553<br>หัวหน้าสำนักงานจัดรูปที่ดินจังหวัด  |        |              |          |              |         |         |

ตัวชี้วัด สจก-4.1 : ร้อยละของงานจ้างที่ปรึกษาออกแบบที่แล้วเสร็จตามแผน

|                                   |  |              |   |
|-----------------------------------|--|--------------|---|
| ชื่อตัวชี้วัด                     | : ร้อยละของงานจ้างที่ปรึกษาออกแบบที่แล้วเสร็จตามแผน  |              |   |
| ความหมายของตัวชี้วัด              | : <ul style="list-style-type: none"> <li>o พื้นที่เป้าหมาย หมายถึง พื้นที่งานออกแบบจัดรูปที่ดินโดยที่ปรึกษาตามที่ได้รับอนุมัติใน piping ประมาณ</li> <li>o การออกแบบจัดรูปที่ดินโดยที่ปรึกษาแล้วเสร็จ ให้หมายถึง การดำเนินการเมื่อได้ผู้รับจ้าง</li> </ul>  |              |   |
| กลุ่มตัวชี้วัด                    | : <input type="checkbox"/> ตัวชี้วัดตามยุทธศาสตร์ <input checked="" type="checkbox"/> ตัวชี้วัดตามหน้าที่<br><input type="checkbox"/> ตัวชี้วัดตามงานมอบหมายพิเศษ  |              |   |
| ประเภทตัวชี้วัด                   | : <input checked="" type="checkbox"/> ตัวชี้วัดสะท้อนความสำเร็จจากผู้ได้บังคับบัญชา <input type="checkbox"/> ตัวชี้วัดรายบุคคล   |              |   |
| เป้าหมาย                          | : ร้อยละ 100 (เสร็จก่อน1ก.ย.60)  |              |   |
|                                   | :                  พื้นที่ดำเนินการ จำนวน 24,7100 ไร่<br>1. งานพัฒนาระบบชลประทานในไร่นา โครงการอ่างเก็บน้ำวมเหล็ก เนื้อที่ประมาณ 4,100 ไร่<br>2. งานพัฒนาระบบชลประทานในไร่นา โครงการอ่างเก็บน้ำประแสร์ เนื้อที่ประมาณ 15,000 ไร่<br>3. งานพัฒนาระบบชลประทานในไร่นา โครงการอ่างเก็บน้ำคลองหลวง เนื้อที่ประมาณ ๓ 5,000 ไร่ |              |   |
| น้ำหนักตัวชี้วัด                  | : 3 (6.98%)  |              |   |
| ผู้ครองตัวชี้วัด                  | : ผู้อำนวยการสำนักงานจัดรูปที่ดินกลาง  |              |   |
| สูตรในการคำนวณ                    | : (จำนวนงานออกแบบที่แล้วเสร็จ ÷ จำนวนงานออกแบบตามแผนงาน) x 100   |              |   |
| เกณฑ์การให้คะแนน                  | :                  1 = ร้อยละ 50<br>2 = ร้อยละ 75<br>3 = ร้อยละ 100<br>4 = ร้อยละ 100 (เสร็จก่อน15ก.ย.60)<br>5 = ร้อยละ 100 (เสร็จก่อน1ก.ย.60)   |              |   |
| ข้อมูลพื้นฐาน/<br>เป้าหมาย        | ปี 2557  | ปี 2558      | ปี 2559   |
|                                   | : ร้อยละ 100   | : ร้อยละ 100 | : ไม่มีในคำรับรองฯ (เนื่องจากไม่มีงานจ้างที่ปรึกษา) |
| ความถี่ในการเก็บข้อมูล/รายงาน     | : รายเดือน   |              |   |
| แหล่งข้อมูล/<br>วิธีการเก็บข้อมูล | : ส่วนวิศวกรรม ได้จัดจ้างที่ปรึกษาออกแบบงานจัดรูปที่ดิน ทำการเก็บรวบรวมข้อมูล และสรุปผลเป็นรายเดือน  |              |   |



|                    |   |  |
|--------------------|---|--|
| ผู้กำกับตัวชีวิต   | : | ผู้อำนวยการส่วนวิศวกรรม<br>โทร.0-2241-5062 |
| ผู้จัดเก็บตัวชีวิต | : | ผู้อำนวยการส่วนวิศวกรรม<br>โทร.0-2241-5062 |

ตัวชี้วัด สจก-4.2 : ร้อยละของจำนวนพื้นที่ที่สามารถดำเนินการประกาศเขตโครงการจัดรูปที่ดิน (มาตรา 39) และเขต  
การจัดระบบน้ำเพื่อเกษตรกรรม (มาตรา 23) ให้แล้วเสร็จตามแผนงาน (ฉบับ)

|                                   |  |        |         |          |         |         |         |
|-----------------------------------|--|--------|---------|----------|---------|---------|---------|
| ชื่อตัวชี้วัด                     | : ร้อยละของจำนวนพื้นที่ที่สามารถดำเนินการประกาศเขตโครงการจัดรูปที่ดิน (มาตรา 39) และเขตการจัดระบบน้ำเพื่อเกษตรกรรม (มาตรา 23) ให้แล้วเสร็จตามแผนงาน (ฉบับ)   |        |         |          |         |         |         |
| ความหมายของตัวชี้วัด              | : การประกาศเขตโครงการจัดรูปที่ดิน หมายถึง คจจ.เห็นชอบแผนผังโครงการจัดรูปที่ดินและเสนอ คจก.เพื่อประกาศเขตโครงการจัดรูปที่ดิน<br>การประกาศเขตเขตการจัดระบบน้ำเพื่อเกษตรกรรม หมายถึง สจก.ได้พิจารณาเห็นชอบกับแผนผังการจัดระบบน้ำเพื่อเกษตรกรรม และเสนออธิบดีเพื่อประกาศเขตการจัดระบบน้ำเพื่อเกษตรกรรม |        |         |          |         |         |         |
| กลุ่มตัวชี้วัด                    | : <input type="checkbox"/> ตัวชี้วัดตามยุทธศาสตร์ <input checked="" type="checkbox"/> ตัวชี้วัดตามหน้าที่<br><input type="checkbox"/> ตัวชี้วัดตามงานมอบหมายพิเศษ  |        |         |          |         |         |         |
| ประเภทตัวชี้วัด                   | : <input checked="" type="checkbox"/> ตัวชี้วัดสะท้อนความสำเร็จจากผู้ได้บังคับบัญชา <input type="checkbox"/> ตัวชี้วัดรายบุคคล   |        |         |          |         |         |         |
| เป้าหมาย                          | : ร้อยละ 100 (จำนวน 20 ฉบับ)   |        |         |          |         |         |         |
|                                   | : พื้นที่ดำเนินการ<br>1. โครงการจัดรูปที่ดิน 3 ฉบับ<br>2. โครงการปฏิบัติการจัดระบบน้ำเพื่อเกษตรกรรม 17 ฉบับ  |        |         |          |         |         |         |
| น้ำหนักตัวชี้วัด                  | : 1 (2.33%)  |        |         |          |         |         |         |
| ผู้ครองตัวชี้วัด                  | : ผู้อำนวยการสำนักงานจัดรูปที่ดินกลาง  |        |         |          |         |         |         |
| สูตรในการคำนวณ                    | : $(\text{จำนวนพื้นที่ที่สามารถดำเนินการส่งเรื่องฯ ได้แล้วเสร็จ} \div \text{จำนวนพื้นที่ที่ต้องส่งเรื่องฯ ทั้งหมดตามแผนงาน}) \times 100$   |        |         |          |         |         |         |
| เป้าหมายรายเดือน (ระดับ)          | มีนาคม   | เมษายน | พฤษภาคม | มิถุนายน | กรกฎาคม | สิงหาคม | กันยายน |
|                                   | 40   | 50     | 60      | 70       | 80      | 90      | 100     |
| เกณฑ์การให้คะแนน                  | : 1 = ร้อยละ 80<br>2 = ร้อยละ 85<br>3 = ร้อยละ 90<br>4 = ร้อยละ 95<br>5 = ร้อยละ 100   |        |         |          |         |         |         |
| ข้อมูลพื้นฐาน/<br>เป้าหมาย        | ปี 2557  |        | ปี 2558 |          | ปี 2559 |         |         |
|                                   | -  |        | -       |          | 0 ฉบับ  |         |         |
| ความถี่ในการเก็บ<br>ข้อมูล/รายงาน | : รายไตรมาส  |        |         |          |         |         |         |
| แหล่งข้อมูล/<br>วิธีการเก็บข้อมูล | : สำนักงานจัดรูปที่ดินและโครงการปฏิบัติการจัดระบบน้ำเพื่อเกษตรกรรมรวบรวมข้อมูลพร้อมทั้งแผนผังเพื่อเสนอ   |        |         |          |         |         |         |
| ผู้กำกับตัวชี้วัด                 | : ผู้อำนวยการส่วนกฎหมายจัดรูปที่ดิน<br>โทร.0-2241-3058   |        |         |          |         |         |         |

|                     |   |
|---------------------|---|
| ผู้จัดเก็บตัวชี้วัด | : ผู้อำนวยการส่วนกฎหมายจัดรูปที่ดิน<br>โทร.0-2241-3058<br>หัวหน้าสำนักงานจัดรูปที่ดินจังหวัด<br>ผู้อำนวยการปฏิบัติการจัดระบบน้ำเพื่อเกษตรกรรม |
|---------------------|---|

ตัวชี้วัด สจก-5.1 : (k19) ร้อยละของจำนวนโครงการเกี่ยวกับการพัฒนาแหล่งน้ำที่มีการดำเนินการแบบมีส่วนร่วมในระดับ การร่วมมือในงานชลประทาน (Collaboration Participation) (ร้อยละ)

|                               |  |        |                |          |                |         |                                  |
|-------------------------------|--|--------|----------------|----------|----------------|---------|----------------------------------|
| ชื่อตัวชี้วัด                 | ร้อยละของจำนวนโครงการเกี่ยวกับการพัฒนาแหล่งน้ำที่มีการดำเนินการแบบมีส่วนร่วมในระดับ การร่วมมือในงานชลประทาน (Collaboration Participation) (ร้อยละ)   |        |                |          |                |         |                                  |
| ความหมายของตัวชี้วัด          | <p>เป็นตัวชี้วัดผลลัพธ์ของการยกระดับการมีส่วนร่วมของประชาชน และชุมชนในพื้นที่ ไปสู่ระดับสูงสุดของการสร้างความมีส่วนร่วมคือการเสริมอำนาจการบริหารจัดการน้ำในระดับ 4 การร่วมมือในงานชลประทาน (Collaboration Participation)</p> <p><b>งานจัดรูปที่ดิน</b> หมายถึง การจัดทำบันทึกยินยอมในการจัดรูปที่ดิน และการจัดตั้งคณะกรรมการจัดรูปที่ดินชุมชน (ตัวแทนจากเจ้าของที่ดินโดยการคัดเลือกกันเองและให้ผู้บริหารท้องถิ่นในพื้นที่เป็นกรรมการโดยตำแหน่ง) พิจารณาผังโครงการเบื้องต้นร่วมกับเจ้าหน้าที่</p> <p><b>งานจัดระบบน้ำ</b> หมายถึง การจัดตั้งคณะกรรมการจัดระบบน้ำชุมชน (ตัวแทนจากเจ้าของที่ดินโดยการคัดเลือกกันเองและให้ผู้บริหารท้องถิ่นในพื้นที่เป็นกรรมการโดยตำแหน่ง) พิจารณาจัดทำระบบชลประทาน ถนน หรือทางลำเลียงในไร่นา ฯลฯ ร่วมกับเจ้าหน้าที่ และการจัดทำบันทึกยินยอมให้ดำเนินการก่อสร้างในพื้นที่ตนเอง</p> |        |                |          |                |         |                                  |
| กลุ่มตัวชี้วัด                | <input type="checkbox"/> ตัวชี้วัดตามยุทธศาสตร์ <input checked="" type="checkbox"/> ตัวชี้วัดตามหน้าที่<br><input type="checkbox"/> ตัวชี้วัดตามงานมอบหมายพิเศษ  |        |                |          |                |         |                                  |
| ประเภทตัวชี้วัด               | <input checked="" type="checkbox"/> ตัวชี้วัดสะท้อนความสำเร็จจากผู้ได้บังคับบัญชา <input type="checkbox"/> ตัวชี้วัดรายบุคคล   |        |                |          |                |         |                                  |
| เป้าหมาย                      | ร้อยละ 80  |        |                |          |                |         |                                  |
| น้ำหนักตัวชี้วัด              | 3 (6.98%)  |        |                |          |                |         |                                  |
| ผู้ครองตัวชี้วัด              | ผู้อำนวยการสำนักงานจัดรูปที่ดินกลาง  |        |                |          |                |         |                                  |
| สูตรในการคำนวณ                | $= (\text{จำนวนโครงการเกี่ยวกับการพัฒนาแหล่งน้ำที่มีการดำเนินการแบบมีส่วนร่วมในระดับการร่วมมือในงานชลประทานกับประชาชนในพื้นที่ (ระดับ 4)} \div \text{จำนวนโครงการเกี่ยวกับการพัฒนาแหล่งน้ำทั้งหมด}) \times 100$  |        |                |          |                |         |                                  |
| เป้าหมายรายเดือน (ร้อยละ)     | มีนาคม   | เมษายน | พฤษภาคม        | มิถุนายน | กรกฎาคม        | สิงหาคม | กันยายน                          |
|                               | 60   | 60     | 60             | 60       | 60             | 60      | 60                               |
|                               |  |        |                |          |                |         | จต. 4 โครงการ/<br>จก. 54 โครงการ |
| เกณฑ์การให้คะแนน              | 1 = ร้อยละ 60<br>2 = ร้อยละ 65<br>3 = ร้อยละ 70<br>4 = ร้อยละ 75<br>5 = ร้อยละ 80  |        |                |          |                |         |                                  |
| ข้อมูลพื้นฐาน                 | ปี 2557  |        | ปี 2558        |          | ปี 2559        |         |                                  |
|                               | ยังไม่มีการวัด   |        | ยังไม่มีการวัด |          | ยังไม่มีการวัด |         |                                  |
| ความถี่ในการเก็บข้อมูล/รายงาน | รายเดือน   |        |                |          |                |         |                                  |
| แหล่งข้อมูล/                  | สำนักงานจัดรูปที่ดินจังหวัดรายงานข้อมูลมายังส่วนติดตามและประเมินผล เป็นผู้เก็บ   |        |                |          |                |         |                                  |

|                     |   |
|---------------------|---|
| วิธีการเก็บข้อมูล   | <p>รวบรวม และสรุปรายเดือน โดยเก็บข้อมูลที่เป็นหลักฐาน ดังนี้</p> <ol style="list-style-type: none"> <li>1. บันทึกยินยอมในการจัดรูปที่ดิน</li> <li>2. บันทึกยินยอมให้ดำเนินการก่อสร้างในพื้นที่ตนเอง (จัดระบบน้ำ)</li> <li>3. รายงานการประชุมการจัดตั้งคณะกรรมการจัดรูปที่ดินชุมชน/จัดระบบน้ำชุมชน</li> <li>4. รายงานการประชุมการพิจารณาตัดสินใจ ของคณะกรรมการจัดรูปที่ดินชุมชน/จัดระบบน้ำชุมชน</li> </ol> |
| ผู้กำกับตัวชี้วัด   | <p>ผู้อำนวยการส่วนติดตามและประเมินผล<br/>: โทร.0-2669-3553<br/>หัวหน้าสำนักงานจัดรูปที่ดินจังหวัด / ผู้อำนวยการโครงการปฏิบัติการจัดระบบน้ำเพื่อเกษตรกรรม</p>  |
| ผู้จัดเก็บตัวชี้วัด | <p>ผู้อำนวยการส่วนติดตามและประเมินผล<br/>: โทร.0-2669-3553<br/>หัวหน้าสำนักงานจัดรูปที่ดินจังหวัด / ผู้อำนวยการโครงการปฏิบัติการจัดระบบน้ำเพื่อเกษตรกรรม</p>  |

ตัวชี้วัด สจก-5.2 : ร้อยละของจำนวนครั้งที่ดำเนินการจัดมวชนสัมพันธ์ในระยะก่อน ระหว่าง และ หลังการก่อสร้าง

|                      |   |  |
|----------------------|---|--|
| ชื่อตัวชี้วัด        | : | ร้อยละของจำนวนครั้งที่ดำเนินการจัดมวชนสัมพันธ์ในระยะก่อน ระหว่าง และหลังการก่อสร้าง  |
| ความหมายของตัวชี้วัด | : | <p>o การจัดมวชนสัมพันธ์ เป็นการประชาสัมพันธ์งานจัดรูปที่ดิน/จัดระบบน้ำในรูปแบบต่างๆ เช่น การประชุมชี้แจง การอบรม ดูงาน เป็นต้น แบ่งเป็นระยะดังนี้</p> <p><u>ก่อนโครงการ</u></p> <ul style="list-style-type: none"> <li>- ประชุมชี้แจงเพื่อขยายงานจัดรูปที่ดิน/จัดระบบน้ำ</li> <li>- การศึกษาดูงานในพื้นที่จัดรูปที่ดิน/จัดระบบน้ำ</li> <li>- ประชุมเพื่อจัดทำบันทึกยินยอมงานจัดรูปที่ดิน/จัดระบบน้ำ</li> <li>- ประชุมชี้แจงเนื้อที่แปลงกรรมสิทธิ์</li> <li>- ประชุมชี้แจงรูปแบบผังแปลงการก่อสร้าง(ออกแบบ)</li> <li>- ประชุมชี้แจงเพื่อส่งมอบพื้นที่การก่อสร้างจัดรูปที่ดิน/จัดระบบน้ำ (แจ้งให้หยุดการทำกรเพาะปลูกเพื่อส่งพื้นที่ให้ผู้รับจ้าง)</li> <li>- ประชุมจัดตั้ง/ฟื้นฟูกลุ่มผู้ใช้น้ำงานจัดระบบน้ำ</li> </ul> <p><u>ระหว่างโครงการ</u></p> <ul style="list-style-type: none"> <li>- ประชุมชี้แจงขั้นตอนงานการก่อสร้างจัดรูปที่ดิน/จัดระบบน้ำ</li> <li>- ประชุมชี้แจงการวางแผนก่อสร้างงานจัดรูปที่ดิน</li> <li>- ประชุมชี้แจงการแก้ไขปัญหาทางานก่อสร้างจัดรูปที่ดิน</li> <li>- ประชุมชี้แจงเพื่อเตรียมรับมอบพื้นที่ก่อสร้างงานจัดรูปที่ดิน (ก่อนตรวจรับงาน)</li> </ul> <p><u>หลังโครงการ</u></p> <ul style="list-style-type: none"> <li>- ประชุมชี้แจงเก็บเอกสารสิทธิที่ดิน</li> <li>- ประชุมชี้แจงการเรียกเก็บเงินค่าใช้จ่ายในการจัดรูปที่ดิน</li> <li>- ประชุมจัดตั้ง/ฟื้นฟูกลุ่มผู้ใช้น้ำงานจัดรูปที่ดิน</li> <li>- อบรมเกษตรกรหลักสูตรต่างๆ</li> <li>- ประชุมแก้ไขปัญหาร้องเรียน/การขออนุญาตต่างๆ</li> <li>- ประชุมเผยแพร่งานจัดรูปที่ดิน/จัดระบบน้ำ</li> <li>- อบรมกลุ่มผู้ใช้น้ำและถ่ายโอนภารกิจงานจัดระบบน้ำ</li> </ul> <p><u>เงื่อนไข</u> ไม่นับรวมการเผยแพร่และประชาสัมพันธ์ข้อมูลผ่านสื่อต่างๆ ดังนี้ สื่อโทรทัศน์ / สื่อวิทยุกระจายเสียง / สื่อสิ่งพิมพ์ / สื่ออินเทอร์เน็ต / ป้ายประชาสัมพันธ์ (Bill Bord) / สื่อกิจกรรม / สื่อนิทรรศการ / สื่อคลินิคเกษตรกร</p> |
| กลุ่มตัวชี้วัด       | : | <input type="checkbox"/> ตัวชี้วัดตามยุทธศาสตร์ <input checked="" type="checkbox"/> ตัวชี้วัดตามหน้าที่<br><input type="checkbox"/> ตัวชี้วัดตามงานมอบหมายพิเศษ  |
| ประเภทตัวชี้วัด      | : | <input checked="" type="checkbox"/> ตัวชี้วัดสะท้อนความสำเร็จจากผู้ได้บังคับบัญชา <input type="checkbox"/> ตัวชี้วัดรายบุคคล   |
| เป้าหมาย             | : | ร้อยละ 100   |
|                      | : | 344 ครั้ง<br>(สจต. ละ 7 ครั้ง จำนวน 26 หน่วยงาน / โครงการละ 3 ครั้ง (จก.) จำนวน 54 โครงการ   |
| น้ำหนักตัวชี้วัด     | : | 3 (6.98%)  |
| ผู้ครองตัวชี้วัด     | : | ผู้อำนวยการสำนักงานจัดรูปที่ดินกลาง  |
| สูตรในการคำนวณ       | : | (จำนวนครั้งที่จัดกิจกรรมมวชนสัมพันธ์ ÷ จำนวนครั้งที่จัดกิจกรรมมวชนสัมพันธ์ตามแผน) X 100  |

|                                   |   |   |                     |                     |          |         |         |         |
|-----------------------------------|---|---|---------------------|---------------------|----------|---------|---------|---------|
| เป้าหมายรายเดือน<br>(ร้อยละ)      | : | มีนาคม  | เมษายน              | พฤษภาคม             | มิถุนายน | กรกฎาคม | สิงหาคม | กันยายน |
|                                   |   | 70  | 75                  | 80                  | 85       | 90      | 95      | 100     |
| เกณฑ์การให้คะแนน                  | : | 1 = ร้อยละ 96   |                     |                     |          |         |         |         |
|                                   |   | 2 = ร้อยละ 97   |                     |                     |          |         |         |         |
|                                   |   | 3 = ร้อยละ 98   |                     |                     |          |         |         |         |
|                                   |   | 4 = ร้อยละ 99   |                     |                     |          |         |         |         |
|                                   |   | 5 = ร้อยละ 100  |                     |                     |          |         |         |         |
| ข้อมูลพื้นฐาน/<br>เป้าหมาย        | : | ปี 2557   | ปี 2558             | ปี 2559             |          |         |         |         |
|                                   |   | 107 % (276 ครั้ง)   | 112.18% (304 ครั้ง) | 107.94% (408 ครั้ง) |          |         |         |         |
| ความถี่ในการเก็บ<br>ข้อมูล/รายงาน | : | รายเดือน  |                     |                     |          |         |         |         |
| แหล่งข้อมูล/<br>วิธีการเก็บข้อมูล | : | สำนักงานจัดรูปที่ดินจังหวัด/โครงการปฏิบัติการจัดระบบน้ำเพื่อเกษตรกรรม รายงานข้อมูล<br>มายังส่วนติดตามและประเมินผลเป็นผู้เก็บรวบรวม และรายเดือน        |                     |                     |          |         |         |         |
| ผู้กำกับตัวชี้วัด                 | : | ผู้อำนวยการส่วนติดตามและประเมินผล<br>โทร.0-2669-3553<br>หัวหน้าสำนักงานจัดรูปที่ดินจังหวัด / ผู้อำนวยการโครงการปฏิบัติการจัดระบบน้ำเพื่อ<br>เกษตรกรรม |                     |                     |          |         |         |         |
| ผู้จัดเก็บตัวชี้วัด               | : | ผู้อำนวยการส่วนติดตามและประเมินผล<br>โทร.0-2669-3553<br>หัวหน้าสำนักงานจัดรูปที่ดินจังหวัด / ผู้อำนวยการโครงการปฏิบัติการจัดระบบน้ำเพื่อ<br>เกษตรกรรม |                     |                     |          |         |         |         |

ตัวชี้วัด สจก-6.1 : (opk12) ร้อยละของการเบิกจ่ายงบประมาณรายจ่ายลงทุน

|                                   |  |        |              |          |              |         |         |
|-----------------------------------|--|--------|--------------|----------|--------------|---------|---------|
| ชื่อตัวชี้วัด                     | : ร้อยละของอัตราการเบิกจ่ายงบประมาณรายจ่ายลงทุน  |        |              |          |              |         |         |
| ความหมายของตัวชี้วัด              | : เป็นการพิจารณาผลสำเร็จของการเบิกจ่ายเงินงบประมาณรายจ่ายลงทุนจะใช้อัตราการเบิกจ่ายเงินงบประมาณรายจ่ายลงทุนที่เป็นการเบิกจ่ายของกรมหรือทุกสำนัก กอง ของกรมชลประทานเป็นตัวชี้วัดความสามารถในการเบิกจ่ายเงินของส่วนราชการ ทั้งนี้ไม่รวมเงินงบประมาณที่ได้รับการจัดสรรเพิ่มเติมระหว่างปีงบประมาณ โดยจะใช้ข้อมูลการเบิกจ่ายเงินงบประมาณจากระบบบริหารการเงินการคลังภาครัฐแบบอิเล็กทรอนิกส์ (GFMS) |        |              |          |              |         |         |
| กลุ่มตัวชี้วัด                    | : <input type="checkbox"/> ตัวชี้วัดตามยุทธศาสตร์ <input checked="" type="checkbox"/> ตัวชี้วัดตามหน้าที่<br><input type="checkbox"/> ตัวชี้วัดตามงานมอบหมายพิเศษ  |        |              |          |              |         |         |
| ประเภทตัวชี้วัด                   | : <input checked="" type="checkbox"/> ตัวชี้วัดสะท้อนความสำเร็จจากผู้ได้บังคับบัญชา <input type="checkbox"/> ตัวชี้วัดรายบุคคล   |        |              |          |              |         |         |
| เป้าหมาย                          | : ร้อยละ 89  |        |              |          |              |         |         |
|                                   | : งบลงทุน จำนวน 750,000,000 บาท (เปลี่ยนแปลงได้ตามใบโอนจัดสรรงบประมาณ)   |        |              |          |              |         |         |
| น้ำหนักตัวชี้วัด                  | : 3 (6.98%)  |        |              |          |              |         |         |
| ผู้ครองตัวชี้วัด                  | : ผู้อำนวยการสำนักงานจัดรูปที่ดินกลาง  |        |              |          |              |         |         |
| สูตรในการคำนวณ                    | : $= \frac{\text{จำนวนเงินงบประมาณรายจ่ายลงทุนที่ส่วนราชการมีผลการเบิกจ่ายในปีงบประมาณ} + \text{จำนวนเงินงบประมาณรายจ่ายลงทุนที่ส่วนราชการได้รับการจัดสรรทั้งหมด}}{\text{จำนวนเงินงบประมาณรายจ่ายลงทุนที่ส่วนราชการได้รับการจัดสรรทั้งหมด}} \times 100$  |        |              |          |              |         |         |
| เป้าหมายรายเดือน (ร้อยละ)         | มีนาคม   | เมษายน | พฤษภาคม      | มิถุนายน | กรกฎาคม      | สิงหาคม | กันยายน |
|                                   | 60   | 65     | 70           | 75       | 80           | 85      | 90      |
| เกณฑ์การให้คะแนน                  | : 1 = ร้อยละ 81<br>2 = ร้อยละ 83<br>3 = ร้อยละ 85<br>4 = ร้อยละ 87<br>5 = ร้อยละ 89  |        |              |          |              |         |         |
| ข้อมูลพื้นฐาน/<br>เป้าหมาย        | ปี 2557  |        | ปี 2558      |          | ปี 2559      |         |         |
|                                   | ร้อยละ 97.22   |        | ร้อยละ 99.08 |          | ร้อยละ 99.37 |         |         |
| ความถี่ในการเก็บ<br>ข้อมูล/รายงาน | : รายเดือน   |        |              |          |              |         |         |
| แหล่งข้อมูล/<br>วิธีการเก็บข้อมูล | : สำนักงานจัดรูปที่ดินจังหวัดและโครงการปฏิบัติการจัดระบบน้ำเพื่อเกษตรกรรมจะรายงานข้อมูลสรุปผลการใช้จ่ายเงินที่เป็นเอกสาร / ระบบการรายงานผลการเบิกจ่ายงบประมาณ (Online) โดยส่วนติดตามและประเมินผลเป็นผู้รวบรวม  |        |              |          |              |         |         |
| ผู้กำกับตัวชี้วัด                 | : ผู้อำนวยการส่วนติดตามและประเมินผล<br>โทร.0-2669-3553<br>หัวหน้าสำนักงานจัดรูปที่ดินจังหวัด/ผู้อำนวยการโครงการปฏิบัติการจัดระบบน้ำเพื่อเกษตรกรรม  |        |              |          |              |         |         |
| ผู้จัดเก็บตัวชี้วัด               | : ผู้อำนวยการส่วนติดตามและประเมินผล<br>โทร.0-2669-3553   |        |              |          |              |         |         |



ตัวชี้วัด สจก-7.1 : (opk17.1) คุณภาพเว็บไซต์ของสำนัก/กอง

|                                   |   |         |         |
|-----------------------------------|---|---------|---------|
| ชื่อตัวชี้วัด                     | : คุณภาพเว็บไซต์สำนัก/กอง   |         |         |
| ความหมายของตัวชี้วัด              | : <ul style="list-style-type: none"> <li>o คุณภาพเว็บไซต์ของสำนัก/กองตามเกณฑ์ที่คณะกรรมการกำหนด</li> <li>o ภายใต้วีbsite ของ สจก. มีwebpage ของแต่ละ ผจก./สจต./ส่วน/ฝ่าย การปรับปรุงเปลี่ยนแปลงใดๆ ใน webpage สจก. ให้อิสระในการดำเนินการ และ webpage ของ สจต. ให้เชื่อมโยงกับ website ของจังหวัดนั้นๆ และในส่วนของ ผจก. ให้เชื่อมโยงกับ สำนักชลประทาน</li> <li>o คณะทำงาน Website สจก. เป็นผู้ติดตามและประเมินตนเอง</li> </ul> |         |         |
| กลุ่มตัวชี้วัด                    | : <input type="checkbox"/> ตัวชี้วัดตามยุทธศาสตร์ <input checked="" type="checkbox"/> ตัวชี้วัดตามหน้าที่<br><input type="checkbox"/> ตัวชี้วัดตามงานมอบหมายพิเศษ   |         |         |
| ประเภทตัวชี้วัด                   | : <input checked="" type="checkbox"/> ตัวชี้วัดสะท้อนความสำเร็จจากผู้ได้บังคับบัญชา <input type="checkbox"/> ตัวชี้วัดรายบุคคล  |         |         |
| เป้าหมาย                          | : ระดับ 5 (100 คะแนน)   |         |         |
| น้ำหนักตัวชี้วัด                  | : 3 (6.98%)   |         |         |
| ผู้ครองตัวชี้วัด                  | : ผู้อำนวยการสำนักงานจัดรูปที่ดินกลาง   |         |         |
| สูตรในการคำนวณ                    | : เกณฑ์ของศูนย์เทคโนโลยีสารสนเทศและการสื่อสาร<br>รายละเอียดการดำเนินการจะต้องเรียงตามลำดับและไม่ข้ามขั้นตอน   |         |         |
| เกณฑ์การให้คะแนน                  | :  ระดับ 1 = 10 คะแนน<br>ระดับ 2 = 30 คะแนน<br>ระดับ 3 = 50 คะแนน<br>ระดับ 4 = 70 คะแนน<br>ระดับ 5 = 100 คะแนน  |         |         |
| ข้อมูลพื้นฐาน/<br>เป้าหมาย        | ปี 2557   | ปี 2558 | ปี 2559 |
|                                   | ระดับ 5   | ระดับ 5 | ระดับ 5 |
| ความถี่ในการเก็บ<br>ข้อมูล/รายงาน | : รายปี   |         |         |
| แหล่งข้อมูล/<br>วิธีการเก็บข้อมูล | : คณะทำงาน Website สจก. เป็นผู้ติดตามและควบคุม Web page   |         |         |
| ผู้กำกับตัวชี้วัด                 | : คณะทำงาน Website สจก.   |         |         |
| ผู้จัดเก็บตัวชี้วัด               | : คณะทำงาน Website สจก.   |         |         |

การพัฒนาการบริหารจัดการภาครัฐด้านคุณภาพเว็บไซต์ ของสำนัก/กอง และหน่วยงานภายในสังกัด  
เกณฑ์การให้คะแนนกรณีเป็นตัวชี้วัดแผนการดำเนินงานตามขั้นตอนประจำปีงบประมาณ พ.ศ. 2560

| ระดับคะแนน | รายละเอียดการดำเนินการ   | คะแนน |
|------------|--|-------|
| 1          | <p>1. โครงสร้างเว็บไซต์</p> <p>1.1 มีเว็บไซต์ สำนัก/กอง ที่สามารถเข้าถึงได้ (1 คะแนน)</p> <p>1.2 มีแถบเมนูหลัก ปรากฏด้านบนของเว็บไซต์ ประกอบด้วย</p> <p>(1) หน้าหลัก (1 คะแนน)</p> <p>(2) เกี่ยวกับองค์กร ประกอบด้วยเมนูย่อย ดังนี้ (2 คะแนน)</p> <ul style="list-style-type: none"> <li>- โครงสร้างหน่วยงาน</li> <li>- หน้าที่ความรับผิดชอบตามภารกิจ</li> <li>- ยุทธศาสตร์ ของ สำนัก/กอง</li> </ul> <p>(3) คำรับรองการปฏิบัติราชการ ประกอบด้วยเมนูย่อย ดังนี้ (2 คะแนน)</p> <ul style="list-style-type: none"> <li>- คำรับรองการปฏิบัติราชการ</li> <li>- รายงานผลการปฏิบัติงานตามคำรับรอง</li> </ul> <p>(4) ติดต่อเรา ประกอบด้วยเมนูย่อย ดังนี้ (1 คะแนน)</p> <ul style="list-style-type: none"> <li>- ที่ตั้งหน่วยงาน</li> <li>- หมายเลขโทรศัพท์ติดต่อ</li> </ul> <p>(5) ผังเว็บไซต์ (Site Map) (1 คะแนน)</p> <p>1.3 มีผู้รับผิดชอบข้อมูลและผู้ดูแลเว็บไซต์อย่างชัดเจนและสามารถติดต่อได้ (1 คะแนน)</p> <p>1.4 มีค่าแถลงการณ์สงวนลิขสิทธิ์ (copyright)ตามเกณฑ์มาตรฐานเว็บไซต์ภาครัฐ (1 คะแนน)</p> | 10    |
| 2          | <p>2. การออกแบบเว็บไซต์</p> <p>2.1 มีการออกแบบและจัดวางเมนูหลักแต่ละหน้าเว็บเพจเป็นรูปแบบเดียวกัน(5 คะแนน)</p> <p>2.2 มีรูปแบบ โครงสร้างสี อักษร และภาพที่ปรากฏเหมาะสมตามมาตรฐานของทางราชการและหน่วยงาน มีการสื่อถึงภาพลักษณ์ที่ติดต่อองค์กร มีการใช้เครื่องหมาย หรือสัญลักษณ์ขององค์กรที่ถูกต้อง (5 คะแนน)</p> <p>2.3 มีการแสดงผลอักษรภาษาไทยและภาษาอังกฤษอย่างถูกต้อง (5 คะแนน)</p> <p>2.4 มีการจัดหมวดหมู่ของข้อมูลที่เหมาะสม และข้อมูลที่สำคัญง่ายต่อการเข้าถึง (5 คะแนน)</p>  | 20    |
| 3          | <p>3. การเชื่อมโยง (Link)</p> <p>3.1 มีปุ่มเชื่อมโยงข้อมูลไปยังหน้าหลักและหน่วยงานในระดับสำนัก/กอง/โครงการ ภายใต้สังกัดกรมชลประทาน (3 คะแนน)</p> <p>3.2 มีสัญลักษณ์ปุ่มเชื่อมโยงข้อมูล (Link) ในรูปแบบภาพหรือข้อความต้องสอดคล้องกับเนื้อหาภายใน (3 คะแนน)</p> <p>3.3 การเชื่อมโยงข้อมูล ต้องไม่เกิดหน้าต่างเปล่าหรือปรากฏข้อความผิดพลาดของโปรแกรม (3 คะแนน)</p> <p>3.4 มีบริการ Download โปรแกรมต่างๆ (3 คะแนน)</p> <p>3.5 มีการเชื่อมโยงหน่วยงานภายนอกที่เกี่ยวข้องโดยตรงและเว็บไซต์อื่นๆ ที่น่าสนใจ(4 คะแนน)</p> <p>3.6 มีการเชื่อมโยงกับระบบสารสนเทศและองค์ความรู้ที่เหมาะสมในงานชลประทาน (KM) (4 คะแนน)</p>  | 20    |
| 4          | <p>4. การใช้เทคนิคในการพัฒนาเว็บไซต์</p> <p>4.1 มีการเผยแพร่ข้อมูลในรูปแบบเสียง ภาพเคลื่อนไหว หรือวีดิทัศน์ตามความเหมาะสม (4 คะแนน)</p> <p>4.2 มีระบบสืบค้นข้อมูล โดยสามารถสืบค้นได้ทั้งหน่วยงานภายในและภายนอก (4 คะแนน)</p> <p>4.3 มีเครื่องมือสำหรับเก็บข้อมูล การเข้าเยี่ยมชมเว็บไซต์ เช่น จำนวนครั้งการเข้าเยี่ยมชม (3</p>   | 20    |

| ระดับคะแนน | รายละเอียดการดำเนินการ   | คะแนน      |
|------------|--|------------|
|            | <p>คะแนน)</p> <p>4.4 มีช่องทางการเชื่อมโยงข้อมูลไปยังระบบ Social Network ของหน่วยงานของตน เช่น Facebook หรือ Fan page หรืออื่นๆ (4 คะแนน)</p> <p>4.5 เว็บไซต์สามารถแสดงผลได้อย่างสมบูรณ์ทุกเบราว์เซอร์โดยไม่ผิดเพี้ยน (4 คะแนน)</p>  |            |
| 5          | <p>5. การ Update และการแสดงผลข้อมูล</p> <p>5.1 มีคำสั่งแต่งตั้ง หนังสือเวียน รายงานการประชุม ประกาศ ข่าวประชาสัมพันธ์มีข้อมูลที่ทันสมัย และแสดงวันที่การปรับปรุงข้อมูลครั้งล่าสุด (6 คะแนน)</p> <p>5.2 ข้อมูลเป็นปัจจุบัน (Update) ไม่น้อยกว่าร้อยละ 90 ของข้อมูลที่เผยแพร่(6 คะแนน)</p> <p>5.3 มีการแสดงผลข้อมูลในรูปแบบภาษาไทยและภาษาอังกฤษ (6 คะแนน)</p> <p>5.4 แสดง Navigation ที่ชัดเจนของหน่วยงาน (6 คะแนน)</p> <p>5.5 สามารถแสดงผลได้อย่างเหมาะสม บนอุปกรณ์ที่แตกต่างกัน เช่น Tablet และ Smart phone (Web Responsive) (6 คะแนน)</p> | 30         |
|            | <b>รวม</b>   | <b>100</b> |

ตัวชี้วัด สจก-7.2 : (opk17.2) ร้อยละของการบันทึกข้อมูลในระบบติดตามออนไลน์

|                                   |  |              |              |          |         |         |         |
|-----------------------------------|--|--------------|--------------|----------|---------|---------|---------|
| ชื่อตัวชี้วัด                     | : ร้อยละของการบันทึกข้อมูลในระบบติดตามออนไลน์  |              |              |          |         |         |         |
| ความหมายของตัวชี้วัด              | : <ul style="list-style-type: none"> <li>○ ร้อยละของการบันทึกข้อมูลในระบบติดตามออนไลน์ของสำนักที่มีงบรายจ่ายลงทุน เป็นการวัดความครบถ้วนในการบันทึกข้อมูลในระบบติดตามออนไลน์ ของสำนักตาม เอกสารงบประมาณรายจ่ายประจำปีงบประมาณ พ.ศ.2558 (พ.ร.บ.) ประกอบด้วย การบันทึกข้อมูลทั่วไป กระบวนการจัดซื้อจัดจ้าง ปัญหาอุปสรรค การเบิกจ่ายงบประมาณ แผน/ผลการปฏิบัติงาน และการบันทึกรูปภาพโครงการก่อน ระหว่าง และหลังจากการ ดำเนินการแล้วเสร็จ</li> <li>○ พิจารณาจากจำนวนช่องข้อมูลที่ต้องบันทึกในระบบทั้งหมด 44 ช่อง (ขั้นตอนการจัดซื้อ จัดจ้าง แผน ผล จำนวน 38 ช่อง และข้อมูลแผนที่ประมาณการ 6 ช่อง) ตัวอย่างเช่น                     <ul style="list-style-type: none"> <li>รายการ ก. บันทึก 36 ช่อง <math>(36/44) \times 100 = 81.81\%</math></li> <li>รายการ ข. บันทึก 38 ช่อง <math>(38/44) \times 100 = 86.36\%</math></li> <li>รายการ ค. บันทึก 44 ช่อง <math>(44/44) \times 100 = 100.00\%</math></li> </ul>                     รวม <math>(ก+ข+ค) / 3</math><br/> <math>(81.81+86.36+100.00) / 3 =</math> ค่าเฉลี่ย 89.39<br/>                     คะแนน = 2.8780                 </li> </ul> |              |              |          |         |         |         |
| กลุ่มตัวชี้วัด                    | : <input type="checkbox"/> ตัวชี้วัดตามยุทธศาสตร์ <input checked="" type="checkbox"/> ตัวชี้วัดตามหน้าที่<br><input type="checkbox"/> ตัวชี้วัดตามงานมอบหมายพิเศษ  |              |              |          |         |         |         |
| ประเภทตัวชี้วัด                   | : <input checked="" type="checkbox"/> ตัวชี้วัดสะท้อนความสำเร็จจากผู้ได้บังคับบัญชา <input type="checkbox"/> ตัวชี้วัดรายบุคคล   |              |              |          |         |         |         |
| เป้าหมาย                          | : ร้อยละ 100   |              |              |          |         |         |         |
| น้ำหนักตัวชี้วัด                  | : 3 (6.98%)  |              |              |          |         |         |         |
| ผู้ครองตัวชี้วัด                  | : ผู้อำนวยการสำนักงานจัดรูปที่ดินกลาง  |              |              |          |         |         |         |
| สูตรในการคำนวณ                    | : $\left[ \frac{\text{ช่องรายการที่บันทึก}}{\text{ช่องรายการทั้งหมดที่ต้องบันทึก}} \right] \times 100$   |              |              |          |         |         |         |
| เป้าหมายรายเดือน (ร้อยละ)         | มีนาคม   | เมษายน       | พฤษภาคม      | มิถุนายน | กรกฎาคม | สิงหาคม | กันยายน |
|                                   | 100  | 100          | 100          | 100      | 100     | 100     | 100     |
| เกณฑ์การให้คะแนน                  | : <ul style="list-style-type: none"> <li>1 = ร้อยละ 80</li> <li>2 = ร้อยละ 85</li> <li>3 = ร้อยละ 90</li> <li>4 = ร้อยละ 95</li> <li>5 = ร้อยละ 100</li> </ul>   |              |              |          |         |         |         |
| ข้อมูลพื้นฐาน/<br>เป้าหมาย        | ปี 2557  | ปี 2558      | ปี 2559      |          |         |         |         |
|                                   | ร้อยละ 99.17   | ร้อยละ 99.93 | ร้อยละ 99.70 |          |         |         |         |
| ความถี่ในการเก็บ<br>ข้อมูล/รายงาน | : <ul style="list-style-type: none"> <li>○ รายงานการเบิกจ่ายงบประมาณ ส่งรายงานทุกวันจันทร์ที่ 1 และ 3 ของเดือน</li> <li>○ บันทึกผลการจัดซื้อจัดจ้าง Cash flow และ Plus ในระบบติดตามออนไลน์</li> <li>○ บันทึกผลการปฏิบัติงานในระบบติดตามออนไลน์ บันทึกข้อมูลทุกวันอังคาร</li> </ul>   |              |              |          |         |         |         |

|                                   |  |
|-----------------------------------|--|
| แหล่งข้อมูล/<br>วิธีการเก็บข้อมูล | : สำนักงานจัดรูปที่ดินจังหวัด และโครงการปฏิบัติการจัดระบบน้ำเพื่อเกษตรกรรม บันทึกข้อมูลผลการจัดซื้อจัดจ้าง Cash flow บันทึกผลการปฏิบัติงานและ Plus ในระบบติดตามผลการปฏิบัติงานและการใช้จ่ายงบประมาณ และส่งข้อมูลที่เป็นรายงานการเบิกจ่ายงบประมาณมาที่ส่วนติดตามและประเมินผล ซึ่งเป็นผู้บันทึกข้อมูลในระบบติดตามออนไลน์ ณ วันที่ 30 ก.ย. 60 |
| ผู้กำกับตัวชี้วัด                 | : ผู้อำนวยการส่วนติดตามและประเมินผล<br>โทร.0-2669-3553<br>ผู้อำนวยการโครงการปฏิบัติการจัดระบบน้ำเพื่อเกษตรกรรม<br>หัวหน้าสำนักงานจัดรูปที่ดินจังหวัด   |
| ผู้จัดเก็บตัวชี้วัด               | : ผู้อำนวยการส่วนติดตามและประเมินผล<br>โทร.0-2669-3553<br>ผู้อำนวยการโครงการปฏิบัติการจัดระบบน้ำเพื่อเกษตรกรรม<br>หัวหน้าสำนักงานจัดรูปที่ดินจังหวัด   |



|                    |   |  |
|--------------------|---|--|
| ผู้กำกับตัวชีวิต   | : | ผู้อำนวยการส่วนติดตามและประเมินผล<br>โทร.0-2669-3553 |
| ผู้จัดเก็บตัวชีวิต | : | ผู้อำนวยการส่วนติดตามและประเมินผล<br>โทร.0-2669-3553 |

ตัวชี้วัด สจก-9.1 : (Opk21) ร้อยละของคู่มือการปฏิบัติงาน (Work Manual) ที่ดำเนินการแล้วเสร็จตามแผน  
(หน่วย : ร้อยละ)

|                                   |  |        |         |          |         |         |         |
|-----------------------------------|--|--------|---------|----------|---------|---------|---------|
| ชื่อตัวชี้วัด                     | : ร้อยละของคู่มือการปฏิบัติงาน (Work Manual) ที่ดำเนินการแล้วเสร็จตามแผน   |        |         |          |         |         |         |
| ความหมายของตัวชี้วัด              | : ความสำเร็จของการจัดทำคู่มือการปฏิบัติงาน หมายถึง การที่หน่วยงานในสังกัดกรมชลประทาน ได้มีการจัดทำคู่มือการปฏิบัติงาน(Work Manual) แล้วเสร็จตามแผนจัดการความรู้ของสำนัก/กอง ประจำปีงบประมาณ มีการตรวจสอบกลั่นกรองคู่มือการปฏิบัติงาน นำคู่มือไปใช้ในการปฏิบัติงาน และเผยแพร่ข้อมูลองค์ความรู้ที่เป็นคู่มือการปฏิบัติงานในคลังความรู้ของสำนัก/กอง โดยมีเนื้อหา และรูปแบบ ครบถ้วนตามเกณฑ์มาตรฐานที่กำหนด<br>คู่มือการปฏิบัติงาน (Work Manual) หมายถึง เอกสารที่หน่วยงานจัดทำขึ้นมาเพื่อใช้เป็นแนวทางการปฏิบัติงานของบุคลากรในหน่วยงาน โดยระบุขั้นตอนและรายละเอียดการทำงานที่มีจุดเริ่มต้นและสิ้นสุดของกระบวนการปฏิบัติงานนั้น และสามารถปรับปรุงให้สอดคล้องกับระเบียบ วิธีและเทคโนโลยีที่เปลี่ยนแปลงในอนาคต |        |         |          |         |         |         |
| กลุ่มตัวชี้วัด                    | : <input type="checkbox"/> ตัวชี้วัดตามยุทธศาสตร์ <input checked="" type="checkbox"/> ตัวชี้วัดตามหน้าที่<br><input type="checkbox"/> ตัวชี้วัดตามงานมอบหมายพิเศษ  |        |         |          |         |         |         |
| ประเภทตัวชี้วัด                   | : <input checked="" type="checkbox"/> ตัวชี้วัดสะท้อนความสำเร็จจากผู้ได้บังคับบัญชา <input type="checkbox"/> ตัวชี้วัดรายบุคคล   |        |         |          |         |         |         |
| เป้าหมาย                          | : ร้อยละ 100   |        |         |          |         |         |         |
| น้ำหนักตัวชี้วัด                  | : 3 (6.98%)  |        |         |          |         |         |         |
| ผู้ครองตัวชี้วัด                  | : ผู้อำนวยการสำนักงานจัดรูปที่ดินกลาง  |        |         |          |         |         |         |
| สูตรในการคำนวณ                    | : (จำนวนคู่มือการปฏิบัติงานที่ดำเนินการแล้วเสร็จภายในกำหนดและมีการเผยแพร่÷จำนวนคู่มือการปฏิบัติงานที่ต้องดำเนินการตามแผน) x100   |        |         |          |         |         |         |
| เป้าหมายรายเดือน (ระดับ)          | มีนาคม   | เมษายน | พฤษภาคม | มิถุนายน | กรกฎาคม | สิงหาคม | กันยายน |
|                                   | 40   | 50     | 60      | 70       | 80      | 90      | 100     |
| เกณฑ์การให้คะแนน                  | : 1 = ร้อยละ 60<br>2 = ร้อยละ 70<br>3 = ร้อยละ 80<br>4 = ร้อยละ 90<br>5 = ร้อยละ 100   |        |         |          |         |         |         |
| ข้อมูลพื้นฐาน/<br>เป้าหมาย        | ปี 2557  |        | ปี 2558 |          | ปี 2559 |         |         |
|                                   | NA   |        | NA      |          | NA      |         |         |
| ความถี่ในการเก็บ<br>ข้อมูล/รายงาน | : ราย 3 เดือน  |        |         |          |         |         |         |
| แหล่งข้อมูล/<br>วิธีการเก็บข้อมูล | : คณะทำงาน KM สจก.เป็นผู้เก็บรวบรวมข้อมูลและสรุปผล   |        |         |          |         |         |         |
| ผู้กำกับตัวชี้วัด                 | : คณะทีมงาน KM สจก.  |        |         |          |         |         |         |
| ผู้จัดเก็บตัวชี้วัด               | : คณะทีมงาน KM สจก. (เลขานุการคณะทีมงาน)   |        |         |          |         |         |         |